

**BIC. BIENES DE INTERÉS CULTURAL**

BIC	Ámbito BIC Casco Histórico*	Ámbito Entorno BIC individuales*	Ámbito Entorno BIC (Ordenanza Reguladora de la Envolvente de los edificios)
-----	-----------------------------	----------------------------------	---

\*Límite completo en el plano OD.1.1.1.10

**EDIFICIOS Y ESPACIOS PRIVADOS**

**Niveles de catalogación**

Protección Integral	Huertas
Protección Parcial	Espacios Libres de Parcela
Protección Ambiental 1	Portalicos
Protección Ambiental 2	
No Catalogados	

**ÁREAS DE ACTUACIÓN**

Área de actuación
-------------------

**ESPACIOS LIBRES PÚBLICOS**

Calles/plazas protección Integral	Jardines I
Calles/plazas protección Parcial	Jardines II
Calles/plazas protección Ambiental	

**ELEMENTOS URBANOS**

Arcos	Árboles
Roca	Pavimentos

**ELEMENTOS VINCULADOS AL SISTEMA HÍDRICO TRADICIONAL**

Fuentes	Acueducto
Lavaderos	Red de Acequias (superficie)
Almazara	Estanques

**ELEMENTOS DE LA EDIFICACIÓN**

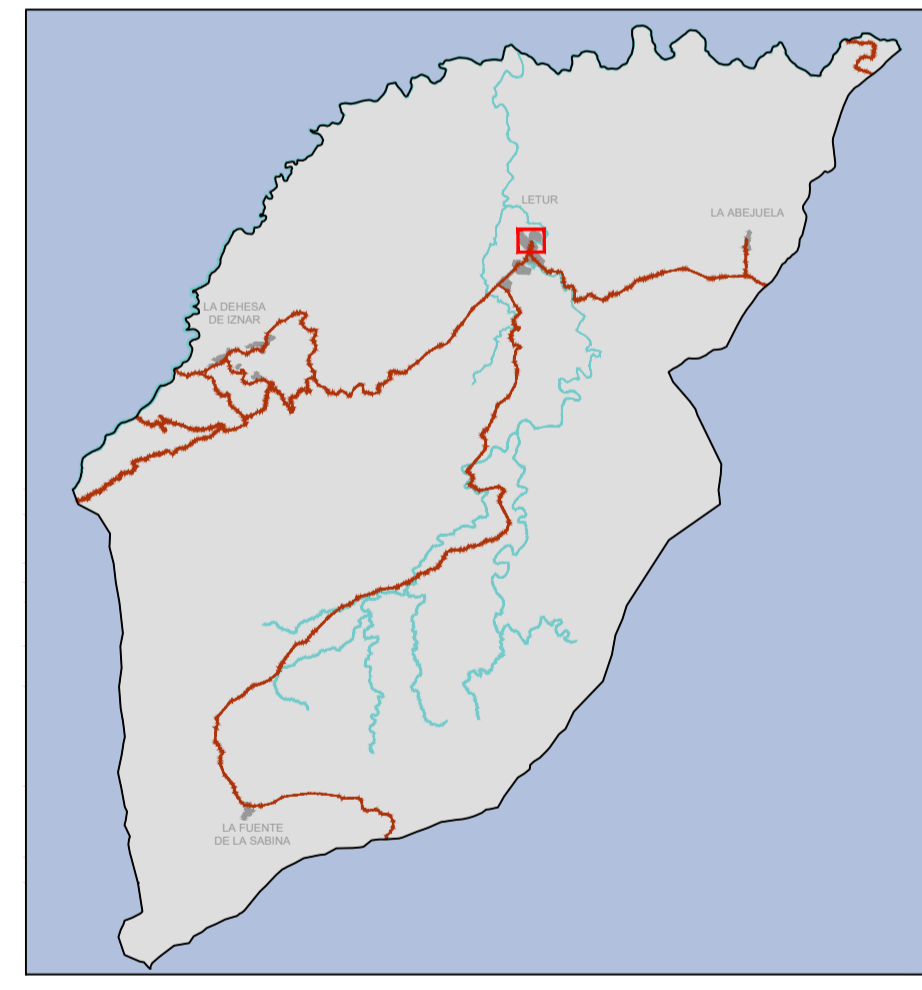
Tapias	Alero
Puertón	Recercado de piedra
Dintel	Entrevigado
Rejería	Balcones

**ELEMENTOS DISCONFORMES**

Fachadas y elementos en fachada especialmente disconformes
Tramos interrumpidos de la red de acequias

**PROTECCIONES PAISAJÍSTICAS**

Vistas de especial interés para control y mejora del paisaje urbano histórico y de entorno
Límite del suelo urbano
Alineación



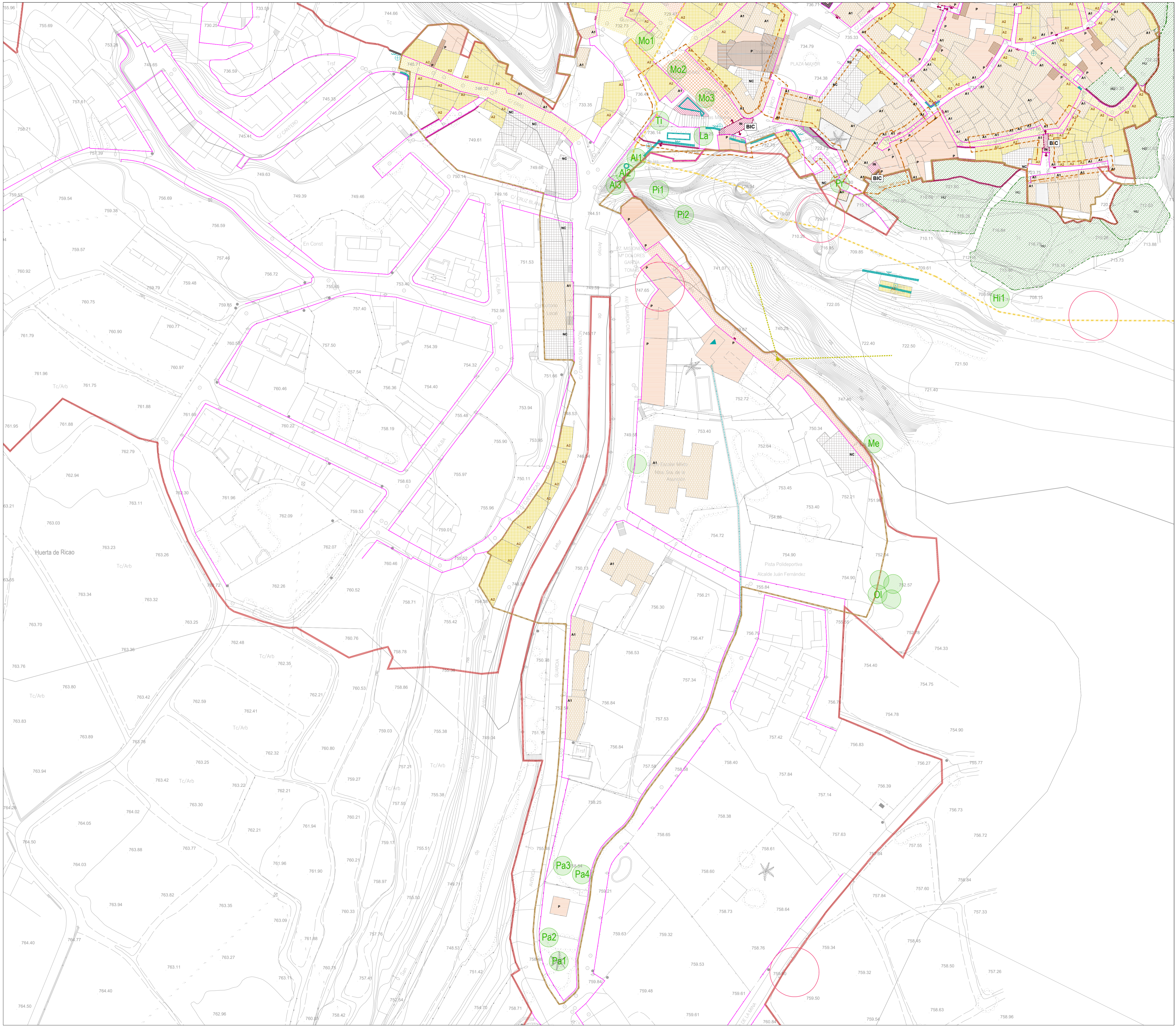
**PLAN DE ORDENACIÓN MUNICIPAL DE LETUR (ALBACETE)**

DOCUMENTO TÉCNICO

**OD-01.11.1**

FEBRERO 2023 e: 1/500  
**Catálogo de Bienes y Espacios Protegidos Edificación Letur**

Promotor: Ayuntamiento de Letur  
 Equipo Redactor: Dirección Técnica (Redactores):



**BIC. BIENES DE INTERÉS CULTURAL**

- BIC
- Ámbito BIC Casco Histórico\*
- Ámbito Entorno BIC individuales\*
- Ámbito Entorno BIC (Ordenanza Reguladora de la Envolvente de los edificios)

\*Límite completo en el plano OD.1.1.1.10

**EDIFICIOS Y ESPACIOS PRIVADOS**

**Niveles de catalogación**

- Protección Integral
- Protección Parcial
- Protección Ambiental 1
- Protección Ambiental 2
- No Catalogados
- Huertas
- Espacios Libres de Parcela
- Portalicos

**ÁREAS DE ACTUACIÓN**

- Área de actuación

**ESPACIOS LIBRES PÚBLICOS**

- Calles/plazas protección Integral
- Calles/plazas protección Parcial
- Calles/plazas protección Ambiental
- Jardines I
- Jardines II

**ELEMENTOS URBANOS**

- Arco
- Roca
- Fuentes
- Lavaderos
- Almazara
- Árboles
- Pavimentos
- Acueducto
- Red de Acequias (superficie)
- Estanques

**ELEMENTOS DE LA EDIFICACIÓN**

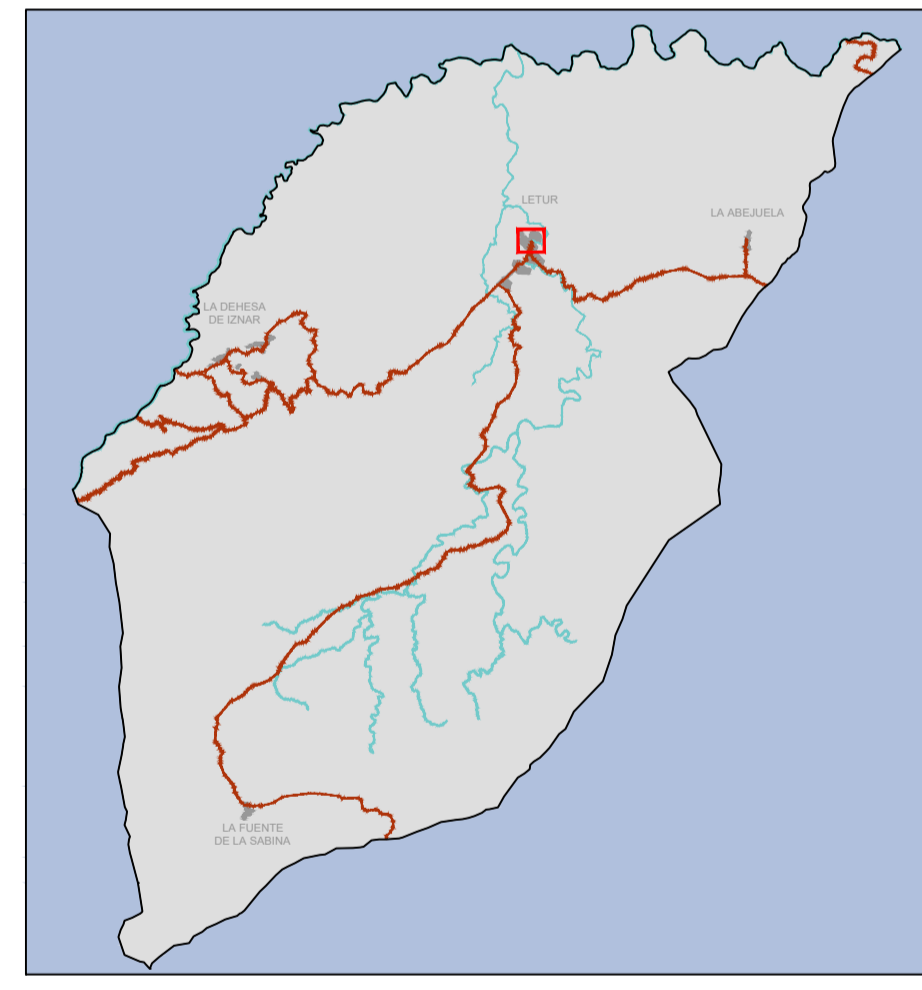
- Tapias
- Portón
- Dintel
- Rejería
- Alero
- Recercado de piedra
- Entrevigado
- Balcones

**ELEMENTOS DISCONFORMES**

- Fachadas y elementos en fachada especialmente disconformes
- Tramos interrumpidos de la red de acequias

**PROTECCIONES PAISAJÍSTICAS**

- Vistas de especial interés para control y mejora del paisaje urbano histórico y de entorno
- Límite del suelo urbano
- Alineación



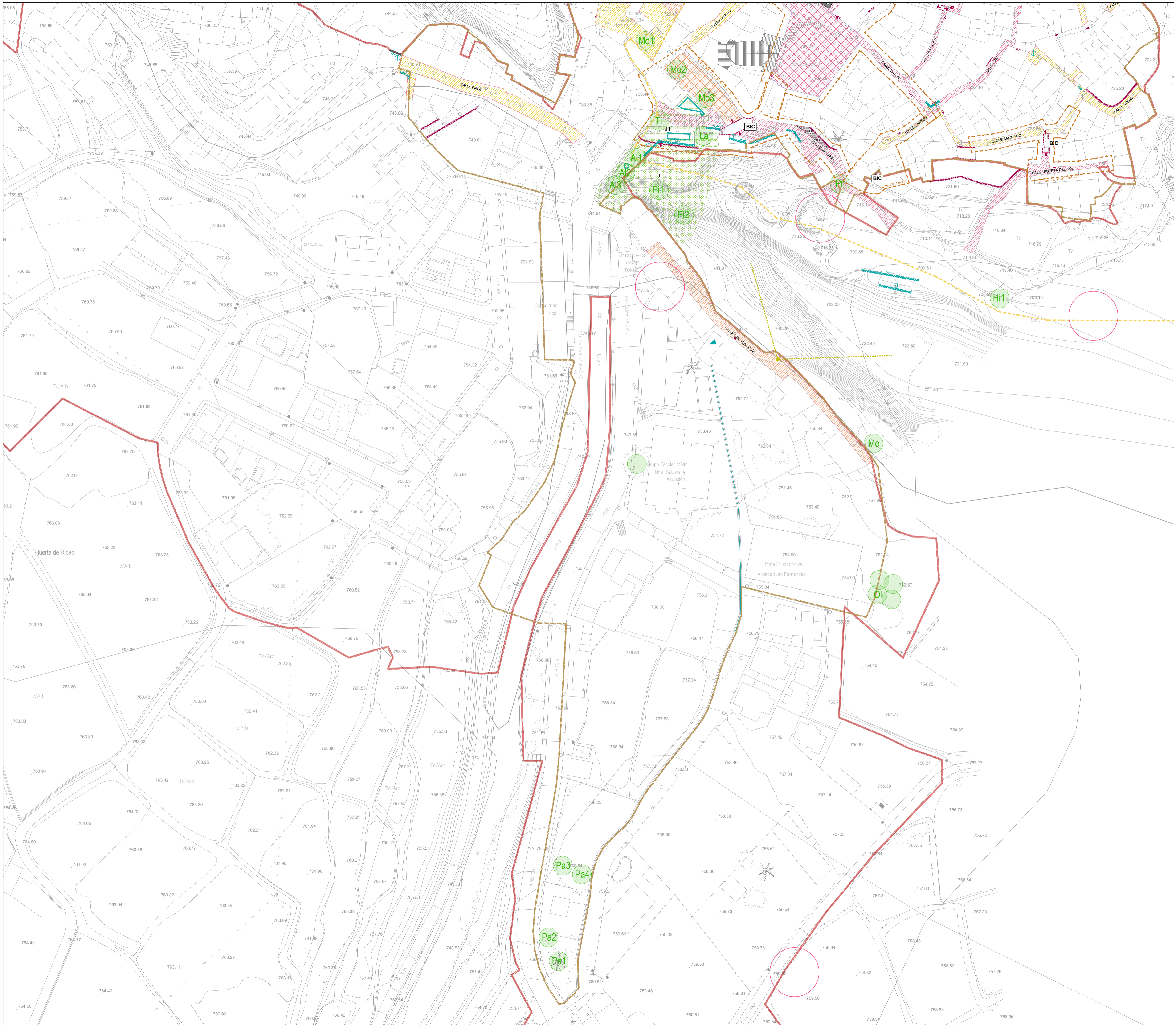
**PLAN DE ORDENACIÓN MUNICIPAL DE LETUR (ALBACETE)**

DOCUMENTO TÉCNICO

**OD-01.11.2**

FEBRERO 2023 e: 1/750  
**Catálogo de Bienes y Espacios Protegidos Edificación Letur**

Promotor: Ayuntamiento de Letur  
 Equipo Redactor: Magdalena Barreales, Javier Ruiz, Rubén Fernández, Álvaro Arduña  
 Dirección Técnica (Redactores): Dr. Arquitecto, Arquitecto



**EDIFICIOS Y ESPACIOS PRIVADOS**

**Niveles de catalogación**

	Protección Integral		Huertas
	Protección Parcial		Espacios Libres de Parcela
	Protección Ambiental 1		Portalicos
	Protección Ambiental 2		
	No Catalogados		

**ÁREAS DE ACTUACIÓN**

	Área de actuación
--	-------------------

**ESPACIOS LIBRES PÚBLICOS**

	Calles/plazas protección Integral		Jardines I
	Calles/plazas protección Parcial		Jardines II
	Calles/plazas protección Ambiental		

**ELEMENTOS URBANOS**

	Arcos		Árboles
	Roca		Pavimentos

**ELEMENTOS VINCULADOS AL SISTEMA HÍDRICO TRADICIONAL**

	Fuentes		Acueducto
	Lavaderos		Red de Acequias (superficie)
	Almazara		Estanques

**ELEMENTOS DE LA EDIFICACIÓN**

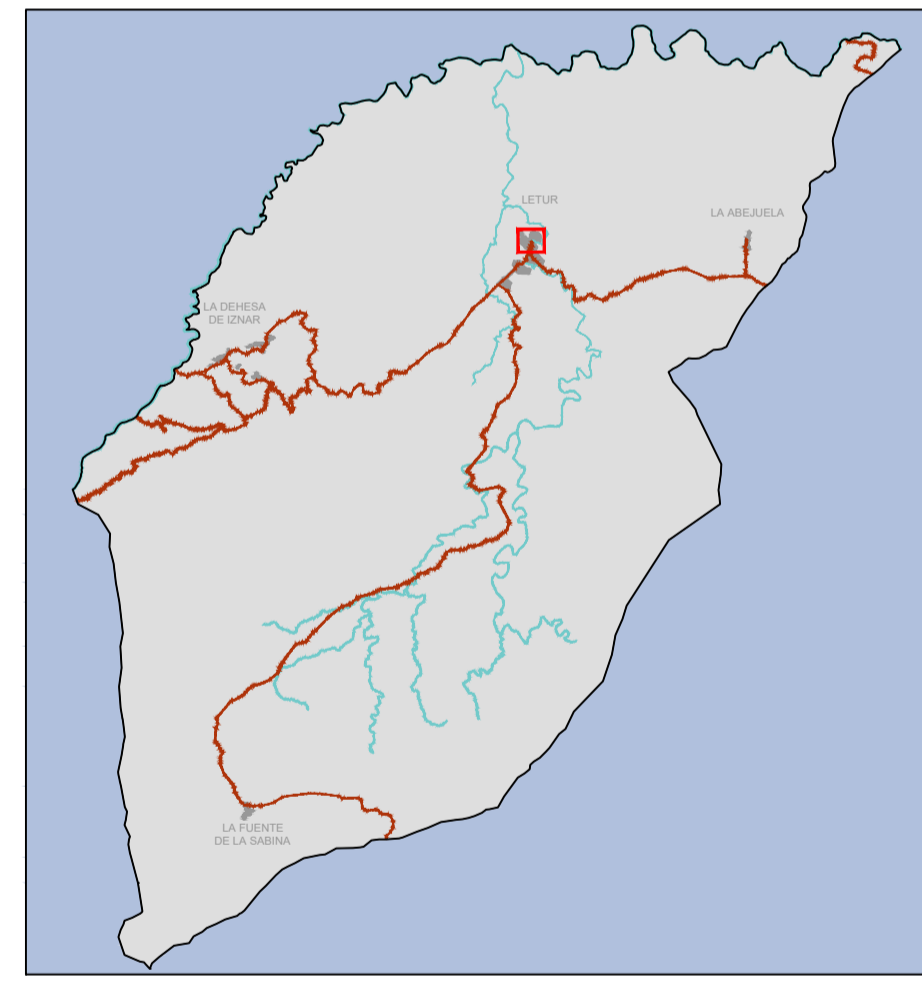
	Tapias		Alero
	Portón		Recercado de piedra
	Dintel		Entrevigado
	Rejería		Balcones

**ELEMENTOS DISCONFORMES**

	Fachadas y elementos en fachada especialmente disconformes
	Tramos interrumpidos de la red de acequias

**PROTECCIONES PAISAJÍSTICAS**

	Vistas de especial interés para control y mejora del paisaje urbano histórico y de entorno
	Límite del suelo urbano
	Alineación



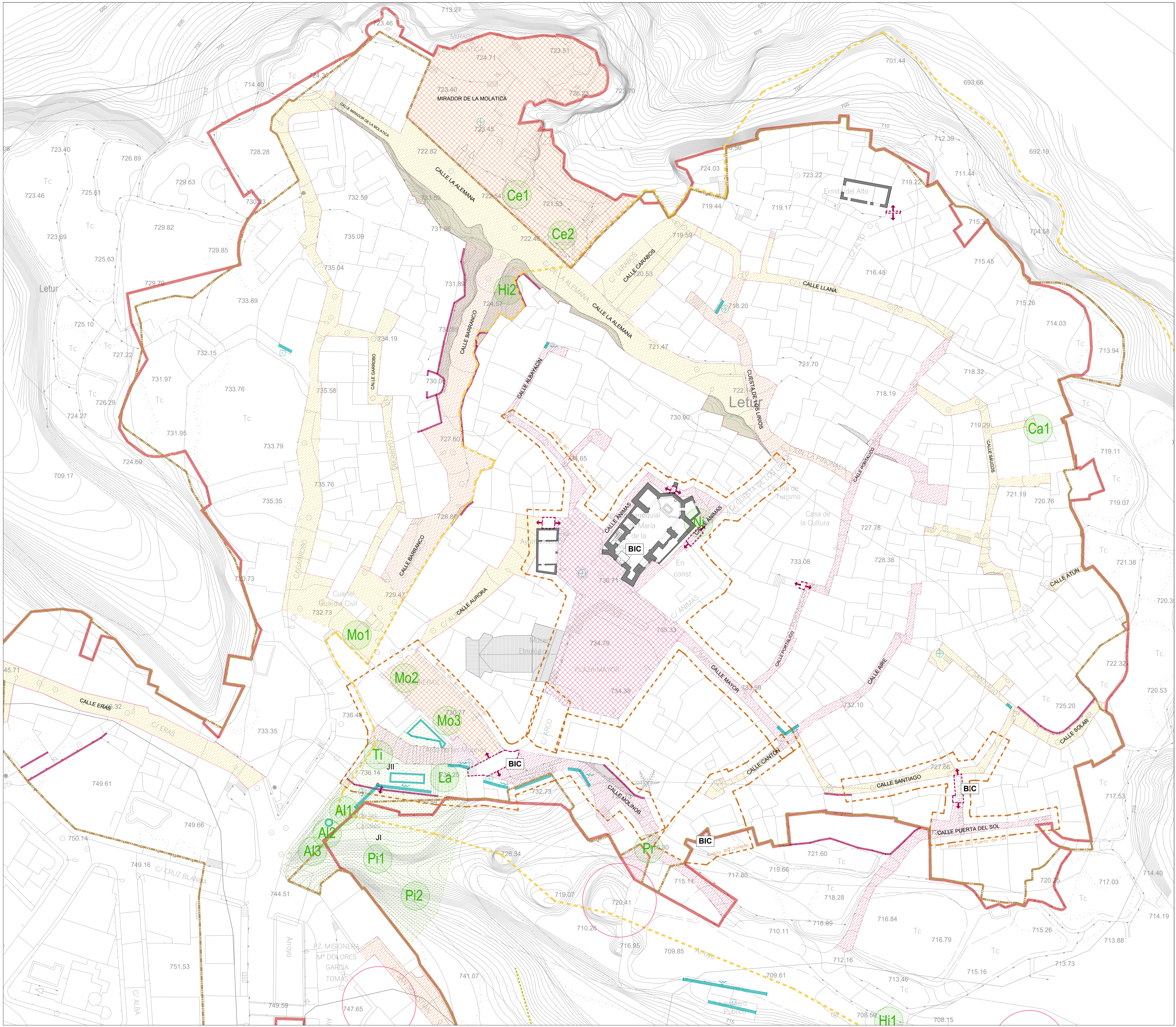
**PLAN DE ORDENACIÓN MUNICIPAL DE LETUR (ALBACETE)**

DOCUMENTO TÉCNICO

**OD-01.12.2**

FEBRERO 2023 e: 1/750  
**Catálogo de Bienes y Espacios Protegidos**  
**Espacios Libres Públicos**  
**Letur**

Promotor: Equipo Redactor: Dirección Técnica (Redactores):  
  
 Magdalena Barreales Ingeniero de C.C.P.  
 Javier Ruiz Dr. Arquitecto  
 Rubén Fernández Arquitecto  
 Álvaro Arduña Arquitecto



**BIC. BIENES DE INTERÉS CULTURAL**  
 BIC  
 Ámbito BIC Casco Histórico\*  
 Ámbito Entorno BIC individuales\*  
 Ámbito Entorno BIC (Ordenanza Reguladora de la Envolvente de los edificios)

**EDIFICIOS Y ESPACIOS PRIVADOS**  
**Niveles de catalogación**  
 Protección Integral  
 Protección Parcial  
 Protección Ambiental 1  
 Protección Ambiental 2  
 No Catalogados  
 Huertas  
 Espacios Libres de Parcela  
 Portalicos

**ÁREAS DE ACTUACIÓN**  
 Área de actuación

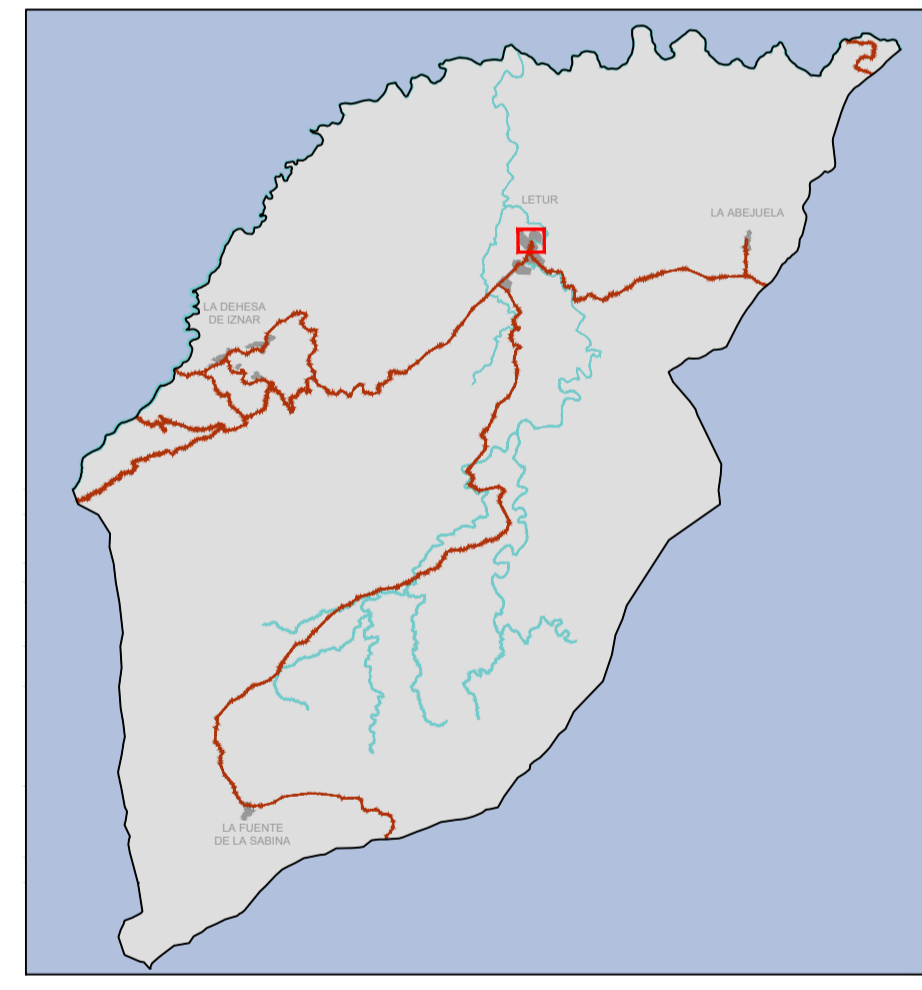
**ESPACIOS LIBRES PÚBLICOS**  
 Calles/plazas protección Integral  
 Calles/plazas protección Parcial  
 Calles/plazas protección Ambiental  
 Jardines I  
 Jardines II

**ELEMENTOS URBANOS**  
 Arcos  
 Roca  
 Fuentes  
 Lavaderos  
 Almazara  
 Árboles  
 Pavimentos  
 Acueducto  
 Red de Acequias (superficie)  
 Estanques

**ELEMENTOS DE LA EDIFICACIÓN**  
 Tapias  
 Portón  
 Dintel  
 Rejería  
 Alero  
 Recercado de piedra  
 Entrevigado  
 Balcones

**ELEMENTOS DISCONFORMES**  
 Fachadas y elementos en fachada especialmente disconformes  
 Tramos interrumpidos de la red de acequias

**PROTECCIONES PAISAJÍSTICAS**  
 Vistas de especial interés para control y mejora del paisaje urbano histórico y de entorno  
 Límite del suelo urbano  
 Alineación



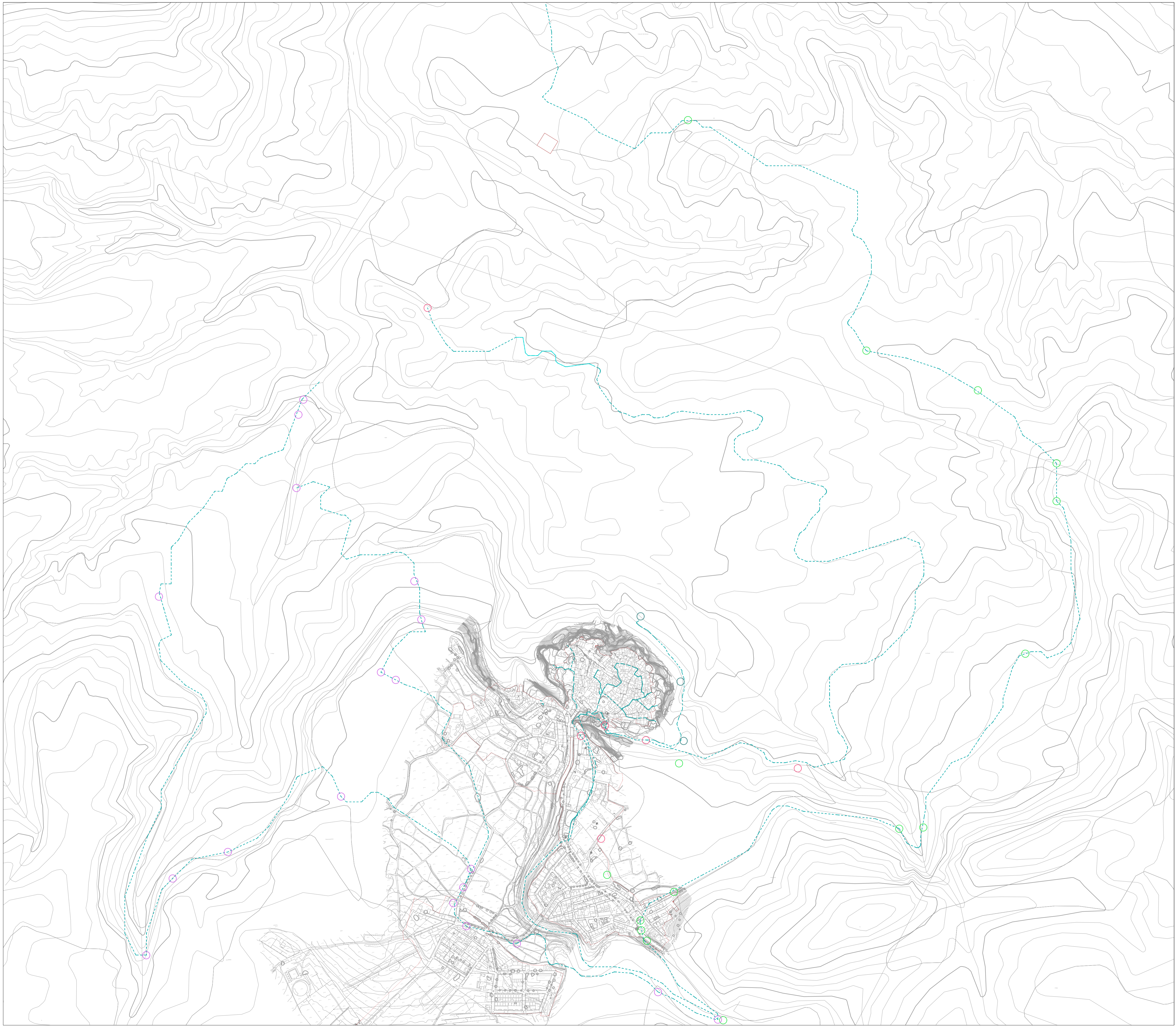
**PLAN DE ORDENACIÓN MUNICIPAL DE LETUR (ALBACETE)**

DOCUMENTO TÉCNICO

**OD-01.12.1**

FEBRERO 2023 e/1500  
**Catálogo de Bienes y Espacios Protegidos**  
**Espacios Libres Públicos**  
**Letur**

Promotor: Ayuntamiento de Letur  
 Equipo Redactor: omicron  
 Dirección Técnica (Redactores):  
 Magdalena Barreales Ingeniero de C.C.P.  
 Javier Ruiz Dr. Arquitecto  
 Rubén Fernández Arquitecto  
 Álvaro Aranda Arquitecto



- SISTEMA REGADÍO TRADICIONAL**
- Acequia
  - Tramos vistos Acequia Casco Antiguo
  - Puntos de interés Malecón del San Antón-Ruico
  - Puntos de interés Malecón de las Viñas
  - Puntos de interés Malecón de la Mina-Olivares
  - Puntos de interés Acequia los Cantalares

- ELEMENTOS DEL SISTEMA HÍDRICO TRADICIONAL**
- Molino
  - Acueducto








**PLAN DE ORDENACIÓN MUNICIPAL DE LETUR (ALBACETE)**

DOCUMENTO TÉCNICO

**OD-01.13**

FEBRERO 2023 e: 1/500  
**Catálogo de Bienes y Espacios Protegidos**  
**Red de acequias**  
**Letur**

Promotor: Equipo Redactor: Dirección Técnica (Redactores):  




  
Ayuntamiento de Letur Ingeniero de C.C.P. Dr. Arquitecto Arquitecto Arquitecto