

### CLASIFICACIÓN DEL SUELO

#### SUELO URBANO

SU	Limite del Suelo Urbano	Alineación Prevista	
SUNC	Suelo Urbano No Consolidado	Alineación Existente	
CT	Casco Tradicional	IN	Industrial
VU	Vivienda Unifamiliar	DV	Dotacional de Zonas Verdes
VP	Vivienda Plurifamiliar	DE-PU	Dotacional de Equipamientos Públicos
		DE-PR	Dotacional de Equipamientos Privados

#### SUELO URBANIZABLE

SUB R	Sectorizado Residencial con Ordenación Pormenorizada
SUB M	Sectorizado Mixto Residencial e Industrial con Ordenación Pormenorizada

#### SISTEMAS SUPRAMUNICIPAL

GENERAL	ESTRUCTURANTE Y LOCAL		
SS-DE	SG-DC	SL-DC	Sistema de Comunicaciones
	SG-DE	SL-DE	Sistema de Equipamientos
	SG-DV	SL-DV	Sistema de Zonas Verdes
E		P	Sistemas Previstos

#### SUELO RÚSTICO

#### SUELO RÚSTICO NO URBANIZABLE DE ESPECIAL PROTECCIÓN (SRNUEP)

SUELO RÚSTICO NO URBANIZABLE DE PROTECCIÓN AMBIENTAL, NATURAL, CULTURAL, PAISAJÍSTICA O DE ENTORNO AMBIENTAL (SRNUEP-A)

SRNUEP-AH	Dominio Público Hidráulico	NATURAL (SRNUEP-N)	SRNUEP-NP	Áreas Protegidas (Tramitación)
CULTURAL (SRNUEP-C)			SRNUEP-NH	Habitats
SRNUEP-C	Cultural		SRNUEP-NB	Formaciones Boscosas
PAISAJÍSTICA O DE ENTORNO (SRNUEP-P)			SRNUEP-NM	Montes de Utilidad Pública
SRNUEP-P	Paisajística		SRNUEP-NR	Red Natura 2000

SUELO RÚSTICO NO URBANIZABLE DE PROTECCIÓN ESTRUCTURAL

SRNUEP-EA	Agrícola	SRNUEP-EF	Forestal
SRNUEP-EG	Ganadero	SRNUEP-EE	Actividades extractivas

SUELO RÚSTICO NO URBANIZABLE DE PROTECCIÓN DE INFRAESTRUCTURAS Y EQUIPAMIENTOS

SRNUEP-IC	Carreteras	SRNUEP-IS	Servicios y Equipamientos
SRNUEP-IE	Líneas Eléctricas	SRNUEP-ICE	Cementerios
SRNUEP-ICA	Canales		

#### SUELO RÚSTICO DE RESERVA (SRR)

SRR Reserva

#### SUELO RÚSTICO DE NÚCLEOS TRADICIONALES RURALES (SRNTR)

SRNTR Núcleos Tradicionales Rurales

#### CARRETERAS

---	Limite de Dominio Público	---	Limite de Edificación	---	Zona de Protección
---	Limite de Servidumbre	---	Limite de Afecación		

#### ELEMENTOS DEL PATRIMONIO CULTURAL

BIC	Ámbito Entorno BIC		Ámbito Entorno BIC individuales
	Ámbito BIC Casco Histórico		Ámbito de Protección Arqueológica

#### OTRAS DELIMITACIONES

---	Limite de Término Municipal	---	Limite de Edificación Cementerios	---	FO Fuera de Ordenación
-----	-----------------------------	-----	-----------------------------------	-----	------------------------



## PLAN DE ORDENACIÓN MUNICIPAL DE LETUR (ALBACETE)

DOCUMENTO TÉCNICO

**OD-01.1**

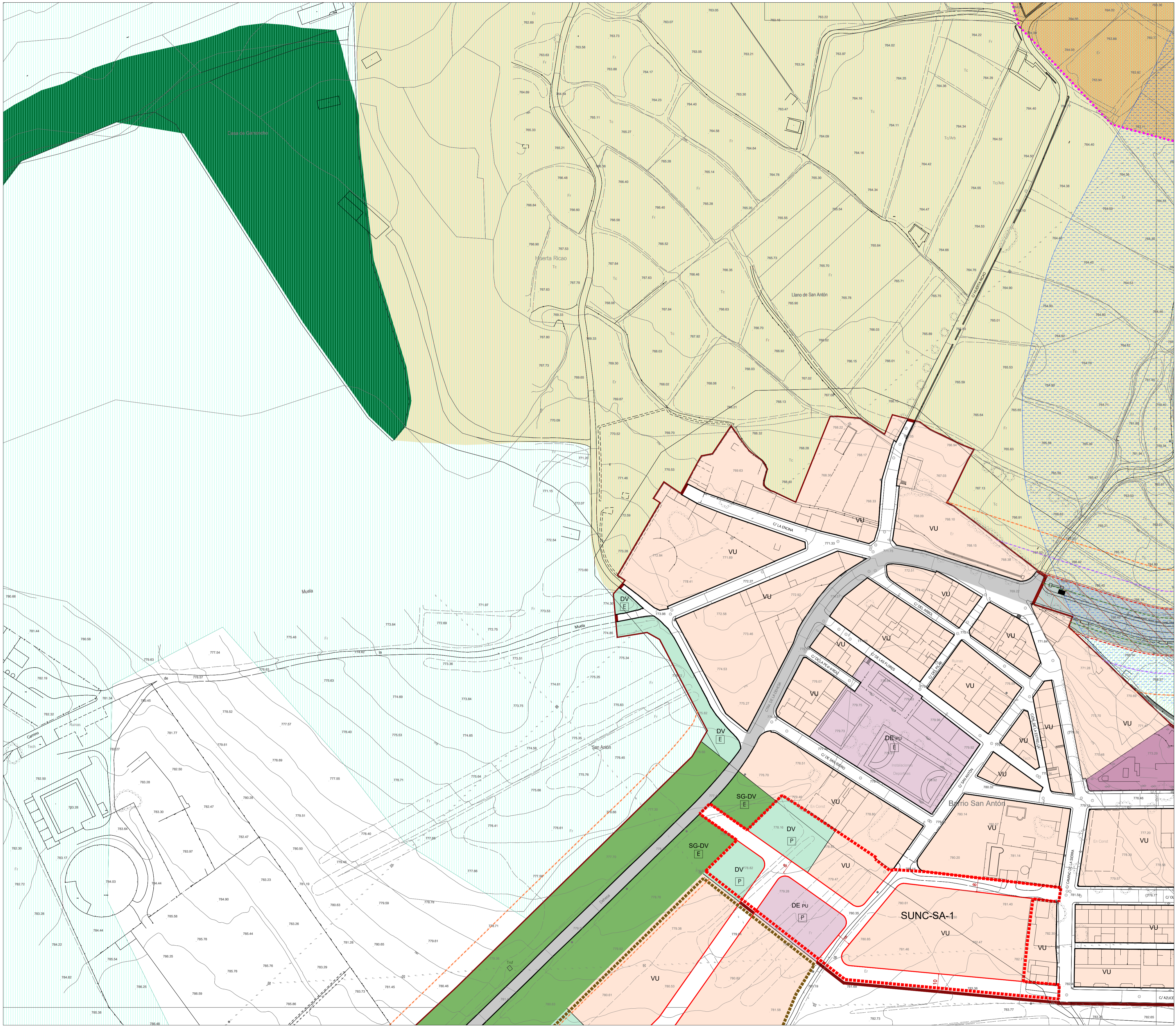
FEBRERO 2023 e: 1/1.000

**Calificación del Suelo y Gestión. Alineaciones y Rasantes Letur**

Promotor: Equipo Redactor: Dirección Técnica (Redactores):

Magdalena Barrales Ingeniero de C.C.P.  
 Javier Ruiz Dr. Arquitecto  
 Rubén Fernández Arquitecto  
 Álvaro Arduña Arquitecto





### CLASIFICACIÓN DEL SUELO

#### SUELO URBANO

SU	Limite del Suelo Urbano	Alineación Prevista
SUNC	Suelo Urbano No Consolidado	Alineación Existente

ORDENANZAS EN SUC, SUNC Y URBANIZABLE CON ORDENACIÓN PORMENORIZADA

CT	Casco Tradicional	IN	Industrial
VU	Vivienda Unifamiliar	DV	Dotacional de Zonas Verdes
VP	Vivienda Plurifamiliar	DE-PU	Dotacional de Equipamientos Públicos
		DE-PR	Dotacional de Equipamientos Privados

#### SUELO URBANIZABLE

SUB R	Sectorizado Residencial con Ordenación Pormenorizada
SUB M	Sectorizado Mixto Residencial e Industrial con Ordenación Pormenorizada

#### SISTEMAS SUPRAMUNICIPAL

GENERAL	ESTRUCTURANTE Y LOCAL		
SS-DE	SG-DC	SL-DC	Sistema de Comunicaciones
	SG-DE	SL-DE	Sistema de Equipamientos
	SG-DV	SL-DV	Sistema de Zonas Verdes
E		P	Sistemas Previsos

#### SUELO RÚSTICO

#### SUELO RÚSTICO NO URBANIZABLE DE ESPECIAL PROTECCIÓN (SRNUEP)

SUELO RÚSTICO NO URBANIZABLE DE PROTECCIÓN AMBIENTAL, NATURAL, CULTURAL, PAISAJÍSTICA O DE ENTORNO AMBIENTAL (SRNUEP-A) NATURAL (SRNUEP-N)

SRNUEP-AH	Dominio Público Hidráulico	SRNUEP-NP	Áreas Protegidas (Tramitación)
CULTURAL (SRNUEP-C)		SRNUEP-NH	Habitats
		SRNUEP-NB	Formaciones Boscosas
PAISAJÍSTICA O DE ENTORNO (SRNUEP-P)		SRNUEP-NM	Montes de Utilidad Pública
		SRNUEP-NR	Red Natura 2000

#### SUELO RÚSTICO NO URBANIZABLE DE PROTECCIÓN ESTRUCTURAL

SRNUEP-EA	Agrícola	SRNUEP-EF	Forestal
SRNUEP-EG	Ganadero	SRNUEP-EE	Actividades extractivas

#### SUELO RÚSTICO NO URBANIZABLE DE PROTECCIÓN DE INFRAESTRUCTURAS Y EQUIPAMIENTOS

SRNUEP-IC	Carreteras	SRNUEP-IS	Servicios y Equipamientos
SRNUEP-IE	Líneas Eléctricas	SRNUEP-ICE	Cementerios
SRNUEP-ICA	Canales		

#### SUELO RÚSTICO DE RESERVA (SRR)

SRR Reserva

#### SUELO RÚSTICO DE NÚCLEOS TRADICIONALES RURALES (SRNTR)

SRNT Núcleos Tradicionales Rurales

#### CARRETERAS

--- Limite de Dominio Público    --- Limite de Edificación    --- Zona de Protección  
 --- Limite de Servidumbre    --- Limite de Afeción

#### ELEMENTOS DEL PATRIMONIO CULTURAL

BIC	Ámbito Entorno BIC		Ámbito Entorno BIC individuales
	Ámbito BIC Casco Histórico		Ámbito de Protección Arqueológica

#### OTRAS DELIMITACIONES

--- Limite de Término Municipal    --- Limite de Edificación Cementerios    FO Fuera de Ordenación



## PLAN DE ORDENACIÓN MUNICIPAL DE LETUR (ALBACETE)

DOCUMENTO TÉCNICO

OD-01.2

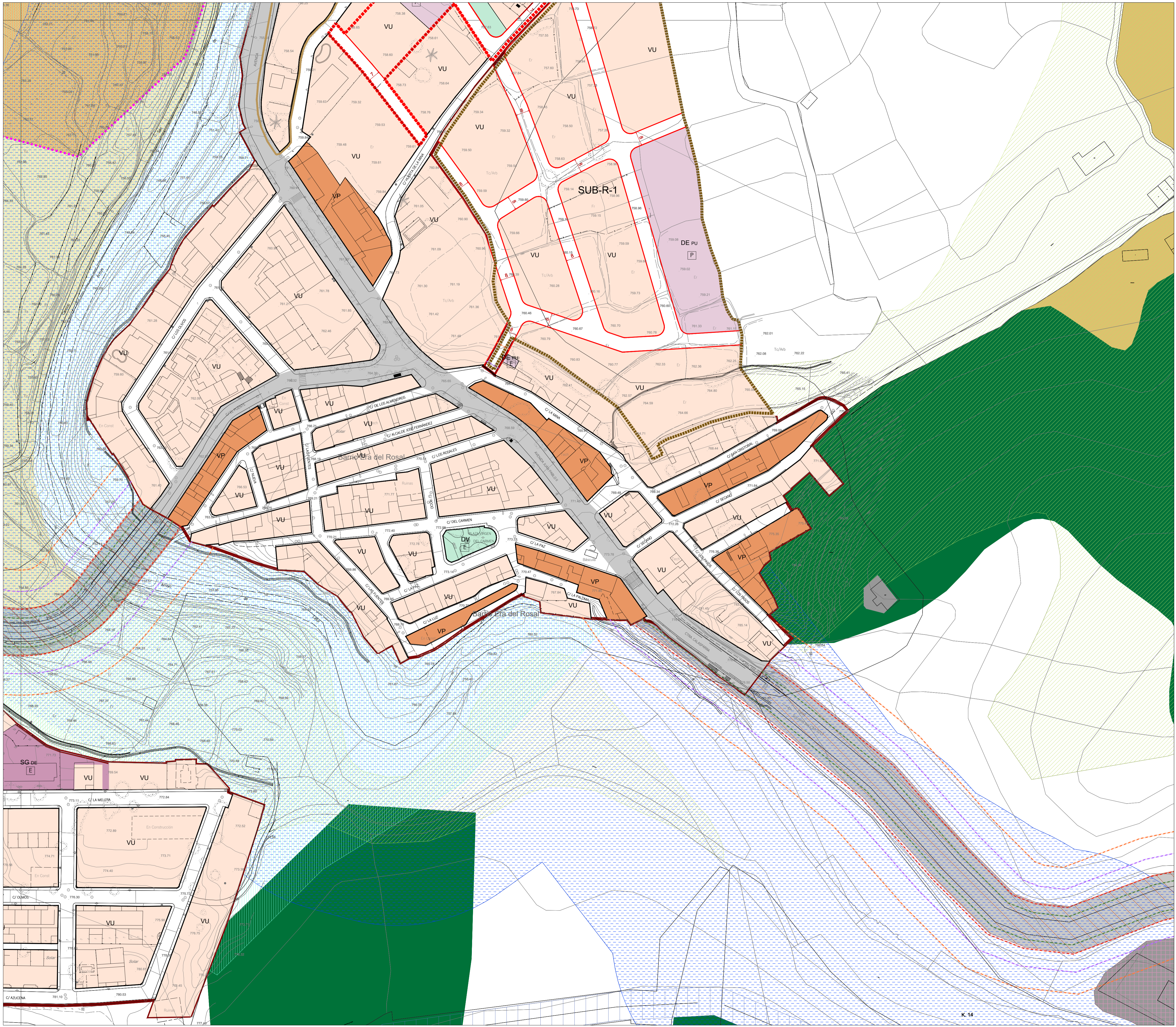
FEBRERO 2023 e: 1/1.000

Calificación del Suelo y Gestión.  
Alineaciones y Rasantes  
Letur

Promotor: Equipo Redactor: Dirección Técnica (Redactores):

Ayuntamiento de Letur    omicron    Magdalena Barreales    Javier Ruiz    Rubén Fernández    Álvaro Arduña  
 Ingeniero de C.C.P.    Dr. Arquitecto    Arquitecto    Arquitecto





### CLASIFICACIÓN DEL SUELO

#### SUELO URBANO

SU	Limite del Suelo Urbano	Alineación Prevista
SUNC	Suelo Urbano No Consolidado	Alineación Existente

ORDENANZAS EN SUC, SUNC Y URBANIZABLE CON ORDENACIÓN PORMENORIZADA

CT	Casco Tradicional	IN	Industrial
VU	Vivienda Unifamiliar	DV	Dotacional de Zonas Verdes
VP	Vivienda Plurifamiliar	DE-PV	Dotacional de Equipamientos Públicos
		DE-PR	Dotacional de Equipamientos Privados

#### SUELO URBANIZABLE

SUB R Sectorizado Residencial con Ordenación Pormenorizada  
 SUB M Sectorizado Mixto Residencial e Industrial con Ordenación Pormenorizada

#### SISTEMAS SUPRAMUNICIPAL

GENERAL	ESTRUCTURANTE Y LOCAL
SS-DE	SL-DC
SG-DC	SL-DE
SG-DE	SL-DV
SG-DV	

Sistemas Existentes (E)      Sistemas Previstos (P)

#### SUELO RÚSTICO

#### SUELO RÚSTICO NO URBANIZABLE DE ESPECIAL PROTECCIÓN (SRNUEP)

SUELO RÚSTICO NO URBANIZABLE DE PROTECCIÓN AMBIENTAL, NATURAL, CULTURAL, PAISAJÍSTICA O DE ENTORNO AMBIENTAL (SRNUEP-A)      NATURAL (SRNUEP-N)

SRNUEP-AH	Dominio Público Hidráulico	SRNUEP-NP	Áreas Protegidas (Tramitación)
CULTURAL (SRNUEP-C)		SRNUEP-NH	Habitats
SRNUEP-C	Cultural	SRNUEP-NB	Formaciones Boscosas
PAISAJÍSTICA O DE ENTORNO (SRNUEP-P)		SRNUEP-NM	Montes de Utilidad Pública
SRNUEP-P	Paisajística	SRNUEP-NR	Red Natura 2000

#### SUELO RÚSTICO NO URBANIZABLE DE PROTECCIÓN ESTRUCTURAL

SRNUEP-EA	Agrícola	SRNUEP-EF	Forestal
SRNUEP-EG	Ganadero	SRNUEP-EE	Actividades extractivas

#### SUELO RÚSTICO NO URBANIZABLE DE PROTECCIÓN DE INFRAESTRUCTURAS Y EQUIPAMIENTOS

SRNUEP-IC	Carreteras	SRNUEP-IS	Servicios y Equipamientos
SRNUEP-IE	Líneas Eléctricas	SRNUEP-ICE	Cementerios
SRNUEP-ICA	Canales		

#### SUELO RÚSTICO DE RESERVA (SRR)

SRR Reserva

#### SUELO RÚSTICO DE NÚCLEOS TRADICIONALES RURALES (SRNTR)

SRNTR Núcleos Tradicionales Rurales

#### CARRETERAS

--- Limite de Dominio Público      --- Limite de Edificación      --- Zona de Protección  
 - - - Limite de Servidumbre      - - - Limite de Afección

#### ELEMENTOS DEL PATRIMONIO CULTURAL

BIC	Ámbito Entorno BIC		Ámbito Entorno BIC individuales
	Ámbito BIC Casco Histórico		Ámbito de Protección Arqueológica

#### OTRAS DELIMITACIONES

--- Limite de Término Municipal      --- Limite de Edificación Cementerios      FO Fuera de Ordenación



## PLAN DE ORDENACIÓN MUNICIPAL DE LETUR (ALBACETE)

DOCUMENTO TÉCNICO

OD-01.3

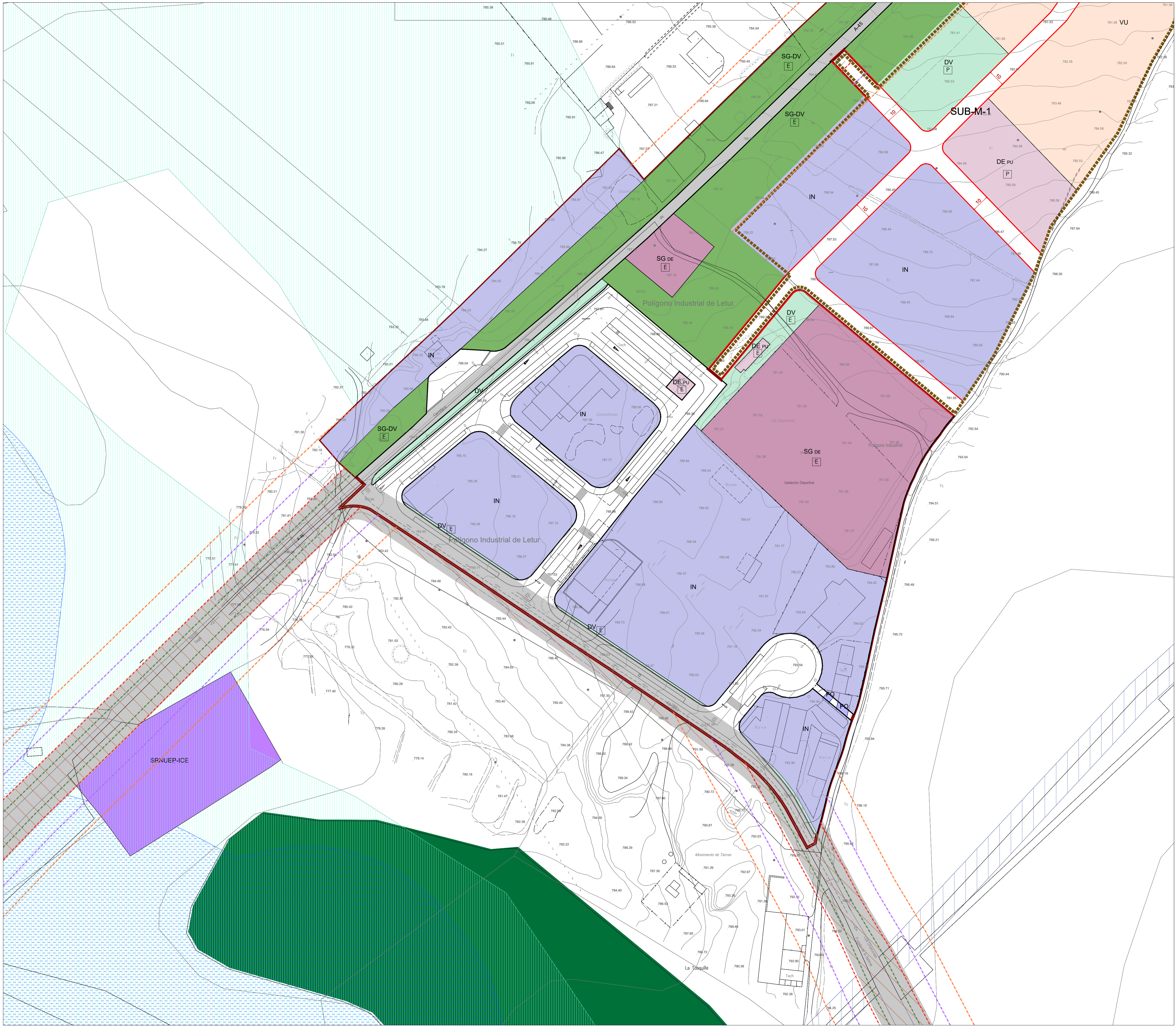
FEBRERO 2023 e: 1/1.000

Calificación del Suelo y Gestión.  
 Alineaciones y Rasantes  
 Letur

Promotor: Ayuntamiento de Letur      Equipo Redactor:      Dirección Técnica (Redactores):

Magdalena Barreales      Javier Ruiz      Rubén Fernández      Álvaro Arduña  
 Ingeniero de C.C.P.      Dr. Arquitecto      Arquitecto      Arquitecto





### CLASIFICACIÓN DEL SUELO

#### SUELO URBANO

SU	Límite del Suelo Urbano	Alineación Prevista
SUNC	Suelo Urbano No Consolidado	Alineación Existente

ORDENANZAS EN SUJ, SUNC Y URBANIZABLE CON ORDENACIÓN POMERORIZADA

CT	Casco Tradicional	IN	Industrial
VU	Vivienda Unifamiliar	DV	Dotacional de Zonas Verdes
VP	Vivienda Plurifamiliar	DE-PU	Dotacional de Equipamientos Públicos
		DE-PR	Dotacional de Equipamientos Privados

#### SUELO URBANIZABLE

SUB R	Sectorizado Residencial con Ordenación PomerORIZADA
SUB M	Sectorizado Mixto Residencial e Industrial con Ordenación PomerORIZADA

#### SISTEMAS SUPRAMUNICIPAL

GENERAL	ESTRUCTURANTE Y LOCAL
SS-DE	SL-DC
SG-DC	SL-DE
SG-DE	SL-DV
SG-DV	

[E] Sistemas Existentes [P] Sistemas Previstos

#### SUELO RÚSTICO

#### SUELO RÚSTICO NO URBANIZABLE DE ESPECIAL PROTECCIÓN (SRNUEP)

SUELO RÚSTICO NO URBANIZABLE DE PROTECCIÓN AMBIENTAL, NATURAL, CULTURAL, PAISAJÍSTICA O DE ENTORNO AMBIENTAL (SRNUEP-A) NATURAL (SRNUEP-N)

SRNUEP-AH	Dominio Público Hidráulico	SRNUEP-NP	Áreas Protegidas (Tramitación)
CULTURAL (SRNUEP-C)		SRNUEP-NH	Habitats
SRNUEP-C	Cultural	SRNUEP-NB	Formaciones Boscosas
PAISAJÍSTICA O DE ENTORNO (SRNUEP-P)		SRNUEP-NM	Montes de Utilidad Pública
SRNUEP-P	Paisajística	SRNUEP-NR	Red Natura 2000

#### SUELO RÚSTICO NO URBANIZABLE DE PROTECCIÓN ESTRUCTURAL

SRNUEP-EA	Agrícola	SRNUEP-EF	Forestal
SRNUEP-EG	Ganadero	SRNUEP-EE	Actividades extractivas

#### SUELO RÚSTICO NO URBANIZABLE DE PROTECCIÓN DE INFRAESTRUCTURAS Y EQUIPAMIENTOS

SRNUEP-IC	Carreteras	SRNUEP-IS	Servicios y Equipamientos
SRNUEP-IE	Líneas Eléctricas	SRNUEP-ICE	Cementerios
SRNUEP-ICA	Canales		

#### SUELO RÚSTICO DE RESERVA (SRR)

SRR Reserva

#### SUELO RÚSTICO DE NÚCLEOS TRADICIONALES RURALES (SRNTR)

SRNTR Núcleos Tradicionales Rurales

#### CARRETERAS

--- Límite de Dominio Público --- Límite de Edificación --- Zona de Protección  
 - - - Límite de Servidumbre - - - Límite de Afeción

#### ELEMENTOS DEL PATRIMONIO CULTURAL

BIC	Ámbito Entorno BIC		Ámbito Entorno BIC individuales
	Ámbito BIC Casco Histórico		Ámbito de Protección Arqueológica

#### OTRAS DELIMITACIONES

--- Límite de Término Municipal --- Límite de Edificación Cementerios [FO] FO Fuera de Ordenación



## PLAN DE ORDENACIÓN MUNICIPAL DE LETUR (ALBACETE)

DOCUMENTO TÉCNICO

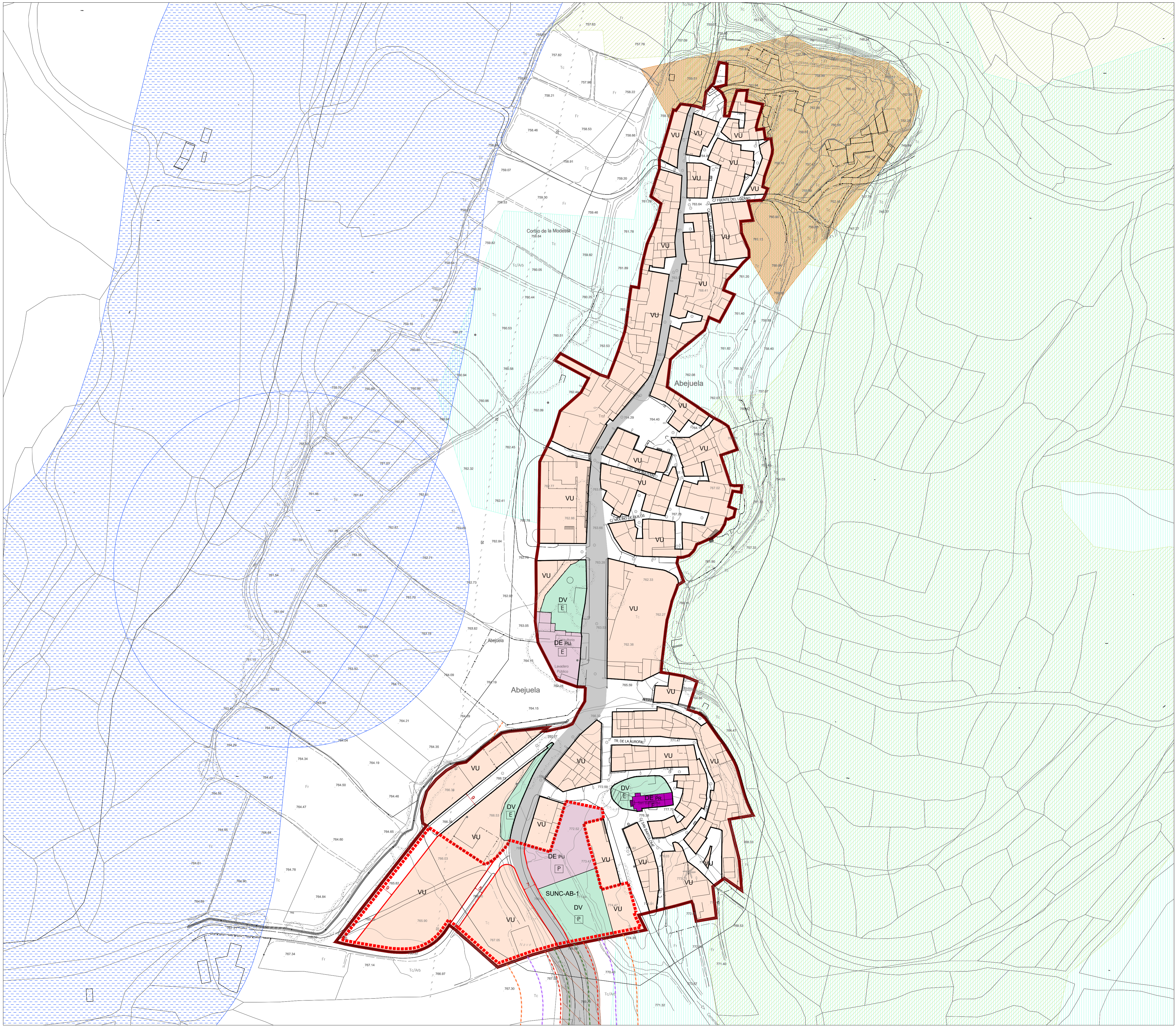
OD-01.4

FEBRERO 2023 e: 1/1.000

**Calificación del Suelo y Gestión. Alineaciones y Rasantes Letur**

Promotor: Ayuntamiento de Letur  
 Equipo Redactor: [Logos]  
 Dirección Técnica (Redactores): [Logos]  
 Magdalena Barreales Ingeniero de C.C.P.  
 Javier Ruiz Dr. Arquitecto  
 Rubén Fernández Arquitecto  
 Álvaro Arduro Arquitecto





### CLASIFICACIÓN DEL SUELO

#### SUELO URBANO

SU	Limite del Suelo Urbano	—	Alineación Prevista
SUNC	Suelo Urbano No Consolidado	—	Alineación Existente
<b>ORDENANZAS EN SUC, SUNC Y URBANIZABLE CON ORDENACIÓN POMORNOZADA</b>			
CT	Casco Tradicional	IN	Industrial
VU	Vivienda Unifamiliar	DV	Dotacional de Zonas Verdes
VP	Vivienda Plurifamiliar	DE-P	Dotacional de Equipamientos Públicos
		DE-PR	Dotacional de Equipamientos Privados

#### SUELO URBANIZABLE

SUB R	Sectorizado Residencial con Ordenación Pomornozada
SUB M	Sectorizado Mixto Residencial e Industrial con Ordenación Pomornozada

#### SISTEMAS SUPRAMUNICIPAL

GENERAL	ESTRUCTURANTE Y LOCAL	
SS-DE	SL-DC	Sistema de Comunicaciones
SG-DC	SL-DE	Sistema de Equipamientos
SG-DE	SL-DV	Sistema de Zonas Verdes
SG-DV		
E	P	Sistemas Previstos

#### SUELO RÚSTICO

#### SUELO RÚSTICO NO URBANIZABLE DE ESPECIAL PROTECCIÓN (SRNUEP)

SUELO RÚSTICO NO URBANIZABLE DE PROTECCIÓN AMBIENTAL, NATURAL, CULTURAL, PAISAJÍSTICA O DE ENTORNO AMBIENTAL (SRNUEP-A)

SRNUEP-AH	Dominio Público Hidráulico	SRNUEP-NP	Áreas Protegidas (Tramitación)
CULTURAL (SRNUEP-C)		SRNUEP-NH	Habitats
SRNUEP-C	Cultural	SRNUEP-NB	Formaciones Boscosas
PAISAJÍSTICA O DE ENTORNO (SRNUEP-P)		SRNUEP-NM	Montes de Utilidad Pública
SRNUEP-P	Paisajística	SRNUEP-NR	Red Natura 2000

SUELO RÚSTICO NO URBANIZABLE DE PROTECCIÓN ESTRUCTURAL

SRNUEP-EA	Agrícola	SRNUEP-EF	Forestal
SRNUEP-EG	Ganadero	SRNUEP-EE	Actividades extractivas

SUELO RÚSTICO NO URBANIZABLE DE PROTECCIÓN DE INFRAESTRUCTURAS Y EQUIPAMIENTOS

SRNUEP-IC	Carreteras	SRNUEP-IS	Servicios y Equipamientos
SRNUEP-IE	Líneas Eléctricas	SRNUEP-ICE	Cementerios
SRNUEP-ICA	Canales		

#### SUELO RÚSTICO DE RESERVA (SRR)

SRR Reserva

#### SUELO RÚSTICO DE NÚCLEOS TRADICIONALES RURALES (SRNTR)

SRNTR Núcleos Tradicionales Rurales

#### CARRETERAS

---	Limite de Dominio Público	---	Limite de Edificación	---	Zona de Protección
---	Limite de Servidumbre	---	Limite de Afecación		

#### ELEMENTOS DEL PATRIMONIO CULTURAL

BIC	Ámbito Entorno BIC		Ámbito Entorno BIC individuales
	Ámbito BIC Casco Histórico		Ámbito de Protección Arqueológica

#### OTRAS DELIMITACIONES

---	Limite de Término Municipal	---	Limite de Edificación Cementerios	---	FO Fuera de Ordenación
-----	-----------------------------	-----	-----------------------------------	-----	------------------------



## PLAN DE ORDENACIÓN MUNICIPAL DE LETUR (ALBACETE)

DOCUMENTO TÉCNICO

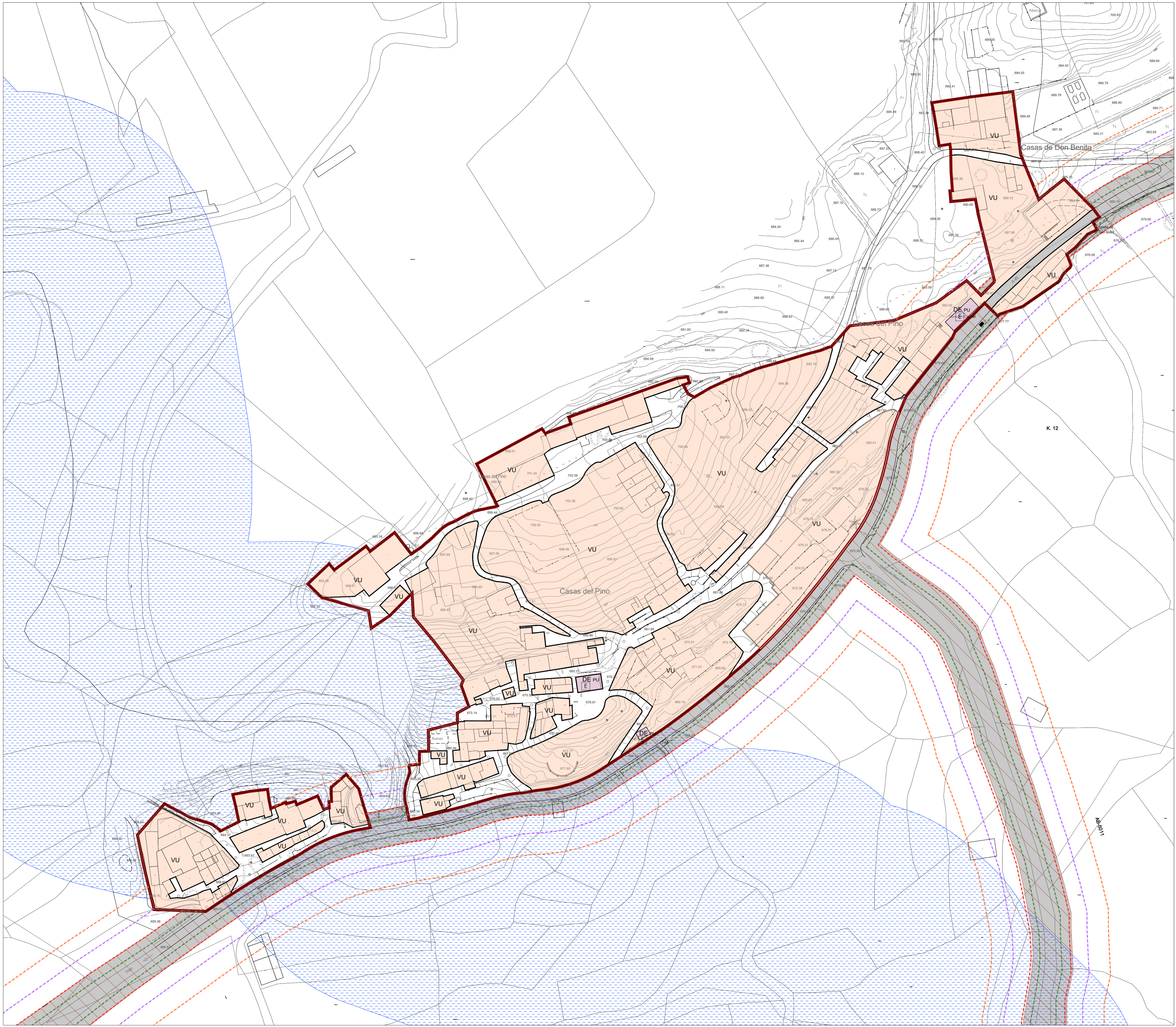
OD-01.5

FEBRERO 2023 e: 1/1.000

**Calificación del Suelo y Gestión. Alineaciones y Rasantes La Abejuela**

Promotor: Ayuntamiento de Letur  
 Equipo Redactor: Magdalena Barreales, Javier Ruiz, Rubén Fernández, Álvaro Arduña  
 Dirección Técnica (Redactores): Dr. Arquitecto, Arquitecto, Arquitecto





**CLASIFICACIÓN DEL SUELO**

**SUELO URBANO**

SU	Limite del Suelo Urbano	—	Alineación Prevista
SUNC	Suelo Urbano No Consolidado	—	Alineación Existente
<b>ORDENANZAS EN SUC, SUNC Y URBANIZABLE CON ORDENACIÓN PORMENORIZADA</b>			
CT	Casco Tradicional	IN	Industrial
VU	Vivienda Unifamiliar	DV	Dotacional de Zonas Verdes
VP	Vivienda Plurifamiliar	DE.PU	Dotacional de Equipamientos Públicos
		DE.PR	Dotacional de Equipamientos Privados

**SUELO URBANIZABLE**

SUB R	Sectorizado Residencial con Ordenación Pormenorizada
SUB M	Sectorizado Mixto Residencial e Industrial con Ordenación Pormenorizada

**SISTEMAS SUPRAMUNICIPAL**

GENERAL	ESTRUCTURANTE Y LOCAL		
SS-DE	SG-DC	SL-DC	Sistema de Comunicaciones
	SG-DE	SL-DE	Sistema de Equipamientos
	SG-DV	SL-DV	Sistema de Zonas Verdes
E	Sistemas Existentes		
	P		
	Sistemas Previstos		

**SUELO RÚSTICO**

**SUELO RÚSTICO NO URBANIZABLE DE ESPECIAL PROTECCIÓN (SRNUEP)**

SUELO RÚSTICO NO URBANIZABLE DE PROTECCIÓN AMBIENTAL, NATURAL, CULTURAL, PAISAJÍSTICA O DE ENTORNO AMBIENTAL (SRNUEP-A)

SRNUEP-AH	Dominio Público Hidráulico	SRNUEP-NP	Áreas Protegidas (Tramitación)
CULTURAL (SRNUEP-C)		SRNUEP-NH	Habitats
SRNUEP-C	Cultural	SRNUEP-NB	Formaciones Boscosas
PAISAJÍSTICA O DE ENTORNO (SRNUEP-P)		SRNUEP-NM	Montes de Utilidad Pública
SRNUEP-P	Paisajística	SRNUEP-NR	Red Natura 2000

SUELO RÚSTICO NO URBANIZABLE DE PROTECCIÓN ESTRUCTURAL

SRNUEP-EA	Agrícola	SRNUEP-EF	Forestal
SRNUEP-EG	Ganadero	SRNUEP-EE	Actividades extractivas

SUELO RÚSTICO NO URBANIZABLE DE PROTECCIÓN DE INFRAESTRUCTURAS Y EQUIPAMIENTOS

SRNUEP-IC	Carreteras	SRNUEP-IS	Servicios y Equipamientos
SRNUEP-IE	Líneas Eléctricas	SRNUEP-ICE	Cementerios
SRNUEP-ICA	Canales		

**SUELO RÚSTICO DE RESERVA (SRR)**

SRR Reserva

**SUELO RÚSTICO DE NÚCLEOS TRADICIONALES RURALES (SRNTR)**

SRNTR Núcleos Tradicionales Rurales

**CARRETERAS**

---	Limite de Dominio Público	---	Limite de Edificación	---	Zona de Protección
---	Limite de Servidumbre	---	Limite de Afeción		

**ELEMENTOS DEL PATRIMONIO CULTURAL**

BIC	Ámbito Entorno BIC		Ámbito Entorno BIC individuales
	Ámbito BIC Casco Histórico		Ámbito de Protección Arqueológica

**OTRAS DELIMITACIONES**

---	Limite de Término Municipal	---	Limite de Edificación Cementerios	---	FO Fuera de Ordenación
-----	-----------------------------	-----	-----------------------------------	-----	------------------------



**PLAN DE ORDENACIÓN MUNICIPAL DE LETUR (ALBACETE)**

DOCUMENTO TÉCNICO

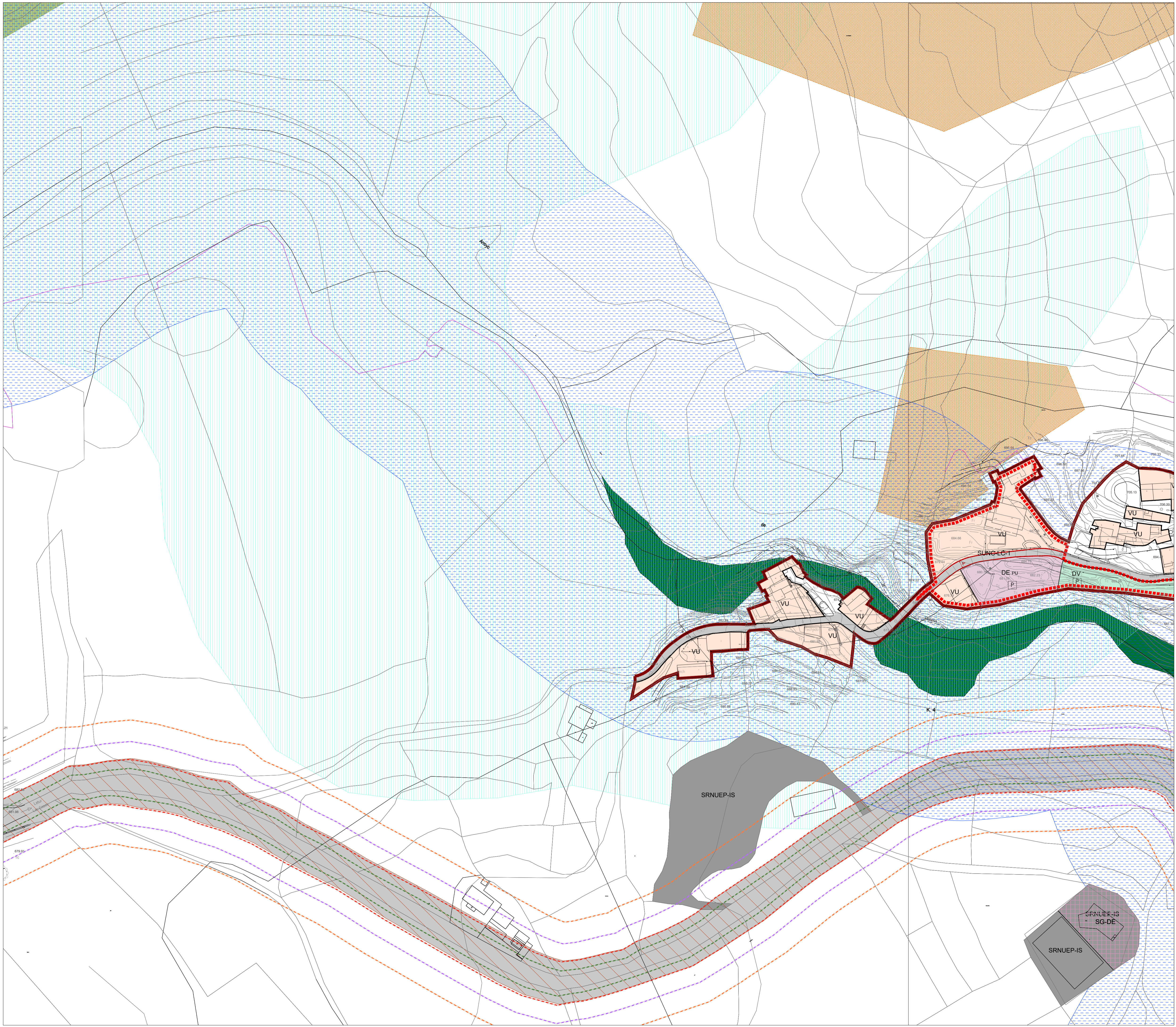
**OD-01.6**

FEBRERO 2023 e: 1/1.000

**Calificación del Suelo y Gestión. Alineaciones y Rasantes La Dehesa de Iznar**

Promotor: Ayuntamiento de Letur  
 Equipo Redactor: [Logos of omicron and other firms]  
 Dirección Técnica (Redactores): [Signatures and names of Magdalena Barreales, Javier Ruiz, Rubén Fernández, Álvaro Arduña]





### CLASIFICACIÓN DEL SUELO

#### SUELO URBANO

SU	Limite del Suelo Urbano	Alineación Prevista
SUNC	Suelo Urbano No Consolidado	Alineación Existente

ORDENANZAS EN SUC, SUNC Y URBANIZABLE CON ORDENACIÓN PORMENORIZADA

CT	Casco Tradicional	IN	Industrial
VU	Vivienda Unifamiliar	DV	Dotacional de Zonas Verdes
VP	Vivienda Plurifamiliar	DE-PU	Dotacional de Equipamientos Públicos
		DE-PR	Dotacional de Equipamientos Privados

#### SUELO URBANIZABLE

SUB R	Sectorizado Residencial con Ordenación Pormenorizada
SUB M	Sectorizado Mixto Residencial e Industrial con Ordenación Pormenorizada

#### SISTEMAS SUPRAMUNICIPAL

GENERAL	ESTRUCTURANTE Y LOCAL	
SS-DE	SL-DC	Sistema de Comunicaciones
SG-DC	SL-DE	Sistema de Equipamientos
SG-DE	SL-DV	Sistema de Zonas Verdes
SG-DV		
[E]	[P]	Sistemas Previstos

#### SUELO RÚSTICO

#### SUELO RÚSTICO NO URBANIZABLE DE ESPECIAL PROTECCIÓN (SRNUEP)

SUELO RÚSTICO NO URBANIZABLE DE PROTECCIÓN AMBIENTAL, NATURAL, CULTURAL, PAISAJÍSTICA O DE ENTORNO AMBIENTAL (SRNUEP-A)

SRNUEP-AH	Dominio Público Hidráulico	SRNUEP-NP	Áreas Protegidas (Tramitación)
SRNUEP-C	Cultural	SRNUEP-NH	Habitats
SRNUEP-C	Cultural	SRNUEP-NB	Formaciones Boscosas
SRNUEP-P	Paisajística	SRNUEP-NM	Montes de Utilidad Pública
		SRNUEP-NR	Red Natura 2000

SUELO RÚSTICO NO URBANIZABLE DE PROTECCIÓN ESTRUCTURAL

SRNUEP-EA	Agrícola	SRNUEP-EF	Forestal
SRNUEP-EG	Ganadero	SRNUEP-EE	Actividades extractivas

SUELO RÚSTICO NO URBANIZABLE DE PROTECCIÓN DE INFRAESTRUCTURAS Y EQUIPAMIENTOS

SRNUEP-IC	Carreteras	SRNUEP-IS	Servicios y Equipamientos
SRNUEP-IE	Líneas Eléctricas	SRNUEP-ICE	Cementerios
SRNUEP-ICA	Canales		

#### SUELO RÚSTICO DE RESERVA (SRR)

SRR Reserva

#### SUELO RÚSTICO DE NÚCLEOS TRADICIONALES RURALES (SRNTR)

SRNT Núcleos Tradicionales Rurales

#### CARRETERAS

--- Limite de Dominio Público    --- Limite de Edificación    --- Zona de Protección  
 --- Limite de Servidumbre    --- Limite de Afección

#### ELEMENTOS DEL PATRIMONIO CULTURAL

BIC	Ámbito Entorno BIC		Ámbito Entorno BIC individuales
	Ámbito BIC Casco Histórico		Ámbito de Protección Arqueológica

#### OTRAS DELIMITACIONES

--- Limite de Término Municipal    --- Limite de Edificación Cementerios    [FO] FO Fuera de Ordenación



## PLAN DE ORDENACIÓN MUNICIPAL DE LETUR (ALBACETE)

DOCUMENTO TÉCNICO

**OD-01.7**

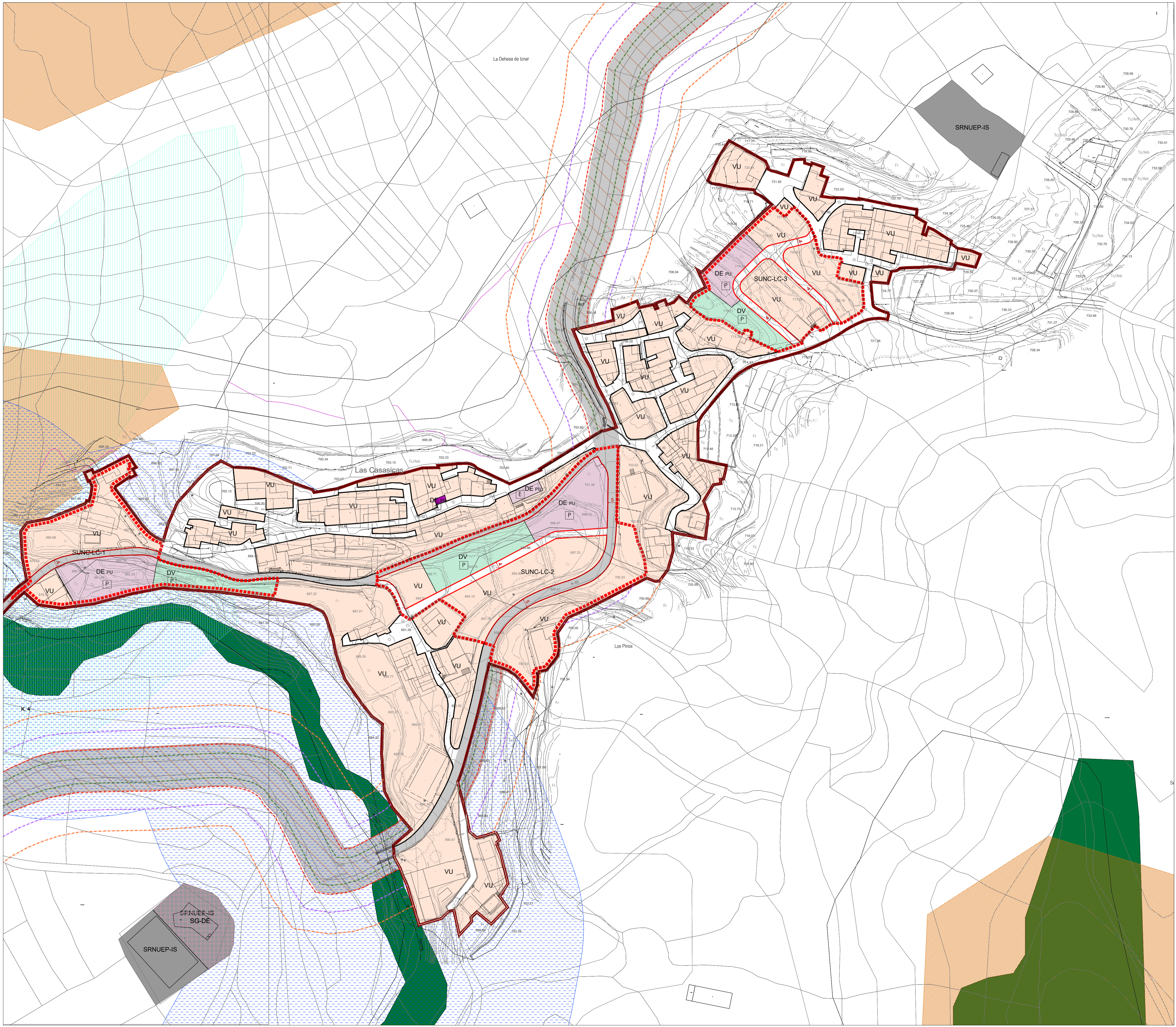
FEBRERO 2023 e: 1/1.000

### Calificación del Suelo y Gestión. Alineaciones y Rasantes La Dehesa de Iznar

Promotor: Equipo Redactor: Dirección Técnica (Redactores):

Magdalena Barreales Ingeniero de C.C.P.  
 Javier Ruiz Dr. Arquitecto  
 Rubén Fernández Arquitecto  
 Álvaro Arduro Arquitecto





**CLASIFICACIÓN DEL SUELO**

**SUELO URBANO**

SU	Limite del Suelo Urbano	Alineación Prevista	
SUNC	Suelo Urbano No Consolidado	Alineación Existente	
ORDENANZAS EN SUC, SUNC Y URBANIZABLE CON ORDENACIÓN PORMENORIZADA			
CT	Casco Tradicional	IN	Industrial
VU	Vivienda Unifamiliar	DV	Dotacional de Zonas Verdes
VP	Vivienda Plurifamiliar	DE-PU	Dotacional de Equipamientos Públicos
		DE-PR	Dotacional de Equipamientos Privados

**SUELO URBANIZABLE**

SUB R	Sectorizado Residencial con Ordenación Pormenorizada
SUB M	Sectorizado Mixto Residencial e Industrial con Ordenación Pormenorizada

**SISTEMAS SUPRAMUNICIPAL**

GENERAL	ESTRUCTURANTE Y LOCAL		
SS-DE	SG-DC	SL-DC	Sistema de Comunicaciones
	SG-DE	SL-DE	Sistema de Equipamientos
	SG-DV	SL-DV	Sistema de Zonas Verdes
E	Sistemas Existentes		
P	Sistemas Previstos		

**SUELO RÚSTICO**

**SUELO RÚSTICO NO URBANIZABLE DE ESPECIAL PROTECCIÓN (SRNUEP)**

SUELO RÚSTICO NO URBANIZABLE DE PROTECCIÓN AMBIENTAL, NATURAL, CULTURAL, PAISAJÍSTICA O DE ENTORNO AMBIENTAL (SRNUEP-A)

SRNUEP-AH	Dominio Público Hidráulico	SRNUEP-NP	Áreas Protegidas (Tramitación)
CULTURAL (SRNUEP-C)		SRNUEP-NH	Habitats
SRNUEP-C	Cultural	SRNUEP-NB	Formaciones Boscosas
PAISAJÍSTICA O DE ENTORNO (SRNUEP-P)		SRNUEP-NM	Montes de Utilidad Pública
SRNUEP-P	Paisajística	SRNUEP-NR	Red Natura 2000

SUELO RÚSTICO NO URBANIZABLE DE PROTECCIÓN ESTRUCTURAL

SRNUEP-EA	Agrícola	SRNUEP-EF	Forestal
SRNUEP-EG	Ganadero	SRNUEP-EE	Actividades extractivas

SUELO RÚSTICO NO URBANIZABLE DE PROTECCIÓN DE INFRAESTRUCTURAS Y EQUIPAMIENTOS

SRNUEP-IC	Carreteras	SRNUEP-IS	Servicios y Equipamientos
SRNUEP-IE	Líneas Eléctricas	SRNUEP-ICE	Cementerios
SRNUEP-ICA	Canales		

**SUELO RÚSTICO DE RESERVA (SRR)**

SRR Reserva

**SUELO RÚSTICO DE NÚCLEOS TRADICIONALES RURALES (SRNTR)**

SRNTR Núcleos Tradicionales Rurales

**CARRETERAS**

---	Limite de Dominio Público	---	Limite de Edificación	---	Zona de Protección
---	Limite de Servidumbre	---	Limite de Afeción		

**ELEMENTOS DEL PATRIMONIO CULTURAL**

BIC	Ámbito Entorno BIC		Ámbito Entorno BIC individuales
	Ámbito BIC Casco Histórico		Ámbito de Protección Arqueológica

**OTRAS DELIMITACIONES**

---	Limite de Término Municipal	---	Limite de Edificación Cementerios	---	FO Fuera de Ordenación
-----	-----------------------------	-----	-----------------------------------	-----	------------------------



**PLAN DE ORDENACIÓN MUNICIPAL DE LETUR (ALBACETE)**

DOCUMENTO TÉCNICO

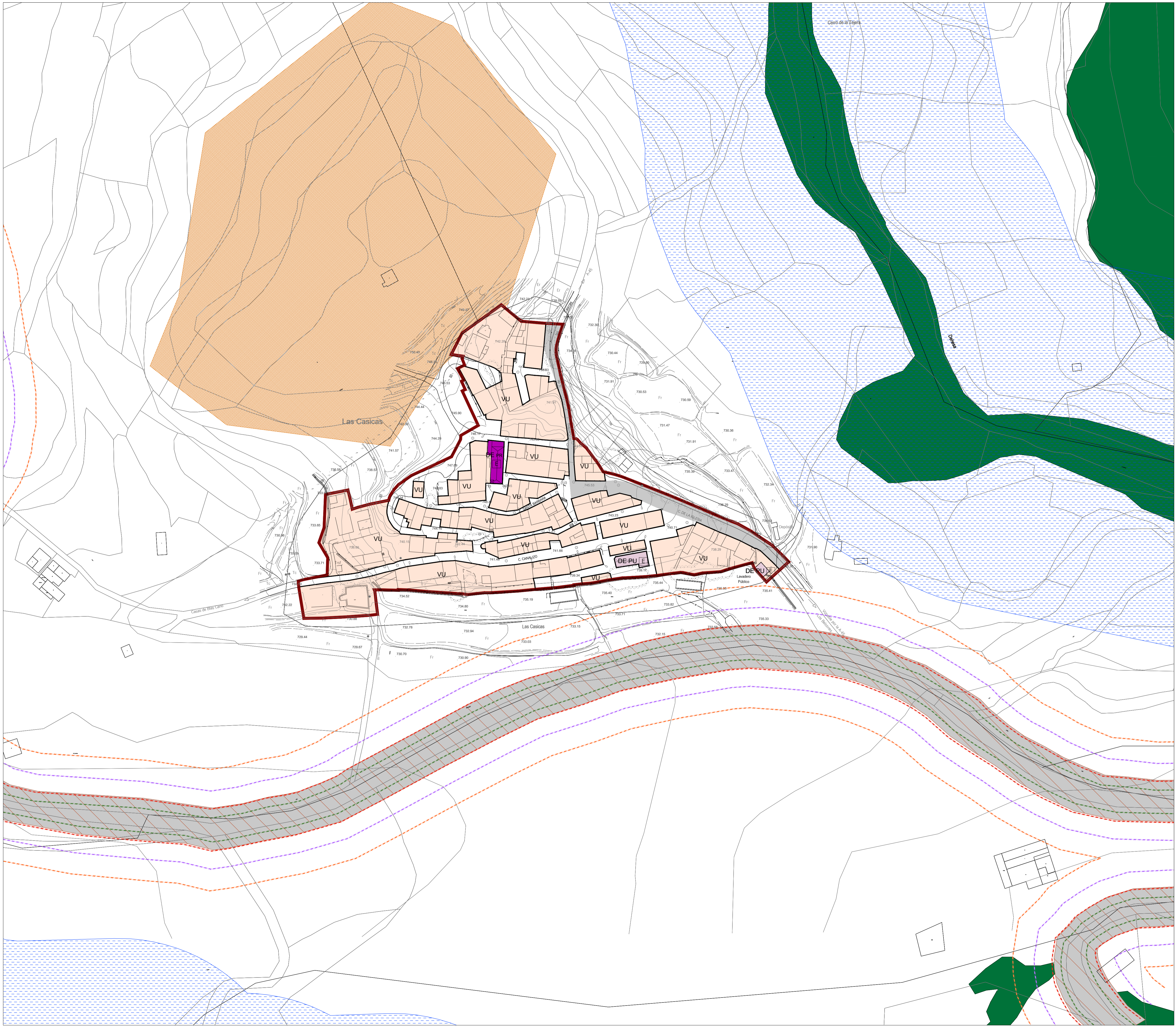
**OD-01.8**

FEBRERO 2023 e: 1/1.000

**Calificación del Suelo y Gestión. Alineaciones y Rasantes La Dehesa de Iznar**

Promotor: Ayuntamiento de Letur  
 Equipo Redactor: Magdalena Barreales, Javier Ruiz, Rubén Fernández, Álvaro Arduro  
 Dirección Técnica (Redactores): Dr. Arquitecto, Arquitecto, Arquitecto





### CLASIFICACIÓN DEL SUELO

#### SUELO URBANO

SU	Limite del Suelo Urbano	—	Alineación Prevista
SUNC	Suelo Urbano No Consolidado	—	Alineación Existente
ORDENANZAS EN SUJ, SUNC Y URBANIZABLE CON ORDENACIÓN PORMENORIZADA			
CT	Casco Tradicional	IN	Industrial
VU	Vivienda Unifamiliar	DV	Dotacional de Zonas Verdes
VP	Vivienda Plurifamiliar	DE.PU	Dotacional de Equipamientos Públicos
		DE.PR	Dotacional de Equipamientos Privados

#### SUELO URBANIZABLE

SUB R	Sectorizado Residencial con Ordenación Pormenorizada
SUB M	Sectorizado Mixto Residencial e Industrial con Ordenación Pormenorizada

#### SISTEMAS SUPRAMUNICIPAL

GENERAL	ESTRUCTURANTE Y LOCAL	
SS-DE	SL-DC	Sistema de Comunicaciones
SG-DC	SL-DE	Sistema de Equipamientos
SG-DE	SL-DV	Sistema de Zonas Verdes
SG-DV		
E	P	Sistemas Previstos

#### SUELO RÚSTICO

#### SUELO RÚSTICO NO URBANIZABLE DE ESPECIAL PROTECCIÓN (SRNUEP)

SUELO RÚSTICO NO URBANIZABLE DE PROTECCIÓN AMBIENTAL, NATURAL, CULTURAL, PAISAJÍSTICA O DE ENTORNO AMBIENTAL (SRNUEP-A)

SRNUEP-AH	Dominio Público Hidráulico	SRNUEP-NP	Áreas Protegidas (Tramitación)
SRNUEP-C	Cultural	SRNUEP-NH	Habitats
SRNUEP-C	Cultural	SRNUEP-NB	Formaciones Boscosas
SRNUEP-P	Paisajística	SRNUEP-NM	Montes de Utilidad Pública
SRNUEP-P	Paisajística	SRNUEP-NR	Red Natura 2000

SUELO RÚSTICO NO URBANIZABLE DE PROTECCIÓN ESTRUCTURAL

SRNUEP-EA	Agrícola	SRNUEP-EF	Forestal
SRNUEP-EG	Ganadero	SRNUEP-EE	Actividades extractivas

SUELO RÚSTICO NO URBANIZABLE DE PROTECCIÓN DE INFRAESTRUCTURAS Y EQUIPAMIENTOS

SRNUEP-IC	Carreteras	SRNUEP-IS	Servicios y Equipamientos
SRNUEP-IE	Líneas Eléctricas	SRNUEP-ICE	Cementerios
SRNUEP-ICA	Canales		

#### SUELO RÚSTICO DE RESERVA (SRR)

SRR Reserva

#### SUELO RÚSTICO DE NÚCLEOS TRADICIONALES RURALES (SRNTR)

SRNT Núcleos Tradicionales Rurales

#### CARRETERAS

--- Limite de Dominio Público    --- Limite de Edificación    --- Zona de Protección  
 --- Limite de Servidumbre    --- Limite de Afección

#### ELEMENTOS DEL PATRIMONIO CULTURAL

BIC	Ámbito Entorno BIC	BIC	Ámbito Entorno BIC individuales
BIC	Ámbito BIC Casco Histórico	BIC	Ámbito de Protección Arqueológica

#### OTRAS DELIMITACIONES

--- Limite de Término Municipal    --- Limite de Edificación Cementerios    FO Fuera de Ordenación



## PLAN DE ORDENACIÓN MUNICIPAL DE LETUR (ALBACETE)

DOCUMENTO TÉCNICO

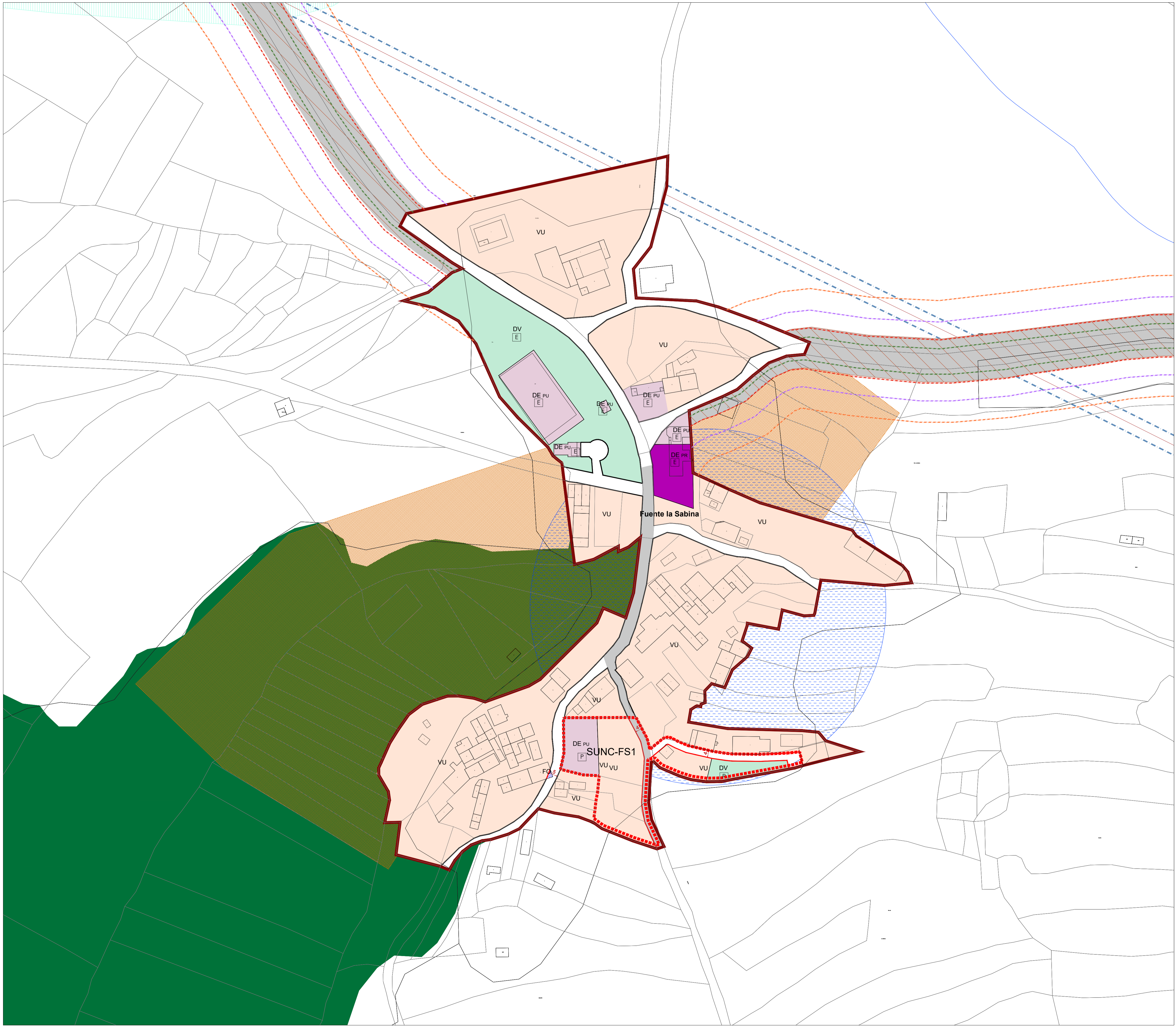
**OD-01.9**

FEBRERO 2023 e: 1/1.000

**Calificación del Suelo y Gestión. Alineaciones y Rasantes**  
**La Dehesa de Iznar**

Promotor: Equipo Redactor: Dirección Técnica (Redactores):  
 Ayuntamiento de Letur    omicron    Magdalena Barreales    Javier Ruiz    Rubén Fernández    Álvaro Arduña  
 Ingeniero de C.C.P.    Dr. Arquitecto    Arquitecto    Arquitecto





### CLASIFICACIÓN DEL SUELO

#### SUELO URBANO

SU	Limite del Suelo Urbano	Alineación Prevista	
SUNC	Suelo Urbano No Consolidado	Alineación Existente	
ORDENANZAS EN SUC, SUNC Y URBANIZABLE CON ORDENACIÓN PORMENORIZADA			
CT	Casco Tradicional	IN	Industrial
VU	Vivienda Unifamiliar	DV	Dotacional de Zonas Verdes
VP	Vivienda Plurifamiliar	DE-PU	Dotacional de Equipamientos Públicos
		DE-PR	Dotacional de Equipamientos Privados

#### SUELO URBANIZABLE

SUB R	Sectorizado Residencial con Ordenación Pormenorizada
SUB M	Sectorizado Mixto Residencial e Industrial con Ordenación Pormenorizada

#### SISTEMAS

SUPRAMUNICIPAL		GENERAL		ESTRUCTURANTE Y LOCAL	
SS-DE	Sistemas Existentes	SG-DC	Sistema de Comunicaciones	SL-DC	Sistema de Equipamientos
		SG-DE	Sistema de Equipamientos	SL-DE	Sistema de Zonas Verdes
		SG-DV	Sistema de Zonas Verdes	SL-DV	Sistema de Zonas Verdes
E	Sistemas Existentes	P	Sistemas Previstos		

#### SUELO RÚSTICO

#### SUELO RÚSTICO NO URBANIZABLE DE ESPECIAL PROTECCIÓN (SRNUEP)

SUELO RÚSTICO NO URBANIZABLE DE PROTECCIÓN AMBIENTAL, NATURAL, CULTURAL, PAISAJÍSTICA O DE ENTORNO AMBIENTAL (SRNUEP-A)

SRNUEP-AH	Dominio Público Hidráulico	SRNUEP-NP	Áreas Protegidas (Tramitación)
SRNUEP-C	Cultural	SRNUEP-NH	Habitats
SRNUEP-P	Paisajística	SRNUEP-NB	Formaciones Boscosas
		SRNUEP-NM	Montes de Utilidad Pública
		SRNUEP-NR	Red Natura 2000

SUELO RÚSTICO NO URBANIZABLE DE PROTECCIÓN ESTRUCTURAL

SRNUEP-EA	Agrícola	SRNUEP-EF	Forestal
SRNUEP-EG	Ganadero	SRNUEP-EE	Actividades extractivas

SUELO RÚSTICO NO URBANIZABLE DE PROTECCIÓN DE INFRAESTRUCTURAS Y EQUIPAMIENTOS

SRNUEP-IC	Carreteras	SRNUEP-IS	Servicios y Equipamientos
SRNUEP-IE	Líneas Eléctricas	SRNUEP-ICE	Cementerios
SRNUEP-ICA	Canales		

#### SUELO RÚSTICO DE RESERVA (SRR)

SRR Reserva

#### SUELO RÚSTICO DE NÚCLEOS TRADICIONALES RURALES (SRNTR)

SRNTR Núcleos Tradicionales Rurales

#### CARRETERAS

--- Limite de Dominio Público    --- Limite de Edificación    --- Zona de Protección  
 --- Limite de Servidumbre    --- Limite de Afeción

#### ELEMENTOS DEL PATRIMONIO CULTURAL

BIC	Ámbito Entorno BIC		Ámbito Entorno BIC individuales
	Ámbito BIC Casco Histórico		Ámbito de Protección Arqueológica

#### OTRAS DELIMITACIONES

--- Limite de Término Municipal    --- Limite de Edificación Cementerios    FO Fuera de Ordenación



## PLAN DE ORDENACIÓN MUNICIPAL DE LETUR (ALBACETE)

DOCUMENTO TÉCNICO

**OD-01.10**

FEBRERO 2023 e: 1/1.000

### Calificación del Suelo y Gestión. Alineaciones y Rasantes La Fuente de la Sabina

Promotor: Equipo Redactor: Dirección Técnica (Redactores):

Ayuntamiento de Letur    omicron municipio    Magdalena Barreales    Javier Ruiz    Rubén Fernández    Álvaro Arduña  
 Ingeniero de C.C.P.    Dr. Arquitecto    Arquitecto    Arquitecto