



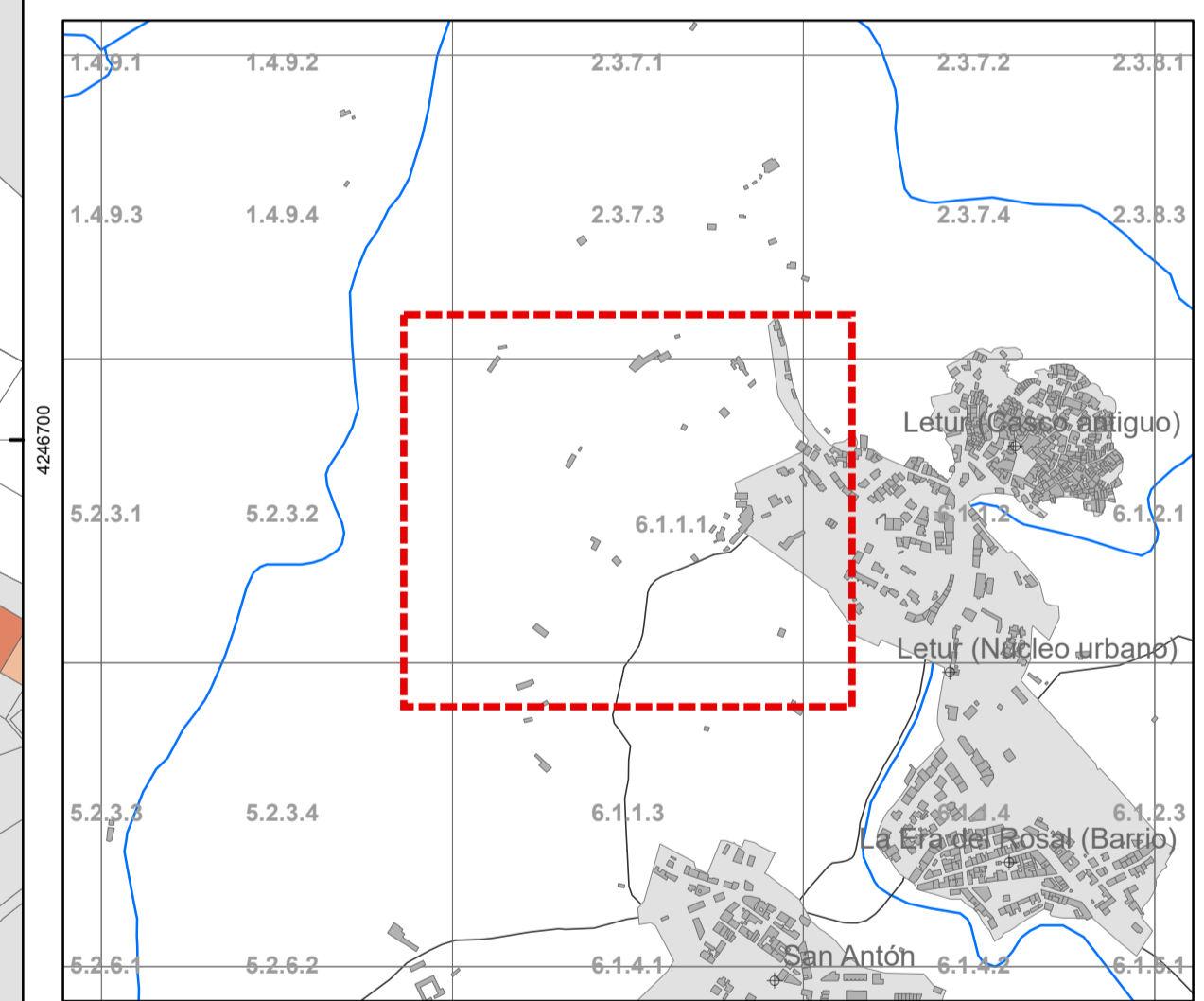
### LEYENDA

#### ALTURAS SEGÚN REGISTRO CATASTRAL

- SUELOS O CONSTRUCCIONES BAJO RASANTE
- 1 ALTURA
- 2 ALTURAS
- 3 ALTURAS
- 4 ALTURAS

#### CODIFICACIÓN DE ALTURAS REGISTRO CATASTRAL

CÓDIGO	DESCRIPCIÓN
I,II...	Volúmenes bajo rasante (1, 2 alturas)
II,III...	Volúmenes sobre rasante (1, 2 alturas)
B	Balcón
T	Tribuna (balcón techado)
TZA	Terraza
POR	Porche
SOP	Soportal
P.E	Pasaje
MAR	Marquesina
P	Patio
CO	Coberizo
EPT	Entreplanta
SS	Semisótano
ALT	Atiello
PI	Piscina
TEN	Pista de Tenis
ETQ	Estanque
SILO	Silo
SUELO	Suelo vacante, sin construir.
PRG	Pérgola
DEP	Depósito
ESC	Escalera
TRF	Transformador
J	Jardín
Y.D	Jardín que se valora
FUT	Campo de Fútbol
VOL	Voladizo
ZD	Zona Deportiva
RUINA	Ruinas
CONS	En construcción
PRESA	Cuerpo de presa en embalses
ZBE	Balsas y estanques que se valoran
ZPAV	Obras de urbanización interior



### PLAN DE ORDENACIÓN MUNICIPAL DE LETUR (ALBACETE)

#### DOCUMENTO TÉCNICO

## Intensidad de la edificación y alturas

### Letur - Calle Llanico Perales

# I-14.1

## Hoja nº 6.1.1.1

FEBRERO 2023 Escala: 1:1.000

0 12.5 25 50 75 100 Metros

Sistema de coordenadas: ETRS 1989 UTM Zona 30N/Transverse Mercator

Promotor: Ayuntamiento de Letur

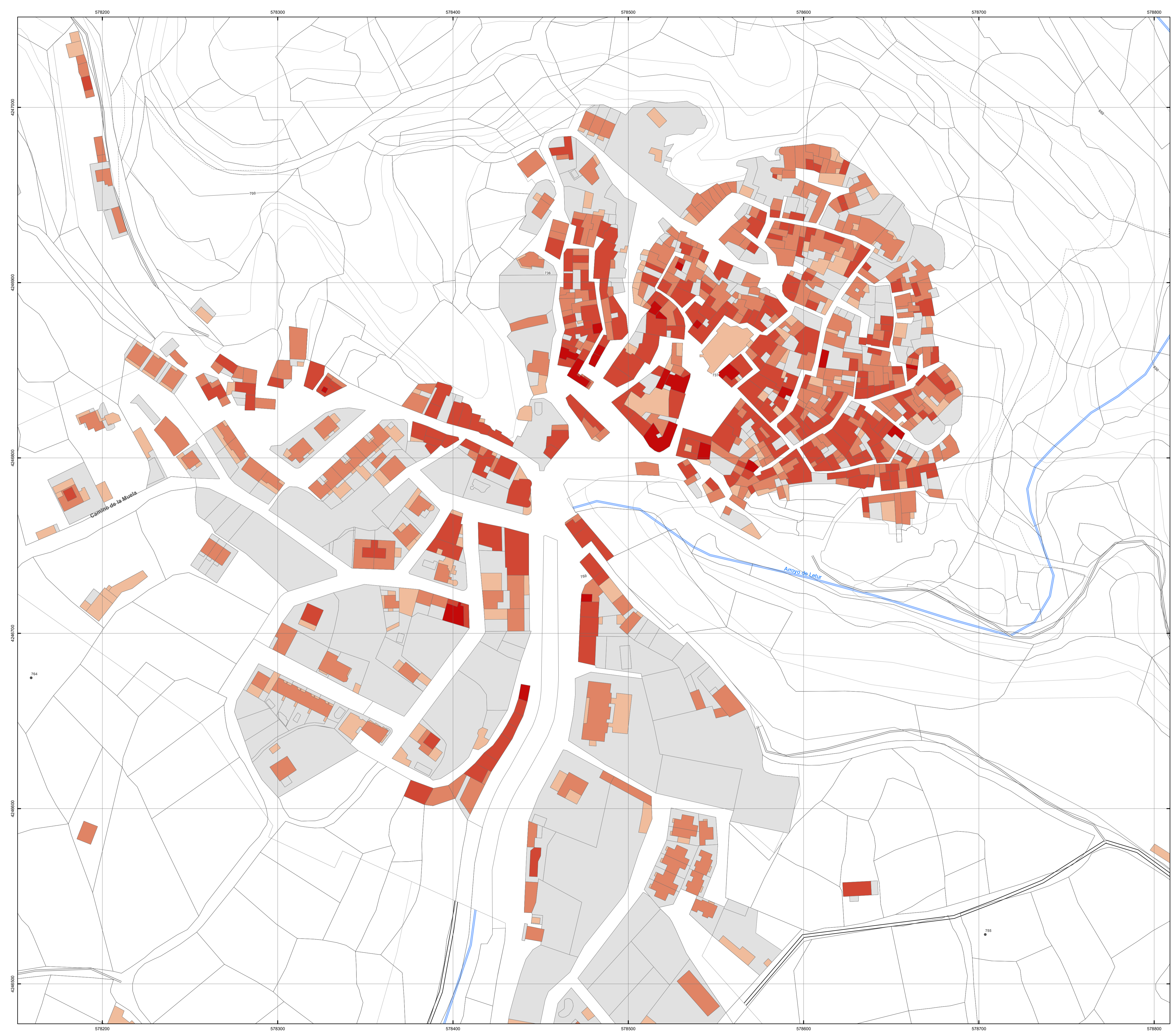
Equipo redactor:

Magdalena Barreales Ingeniero de C.C.P. Dº Arquitecto

Javier Ruiz Arquitecto

Rubén Fernández Alvaro Arquitecto

Dirección Técnica (redactores):



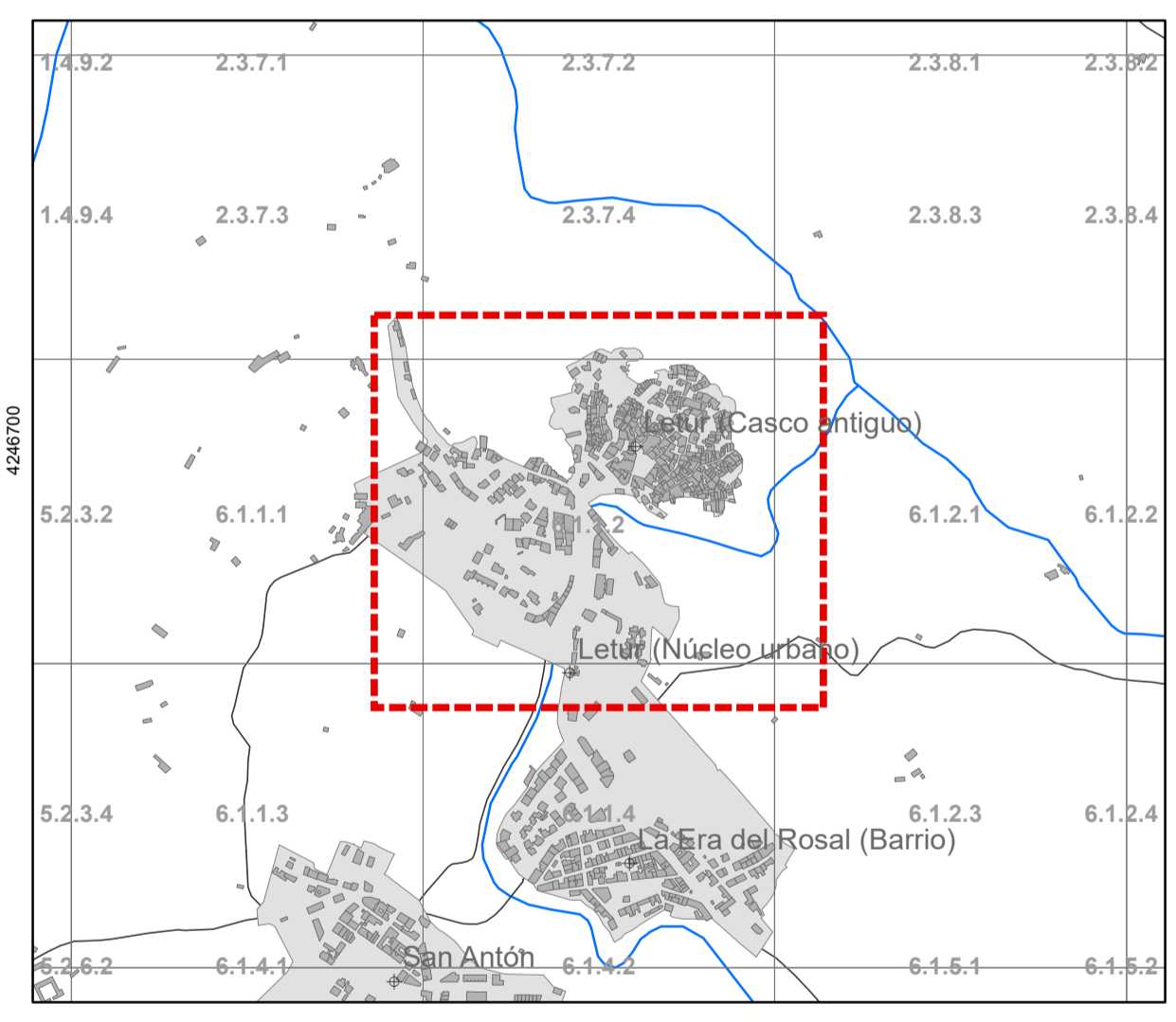
### LEYENDA

**ALTURAS SEGÚN REGISTRO CATASTRAL**

- SUELOS O CONSTRUCCIONES BAJO RASANTE
- 1 ALTURA
- 2 ALTURAS
- 3 ALTURAS
- 4 ALTURAS

**CODIFICACIÓN DE ALTURAS REGISTRO CATASTRAL**

CÓDIGO	DESCRIPCIÓN
I-II...	Volúmenes bajo rasante (1, 2 alturas)
IIJIII...	Volúmenes sobre rasante (1, 2 alturas)
B	Balcón
T	Tribuna (balcón techado)
TZA	Terraza
POR	Porche
SOP	Soportal
PE	Pasaje
MAR	Marquesina
P	Patio
CO	Cobertizo
EPT	Entrepantia
SS	Semisótano
ALT	Atlillo
PI	Piscina
TEN	Pista de Tenis
ETQ	Estanque
SILO	Silo
SUELO	Suelo vacante, sin construir.
PRG	Pérgola
DEP	Depósito
ESC	Escalera
TRF	Transformador
J	Jardín
YD	Jardín que se valora
FUT	Campo de Fútbol
VOL	Voladizo
ZD	Zona Deportiva
RUINA	Ruinas
CONS	En construcción
PRESA	Cuerpo de presa en embalses
ZBE	Balsas y estanques que se valoran
ZPAV	Obras de urbanización interior



**PLAN DE ORDENACIÓN MUNICIPAL DE LETUR (ALBACETE)**  
DOCUMENTO TÉCNICO

## Intensidad de la edificación y alturas

### Letur - Casco Histórico

# I-14.2

## Hoja nº 6.1.1.2

FEBRERO 2023 Escala: 1:1.000

Sistema de coordenadas: ETRS 1989 UTM Zone 30N Transverse Mercator

Promotor: Ayuntamiento de Letur	Equipo redactor:	Dirección Técnica (redactores):
	Magdalena Barreales, Javier Ruiz Ingeniero de C.C.P. Dº Arquitecto	Rubén Fernández Alvaro Andra Arquitecto



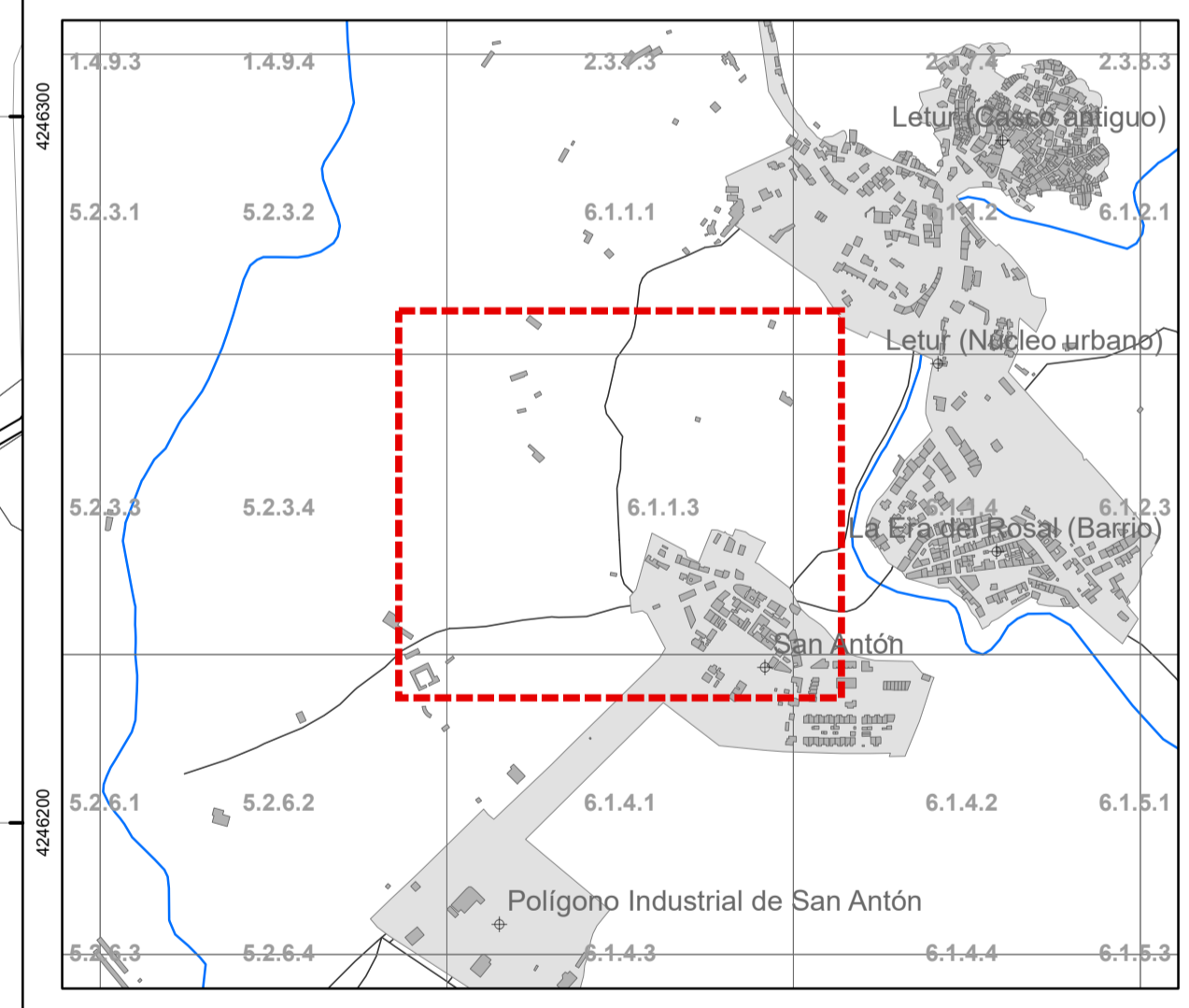
### LEYENDA

**ALTURAS SEGÚN REGISTRO CATASTRAL**

- SUELOS O CONSTRUCCIONES BAJO RASANTE
- 1 ALTURA
- 2 ALTURAS
- 3 ALTURAS
- 4 ALTURAS

**CODIFICACIÓN DE ALTURAS REGISTRO CATASTRAL**

CÓDIGO	DESCRIPCIÓN
I-II...	Volúmenes bajo rasante (1, 2 alturas)
III-IV...	Volúmenes sobre rasante (1, 2 alturas)
B	Balcón
T	Tribuna (balcón techado)
TZA	Terraza
POR	Porche
SOP	Soporal
PE	Pasaje
MAR	Marquesina
P	Patio
CO	Cobertizo
EPT	Entreplanta
SS	Semisótano
ALT	Atiello
PI	Piscina
TEN	Pista de Tenis
ETQ	Estanque
SILO	Silo
SUELO	Suelo vacante, sin construir.
PRG	Pérgola
DEP	Depósito
ESC	Escalera
TRF	Transformador
J	Jardín
YD	Jardín que se valora
FUT	Campo de Fútbol
VOL	Voladizo
ZD	Zona Deportiva
RUINA	Ruinas
CONS	En construcción
PRESA	Cuerpo de presa en embalses
ZBE	Balsas y estanques que se valoran
ZPAV	Obras de urbanización interior



**PLAN DE ORDENACIÓN MUNICIPAL DE LETUR (ALBACETE)**  
DOCUMENTO TÉCNICO

**Intensidad de la edificación y alturas**  
Letur - Huerta de Ricao  
**I-14.3**  
Hoja nº 6.1.1.3

FEBRERO 2023 Escala: 1:1.000

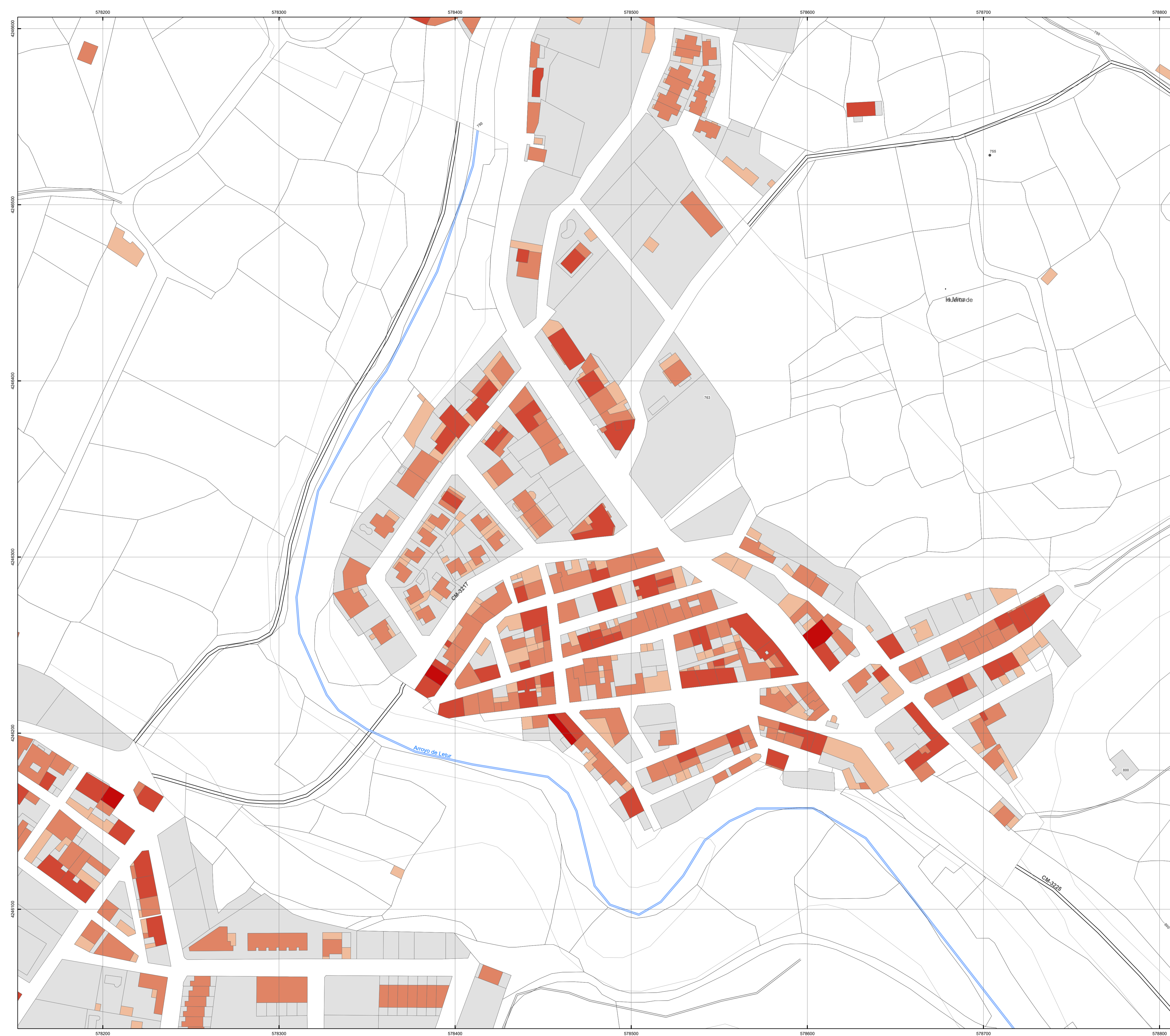
0 12.5 25 50 75 100 Metros

Sistema de coordenadas: ETRS 1989 UTM Zone 30N/Transverse Mercator

Promotor: Ayuntamiento de Letur

Equipo redactor:

Dirección Técnica (redactores):  
 Magdalena Barreales, Javier Ruiz, Rubén Fernández Ayloro, Ardra  
 Ingeniero de C.C.P., Dº Arquitecto, Arquitecto, Arquitecto



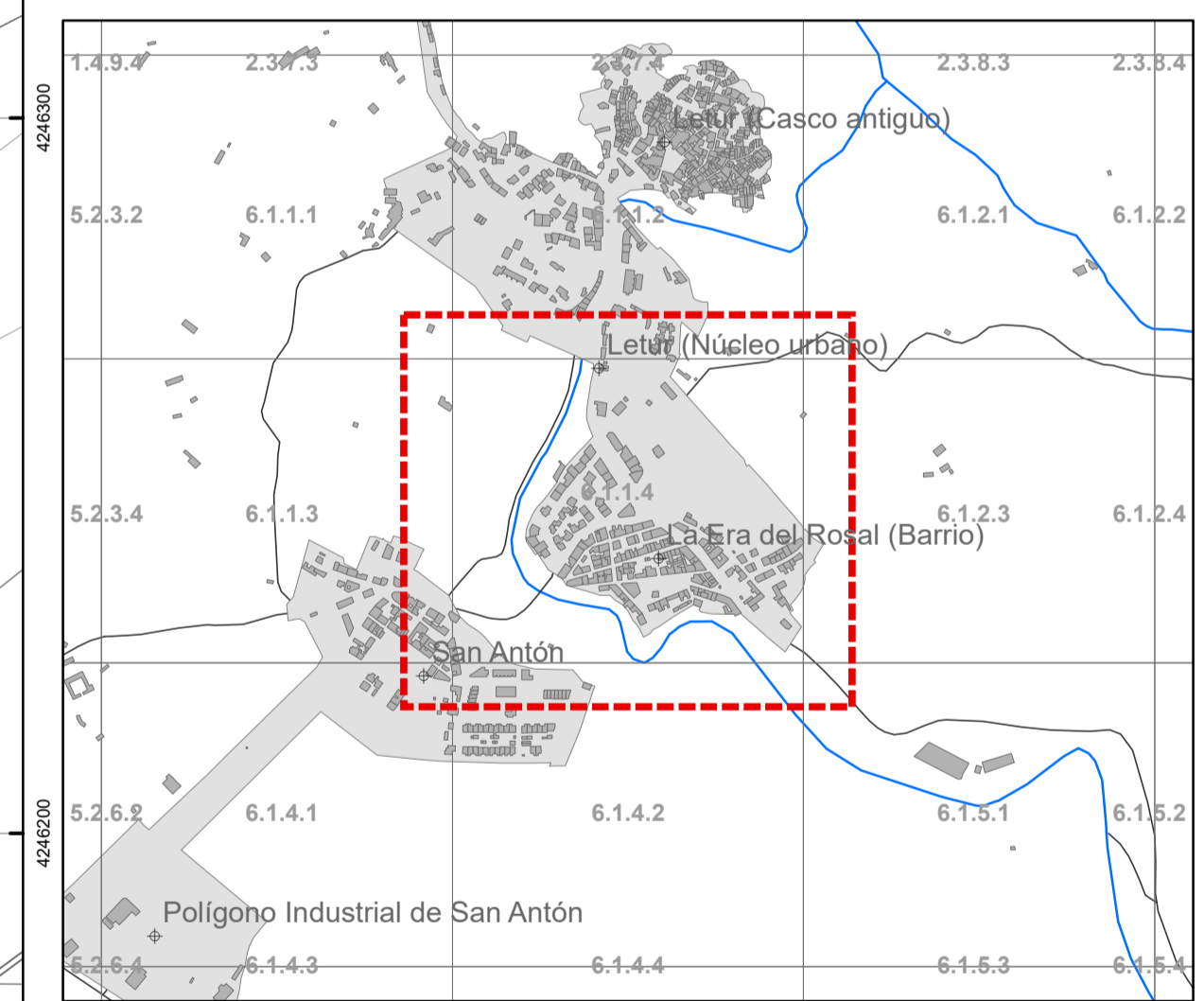
### LEYENDA

#### ALTURAS SEGÚN REGISTRO CATASTRAL

- SUELOS O CONSTRUCCIONES BAJO RASANTE
- 1 ALTURA
- 2 ALTURAS
- 3 ALTURAS
- 4 ALTURAS

#### CODIFICACIÓN DE ALTURAS REGISTRO CATASTRAL

CÓDIGO	DESCRIPCIÓN
I,II...	Volúmenes bajo rasante (1, 2 alturas)
I,II,III...	Volúmenes sobre rasante (1, 2 alturas)
B	Balcón
T	Tribuna (balcón techado)
TZA	Terraza
POR	Porche
SOP	Soportal
P.E	Pasaje
MAR	Marquesina
P	Patio
CO	Cobertizo
EPT	Entreplanta
SS	Semisótano
ALT	Atiello
PI	Piscina
TEN	Pista de Tenis
ETQ	Estanque
SILO	Silo
SUELO	Suelo vacante, sin construir.
PRG	Pérgola
DEP	Depósito
ESC	Escalera
TRF	Transformador
J	Jardín
Y.D	Jardín que se valora
FUT	Campo de Fútbol
VOL	Voladizo
ZD	Zona Deportiva
RUINA	Ruinas
CONS	En construcción
PRESA	Cuerpo de presa en embalses
ZBE	Balsas y estanques que se valoran
ZPAV	Obras de urbanización interior



### PLAN DE ORDENACIÓN MUNICIPAL DE LETUR (ALBACETE)

DOCUMENTO TÉCNICO

## Intensidad de la edificación y alturas

# Letur - La Era de Rosales

# I-14.4

## Hoja nº 6.1.1.4

FEBRERO 2023 Escala: 1:1.000

0 12.5 25 50 75 100 Metros

Sistema de coordenadas: ETRS 1989 UTM Zone 30N/Transverse Mercator

Promotor: Ayuntamiento de Letur

Equipo redactor:

Magdalena Barreales Ingeniero de C.C.P. D<sup>a</sup> Arquitecta

Javier Ruiz Arquitecto

Rubén Fernández Alvaro Arquitecto

Dirección Técnica (redactores):



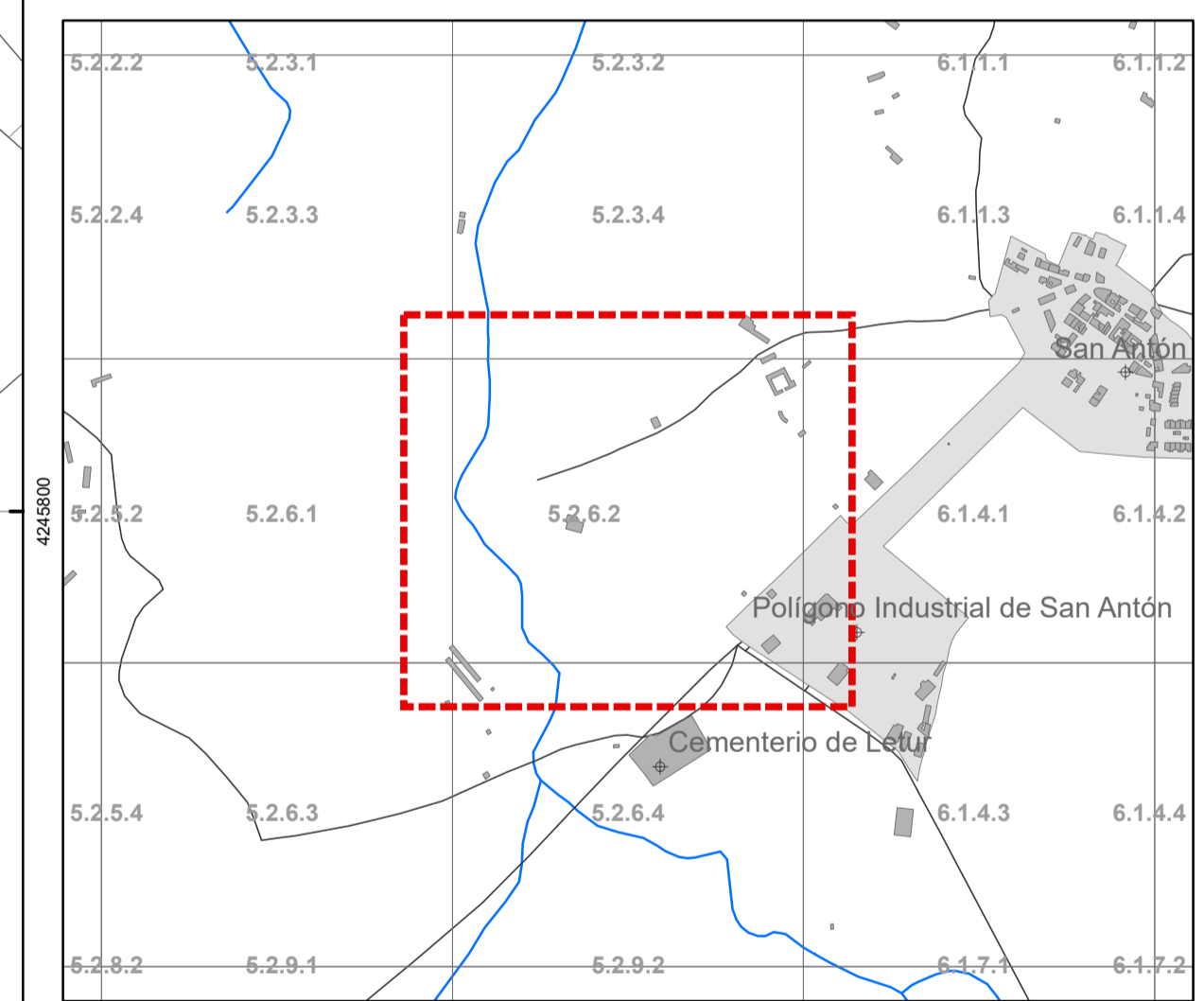
### LEYENDA

**ALTURAS SEGÚN REGISTRO CATASTRAL**

- SUELOS O CONSTRUCCIONES BAJO RASANTE
- 1 ALTURA
- 2 ALTURAS
- 3 ALTURAS
- 4 ALTURAS

**CODIFICACIÓN DE ALTURAS REGISTRO CATASTRAL**

CÓDIGO	DESCRIPCIÓN
I,II...	Volúmenes bajo rasante (1, 2 alturas)
I,II,III...	Volúmenes sobre rasante (1, 2 alturas)
B	Balcón
T	Tribuna (balcón techado)
TZA	Terraza
POR	Porche
SOP	Soporal
P.E	Pasaje
MAR	Marquesina
P	Patio
CO	Cobertizo
EPT	Entrepantalla
SS	Semisótano
ALT	Atiello
PI	Piscina
TEN	Pista de Tenis
ETQ	Estanque
SILO	Silo
SUELO	Suelo vacante, sin construir.
PRG	Pérgola
DEP	Depósito
ESC	Escalera
TRF	Transformador
J	Jardín
Y.D	Jardín que se valora
FUT	Campo de Fútbol
VOL	Voladizo
ZD	Zona Deportiva
RUINA	Ruinas
CONS	En construcción
PRESA	Cuerpo de presa en embalses
ZBE	Balsas y estanques que se valoran
ZPAV	Obras de urbanización interior



**PLAN DE ORDENACIÓN MUNICIPAL DE LETUR (ALBACETE)**  
DOCUMENTO TÉCNICO

## Intensidad de la edificación y alturas

# Letur - Arroyo de la Tosquilla

# I-14.5

## Hoja nº 5.2.6.2

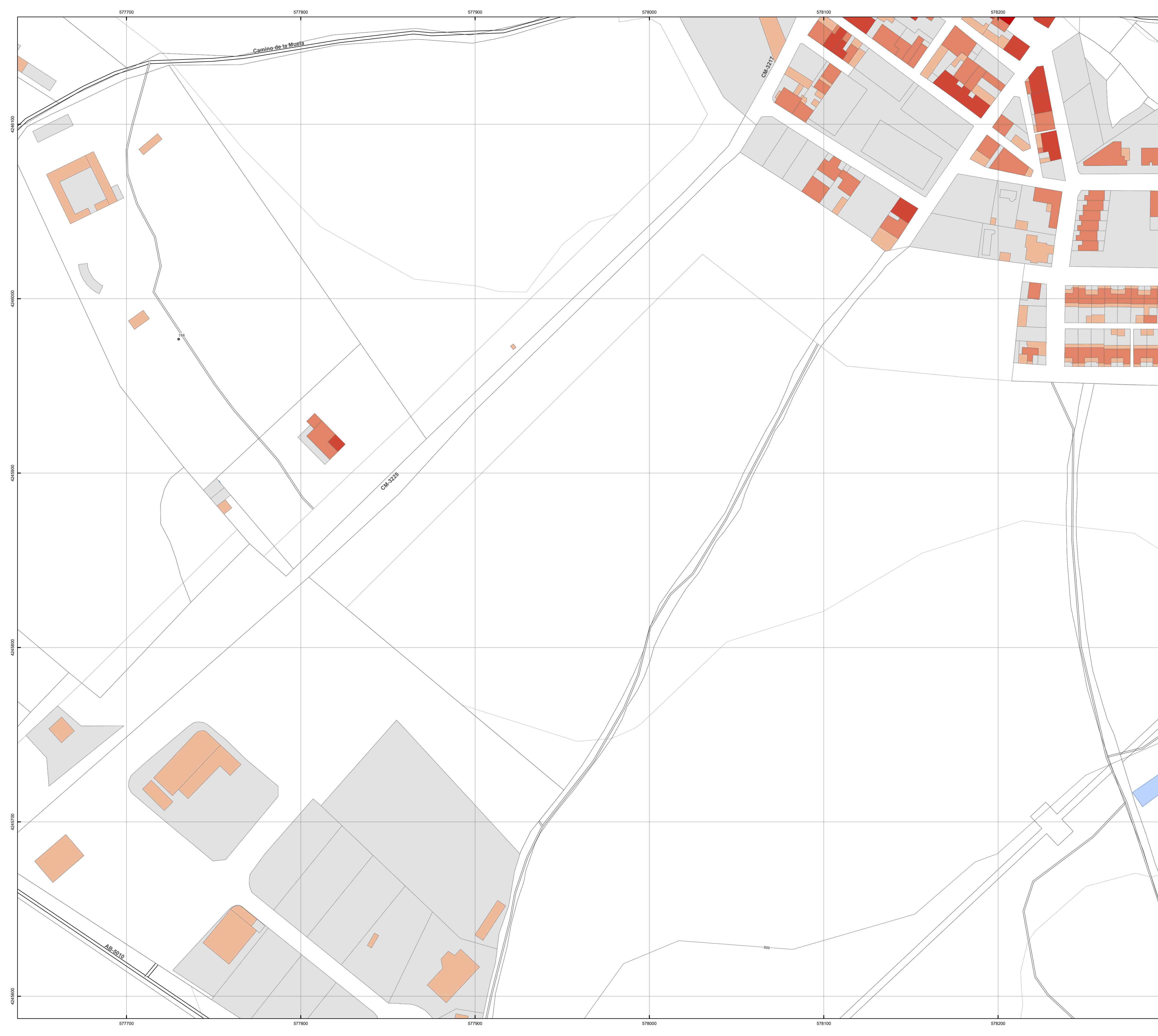
FEBRERO 2023 Escala: 1:1,000

Sistema de coordenadas: ETRS 1989 UTM Zone 30N Transverse Mercator

Promotor: Ayuntamiento de Letur

Equipo redactor:

Dirección Técnica (redactores):  
 Magdalena Barreales, Javier Ruiz, Rubén Fernández Alvaro, Andru Arquectos



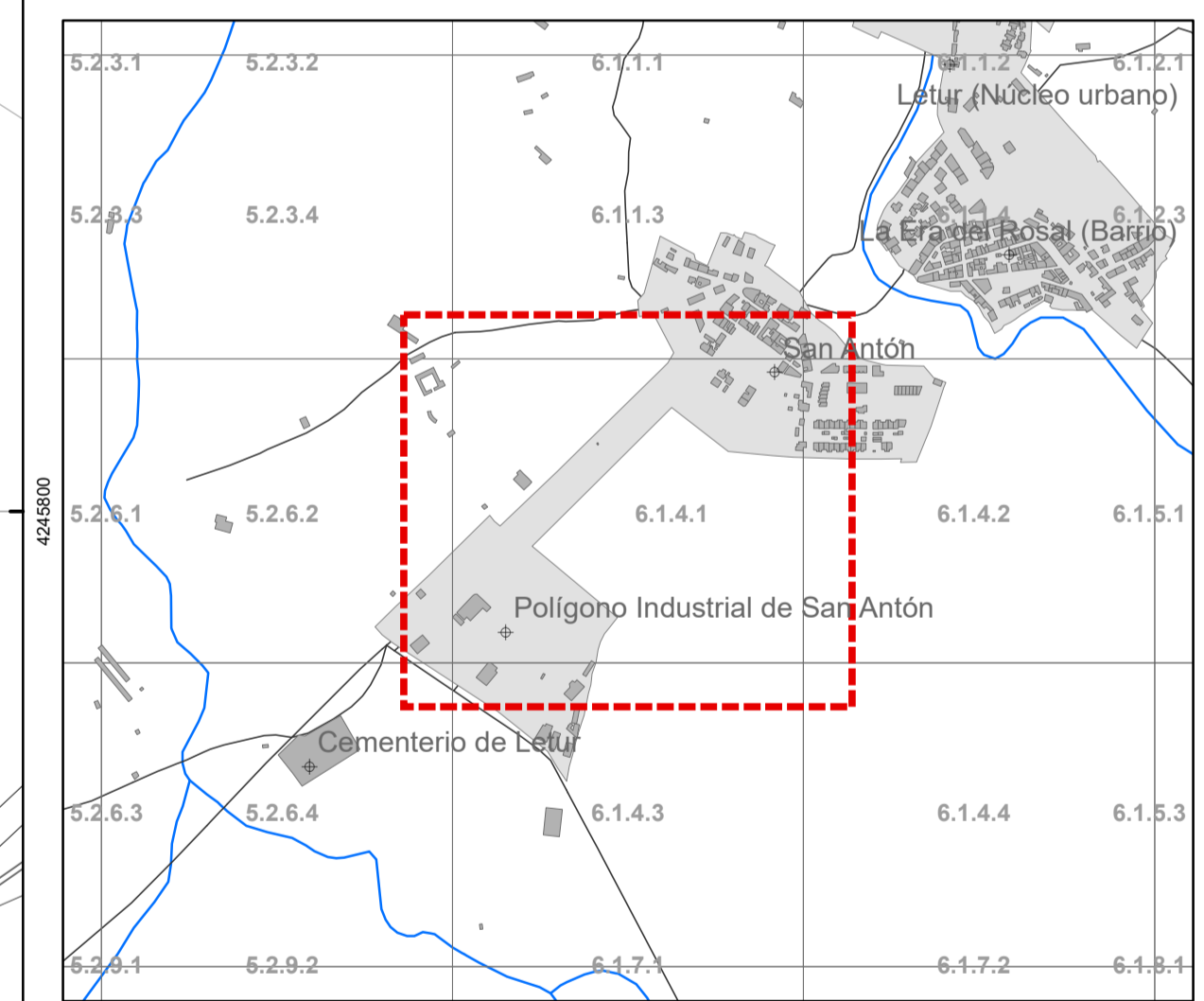
### LEYENDA

#### ALTURAS SEGÚN REGISTRO CATASTRAL

- SUELOS O CONSTRUCCIONES BAJO RASANTE
- 1 ALTURA
- 2 ALTURAS
- 3 ALTURAS
- 4 ALTURAS

#### CODIFICACIÓN DE ALTURAS REGISTRO CATASTRAL

CÓDIGO	DESCRIPCIÓN
I-II...	Volúmenes bajo rasante (1, 2 alturas)
IJIII...	Volúmenes sobre rasante (1, 2 alturas)
B	Balcón
T	Tribuna (balcón techado)
TZA	Terraza
POR	Porche
SOP	Soportal
PE	Pasaje
MAR	Marquesina
P	Patio
CO	Cobertizo
EPT	Entrepantana
SS	Semisótano
ALT	Atiello
PI	Piscina
TEN	Pista de Tenis
ETQ	Estanque
SILO	Silo
SUELO	Suelo vacante, sin construir.
PRG	Pérgola
DEP	Depósito
ESC	Escalera
TRF	Transformador
J	Jardín
YD	Jardín que se valora
FUT	Campo de Fútbol
VOL	Voladizo
ZD	Zona Deportiva
RUINA	Ruinas
CONS	En construcción
PRESA	Cuerpo de presa en embalses
ZBE	Balsas y estanques que se valoran
ZPAV	Obras de urbanización interior



### PLAN DE ORDENACIÓN MUNICIPAL DE LETUR (ALBACETE)

#### DOCUMENTO TÉCNICO

## Intensidad de la edificación y alturas

# P.I. de San Antón

# I-14.6

## Hoja nº 6.1.4.1

FEBRERO 2023 Escala: 1:1.000



Sistema de coordenadas: ETRS 1989 UTM Zone 30N Transverse Mercator



Promotor: Ayuntamiento de Letur



Equipo redactor:   
 Magdalena Barreales, Javier Ruiz, Rubén Fernández Alvaro, Andrea Arquitecto

Dirección Técnica (redactores):





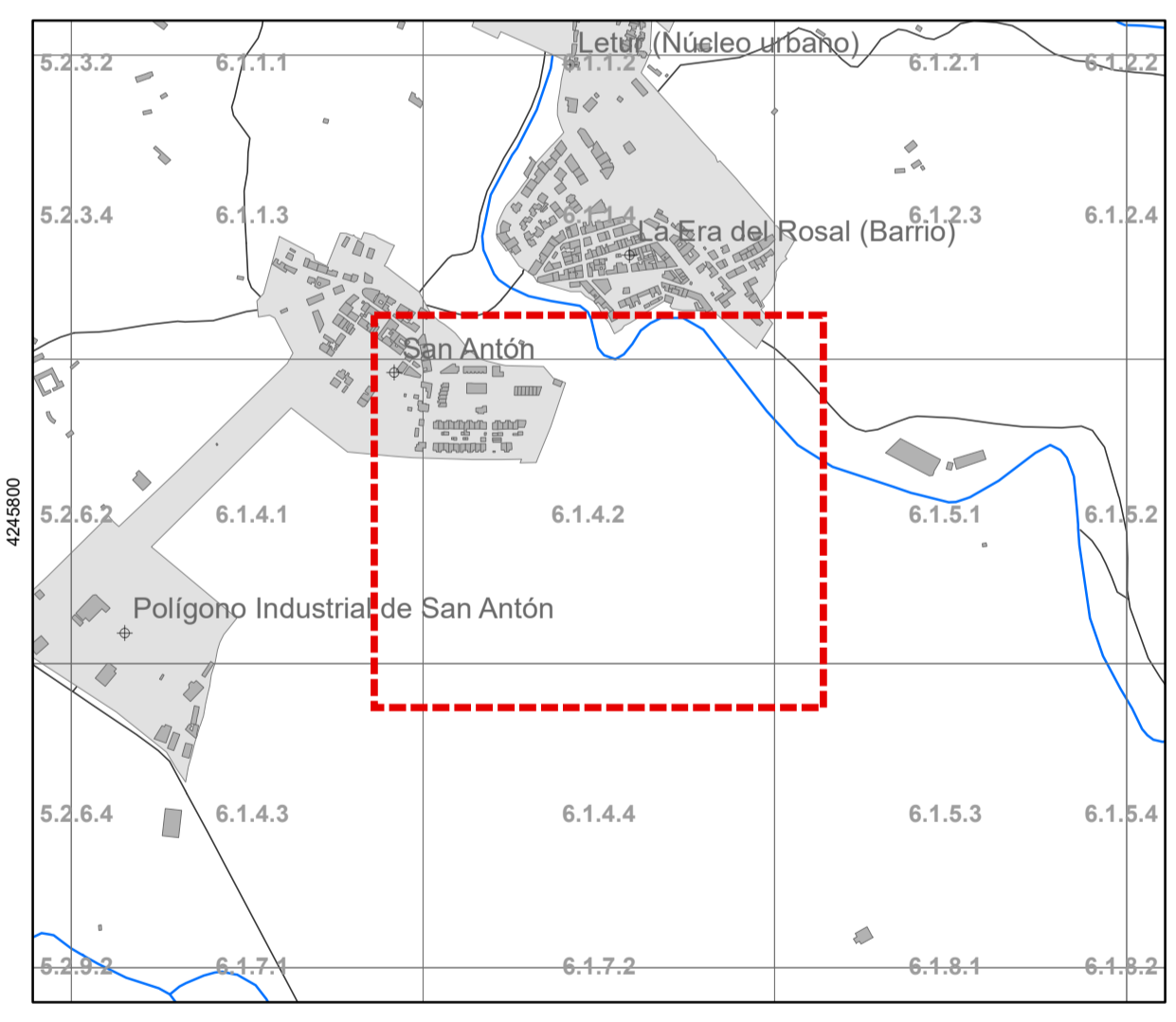
# LEYENDA

### ALTURAS SEGÚN REGISTRO CATASTRAL

- SUELOS O CONSTRUCCIONES BAJO RASANTE
- 1 ALTURA
- 2 ALTURAS
- 3 ALTURAS
- 4 ALTURAS

### CODIFICACIÓN DE ALTURAS REGISTRO CATASTRAL

CÓDIGO	DESCRIPCIÓN
I-II...	Volúmenes bajo rasante (1, 2 alturas)
IJJIII...	Volúmenes sobre rasante (1, 2 alturas)
B	Balcón
T	Tribuna (balcón techado)
TZA	Terraza
POR	Porche
SOP	Soportal
P.E	Pasaje
MAR	Marquesina
P	Patio
CO	Cobertizo
EPT	Entrepantalla
SS	Semisótano
ALT	Atiello
PI	Piscina
TEN	Pista de Tenis
ETQ	Estanque
SILO	Silo
SUELO	Suelo vacante, sin construir.
PRG	Pérgola
DEP	Depósito
ESC	Escalera
TRF	Transformador
J	Jardín
Y.D	Jardín que se valora
FUT	Campo de Fútbol
VOL	Voladizo
ZD	Zona Deportiva
RUINA	Ruinas
CONS	En construcción
PRESA	Cuerpo de presa en embalses
ZBE	Balsas y estanques que se valoran
ZPAV	Obras de urbanización interior



## PLAN DE ORDENACIÓN MUNICIPAL DE LETUR (ALBACETE)

### DOCUMENTO TÉCNICO

## Intensidad de la edificación y alturas

# I-14.7

## Hoja nº 6.1.4.2

FEBRERO 2023 Escala: 1:1.000

Sistema de coordenadas: ETRS 1989 UTM Zone 30N Transverse Mercator

Promotor: Ayuntamiento de Letur

Equipo redactor:

Dirección Técnica (redactores):  
 Magdalena Barreales, Javier Ruiz, Rubén Fernández, Álvaro Andra  
 Ingeniero de C.C.P., D.º Arquitecto, Arquitecto, Arquitecto



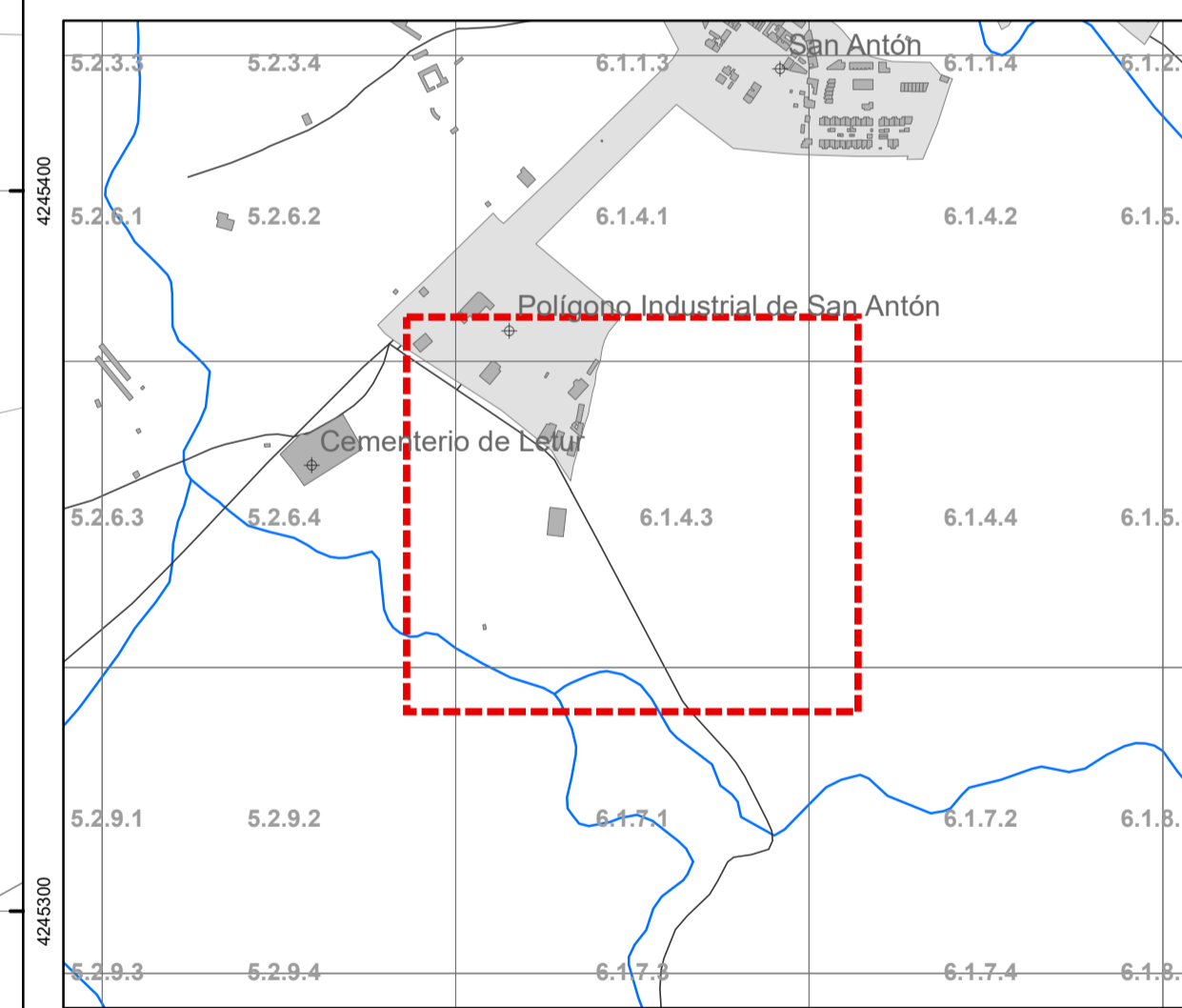
### LEYENDA

#### ALTURAS SEGÚN REGISTRO CATASTRAL

- SUELOS O CONSTRUCCIONES BAJO RASANTE
- 1 ALTURA
- 2 ALTURAS
- 3 ALTURAS
- 4 ALTURAS

#### CODIFICACIÓN DE ALTURAS REGISTRO CATASTRAL

CÓDIGO	DESCRIPCIÓN
I..II..	Volúmenes bajo rasante (1, 2 alturas)
IJJIII..	Volúmenes sobre rasante (1, 2 alturas)
B	Balcón
T	Tribuna (balcón techado)
TZA	Terraza
POR	Porche
SOP	Soporal
P.E	Pasaje
MAR	Marquesina
P	Patio
CO	Cobertizo
EPT	Entrepantalla
SS	Semisótano
ALT	Atiello
PI	Piscina
TEN	Pista de Tenis
ETQ	Estanque
SILO	Silo
SUELO	Suelo vacante, sin construir.
PRG	Pérgola
DEP	Depósito
ESC	Escalera
TRF	Transformador
J	Jardín
Y.D	Jardín que se valora
FUT	Campo de Fútbol
VOL	Voladizo
ZD	Zona Deportiva
RUINA	Ruinas
CONS	En construcción
PRESA	Cuerpo de presa en embalses
ZBE	Balsas y estanques que se valoran
ZPAV	Obras de urbanización interior



### PLAN DE ORDENACIÓN MUNICIPAL DE LETUR (ALBACETE)

DOCUMENTO TÉCNICO

## Intensidad de la edificación y alturas

# Letur - P.I. de San Antonio (Sur)

# I-14.8

## Hoja nº 6.1.4.3

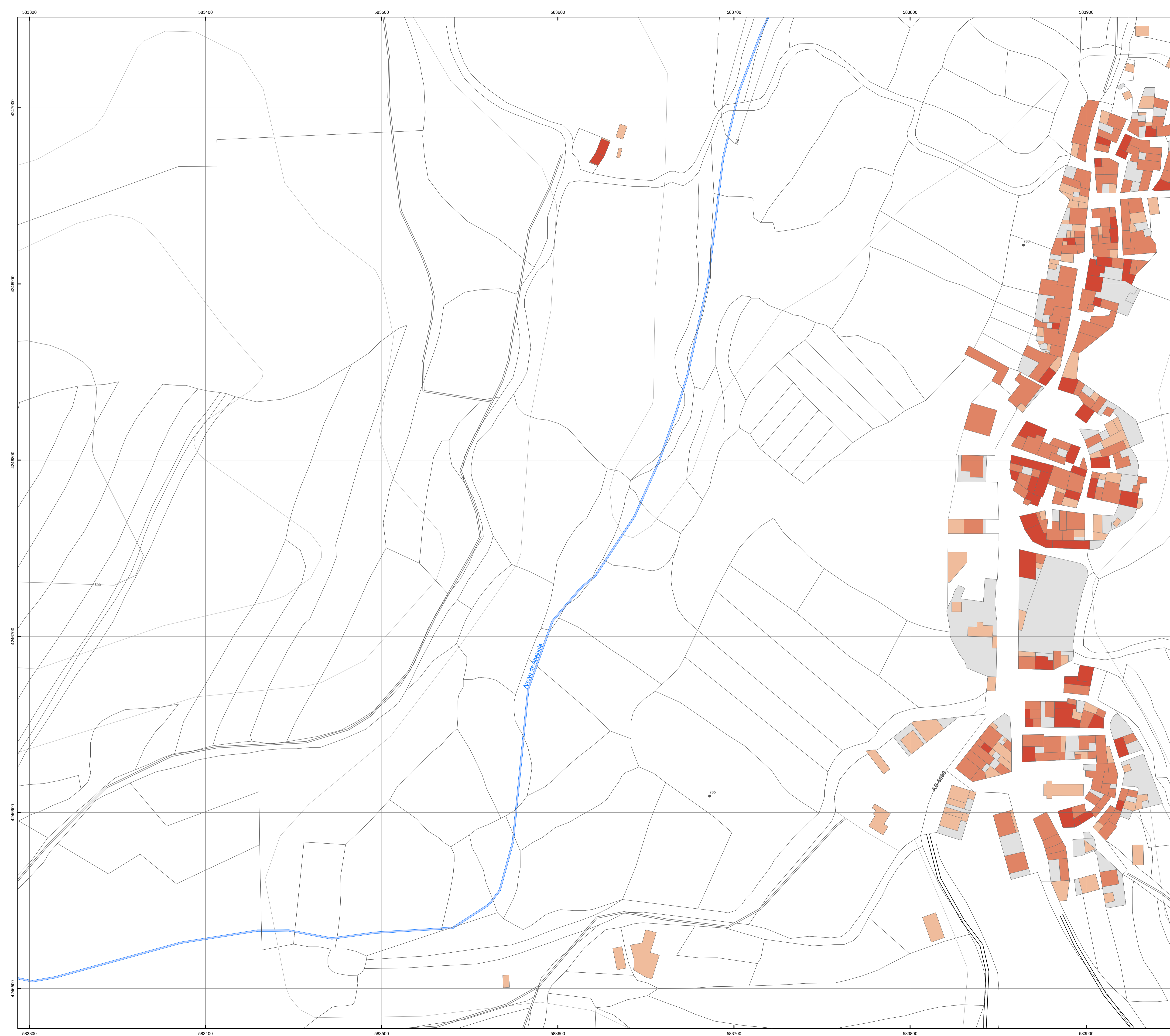
FEBRERO 2023 Escala: 1:1.000

Sistema de coordenadas: ETRS 1989 UTM Zone 30N/Transverse Mercator

Promotor: Ayuntamiento de Letur Equipo redactor: Dirección Técnica (redactores):

Magdalena Barreales, Javier Ruiz, Rubén Fernández Alvaro, Ardoza  
Ingeniero de C.C.P., Dº Arquitecto, Arquitecto, Arquitecto





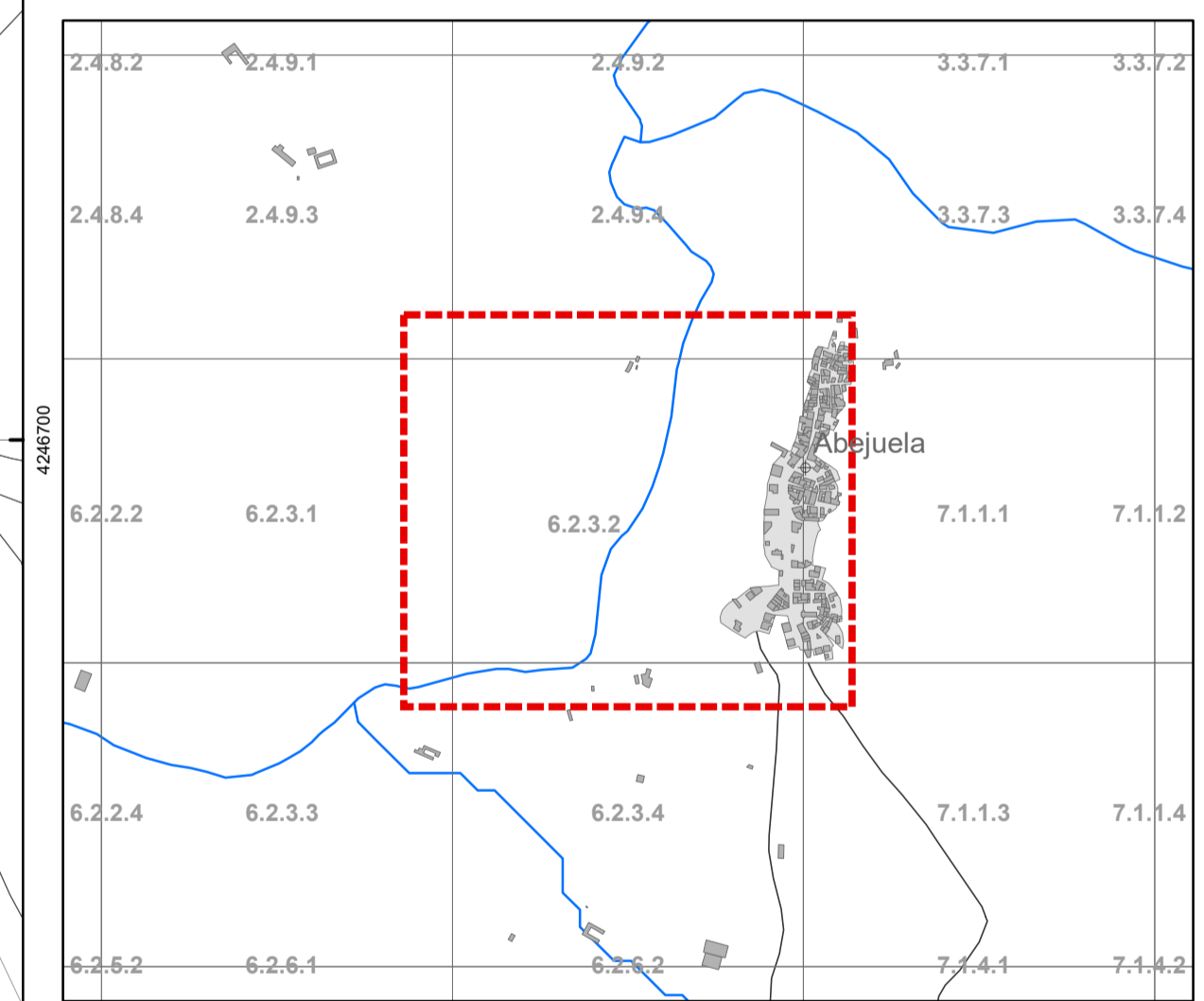
### LEYENDA

#### ALTURAS SEGÚN REGISTRO CATASTRAL

- SUELOS O CONSTRUCCIONES BAJO RASANTE
- 1 ALTURA
- 2 ALTURAS
- 3 ALTURAS
- 4 ALTURAS

#### CODIFICACIÓN DE ALTURAS REGISTRO CATASTRAL

CÓDIGO	DESCRIPCIÓN
I-II...	Volúmenes bajo rasante (1, 2 alturas)
III-III...	Volúmenes sobre rasante (1, 2 alturas)
B	Balcón
T	Tribuna (balcón techado)
TZA	Terraza
POR	Porche
SOP	Soportal
PE	Pasaje
MAR	Marquesina
P	Patio
CO	Cobertizo
EPT	Entrepantalla
SS	Semisótano
ALT	Atiello
PI	Piscina
TEN	Pista de Tenis
ETQ	Estanque
SILO	Silo
SUELO	Suelo vacante, sin construir.
PRG	Pérgola
DEP	Depósito
ESC	Escalera
TRF	Transformador
J	Jardín
YD	Jardín que se valora
FUT	Campo de Fútbol
VOL	Voladizo
ZD	Zona Deportiva
RUINA	Ruinas
CONS	En construcción
PRESA	Cuerpo de presa en embalses
ZBE	Balsas y estanques que se valoran
ZPAV	Obras de urbanización interior



### PLAN DE ORDENACIÓN MUNICIPAL DE LETUR (ALBACETE)

#### DOCUMENTO TÉCNICO

## Intensidad de la edificación y alturas

# Abejuela - Oeste

# I-14.9

## Hoja nº 6.2.3.2

FEBRERO 2023 Escala: 1:1.000

Sistema de coordenadas: ETRS 1989 UTM Zone 30N/Transverse Mercator

Promotor:

Equipo redactor:

Dirección Técnica (redactores):  
 Magdalena Barreales, Javier Ruiz, Rubén Fernández Alvaro, Andrea Ingenuo, D.º Arquitecto, D.º Arquitecto, D.º Arquitecto



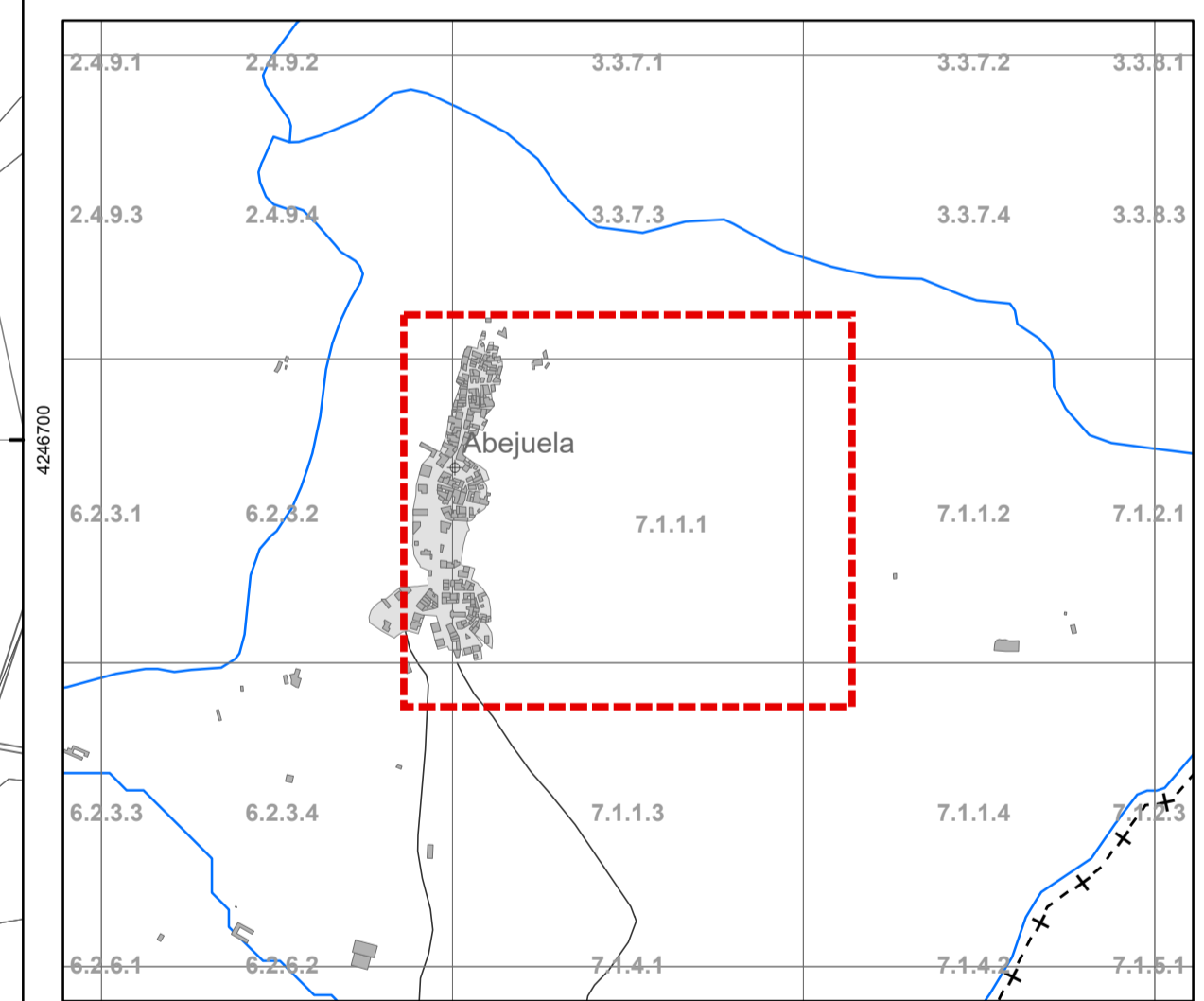
### LEYENDA

#### ALTURAS SEGÚN REGISTRO CATASTRAL

- SUELOS O CONSTRUCCIONES BAJO RASANTE
- 1 ALTURA
- 2 ALTURAS
- 3 ALTURAS
- 4 ALTURAS

#### CODIFICACIÓN DE ALTURAS REGISTRO CATASTRAL

CÓDIGO	DESCRIPCIÓN
I-II...	Volúmenes bajo rasante (1, 2 alturas)
IJJII...	Volúmenes sobre rasante (1, 2 alturas)
B	Balcón
T	Tribuna (balcón techado)
TZA	Terraza
POR	Porche
SOP	Soportal
PE	Pasaje
MAR	Marquesina
P	Patio
CO	Coberizo
EPT	Entrepantia
SS	Semisótano
ALT	Atiilo
PI	Piscina
TEN	Pista de Tenis
ETQ	Estanque
SILO	Silo
SUELO	Suelo vacante, sin construir.
PRG	Pérgola
DEP	Depósito
ESC	Escalera
TRF	Transformador
J	Jardín
YD	Jardín que se valora
FUT	Campo de Fútbol
VOL	Voladizo
ZD	Zona Deportiva
RUINA	Ruinas
CONS	En construcción
PRESA	Cuerpo de presa en embalses
ZBE	Balsas y estanques que se valoran
ZPAV	Obras de urbanización interior



### PLAN DE ORDENACIÓN MUNICIPAL DE LETUR (ALBACETE)

DOCUMENTO TÉCNICO

## Intensidad de la edificación y alturas

# Abejuela Este

# I-14.10

## Hoja nº 7.1.1.1

FEBRERO 2023
Escala: 1:1.000

0 12.5 25 50 75 100 Metros

Sistema de coordenadas: ETRS 1989 UTM Zone 30N Transverse Mercator

Promotor: Ayuntamiento de Letur

Equipo redactor:

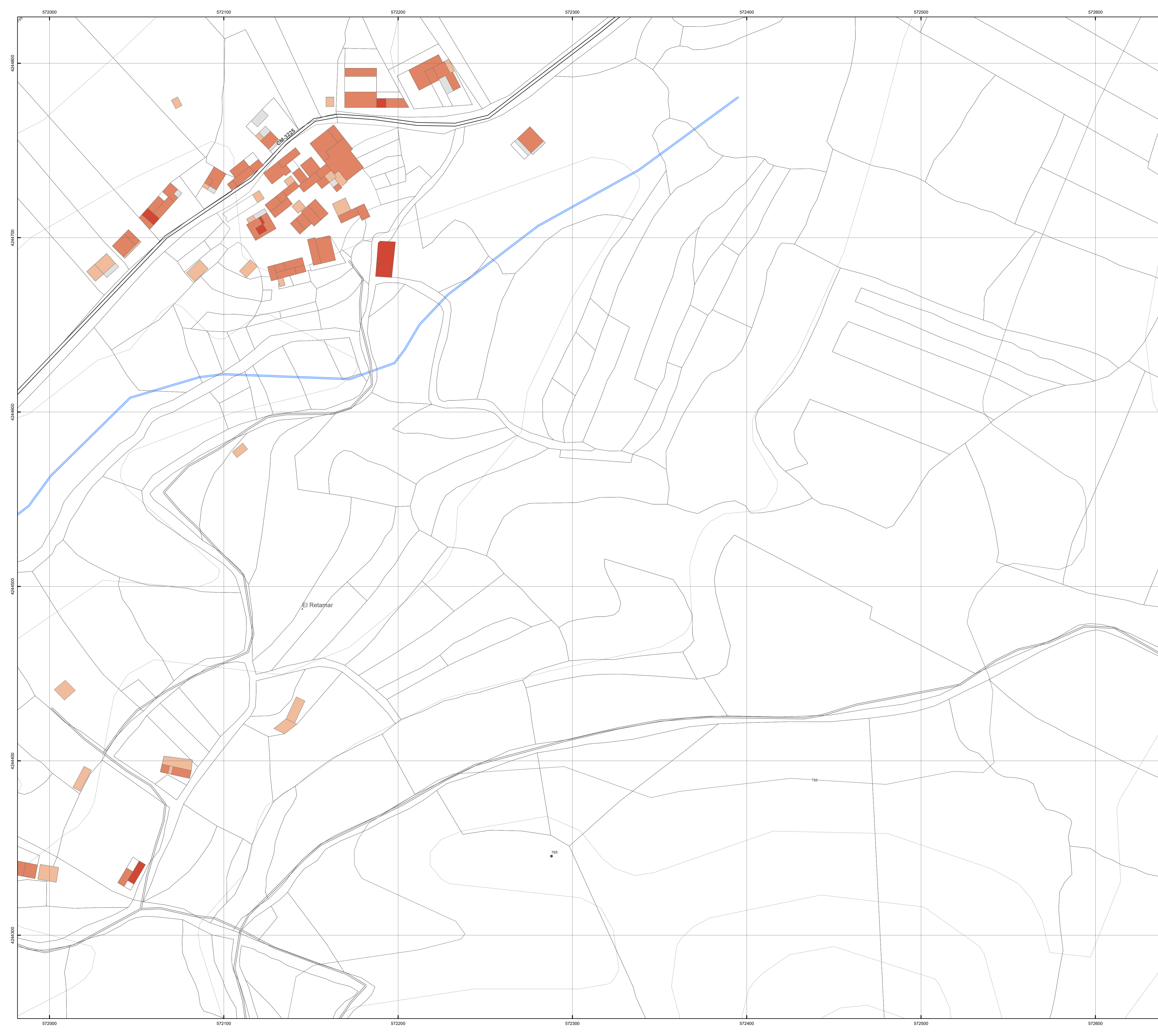
Dirección Técnica (redactores):

Magdalena Barreales Ingeniero de C.C.P. Dº Arquitecto

Javier Ruiz Arquitecto

Rubén Fernández Arquitecto

Álvaro Andra Arquitecto



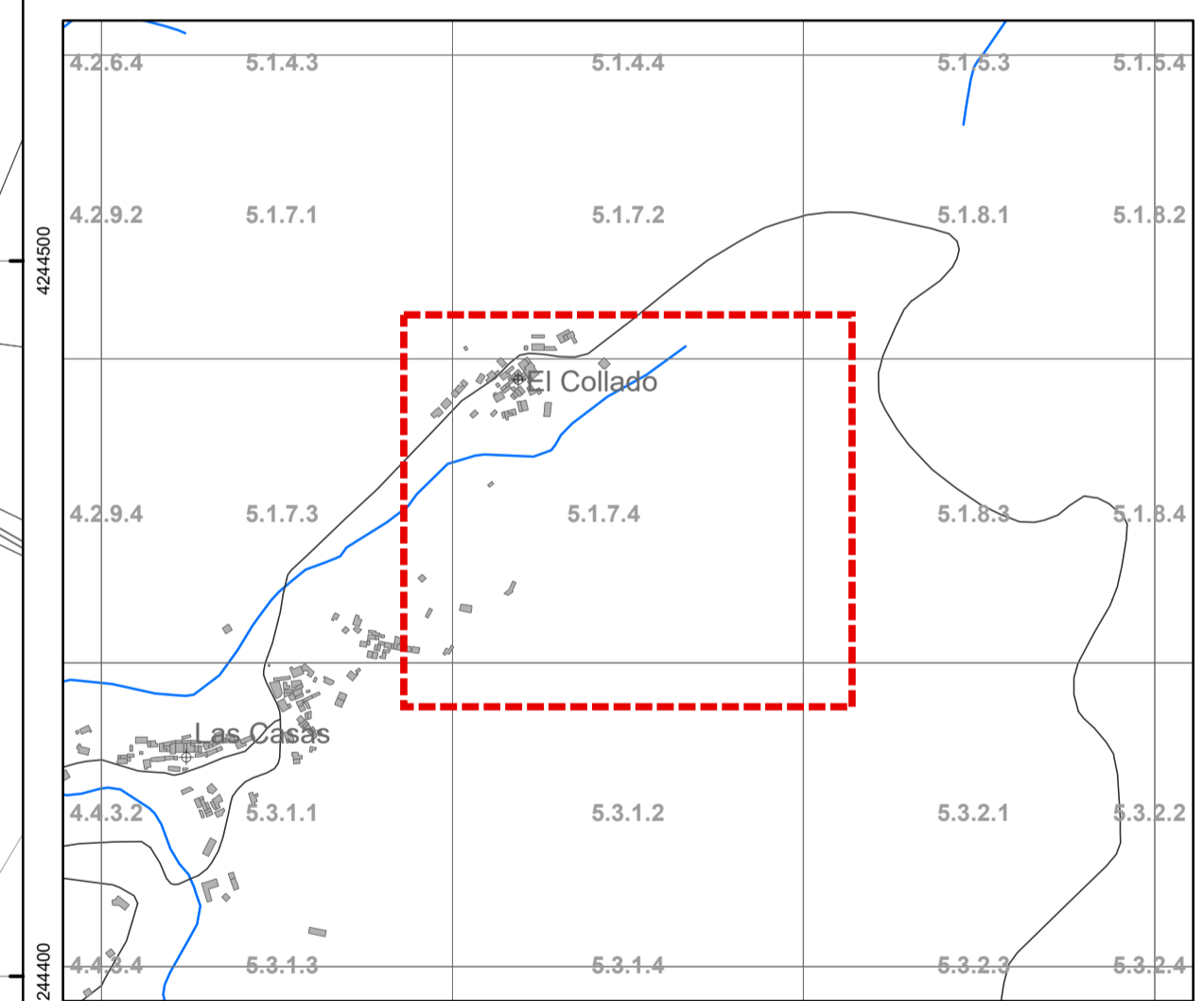
### LEYENDA

**ALTURAS SEGÚN REGISTRO CATASTRAL**

- SUELOS O CONSTRUCCIONES BAJO RASANTE
- 1 ALTURAS
- 2 ALTURAS
- 3 ALTURAS
- 4 ALTURAS

**CODIFICACIÓN DE ALTURAS REGISTRO CATASTRAL**

CÓDIGO	DESCRIPCIÓN
I-II...	Volúmenes bajo rasante (1, 2 alturas)
IIJIII...	Volúmenes sobre rasante (1, 2 alturas)
B	Balcón
T	Tribuna (balcón techado)
TZA	Terraza
POR	Porche
SOP	Soportal
P.E	Pasaje
MAR	Marquesina
P	Patio
CO	Cobertizo
EPT	Entrepantia
SS	Semisótano
ALT	Atiilo
PI	Piscina
TEN	Pista de Tenis
ETQ	Estanque
SILO	Silo
SUELO	Suelo vacante, sin construir.
PRG	Pérgola
DEP	Depósito
ESC	Escalera
TRF	Transformador
J	Jardín
Y.D	Jardín que se valora
FUT	Campo de Fútbol
VOL	Voladizo
ZD	Zona Deportiva
RUINA	Ruinas
CONS	En construcción
PRESA	Cuerpo de presa en embalses
ZBE	Balsas y estanques que se valoran
ZPAV	Obras de urbanización interior



**PLAN DE ORDENACIÓN MUNICIPAL DE LETUR (ALBACETE)**

**DOCUMENTO TÉCNICO**

**Intensidad de la edificación y alturas**

La Dehesa - El Collado

# I-14.11

Hoja nº 5.1.7.4

FEBRERO 2023 Escala: 1:1.000

Sistema de coordenadas: ETRS 1989 UTM Zone 30N Transverse Mercator

Promotor: Ayuntamiento de Letur Equipo redactor: omicron ingeniería Dirección Técnica (redactores):

Magdalena Barreales, Javier Ruiz, Rubén Fernández Alvaro, Arduro Arduro

Ingeniero de C.C.P., Dº Arquitecto, Arquitecto, Arquitecto



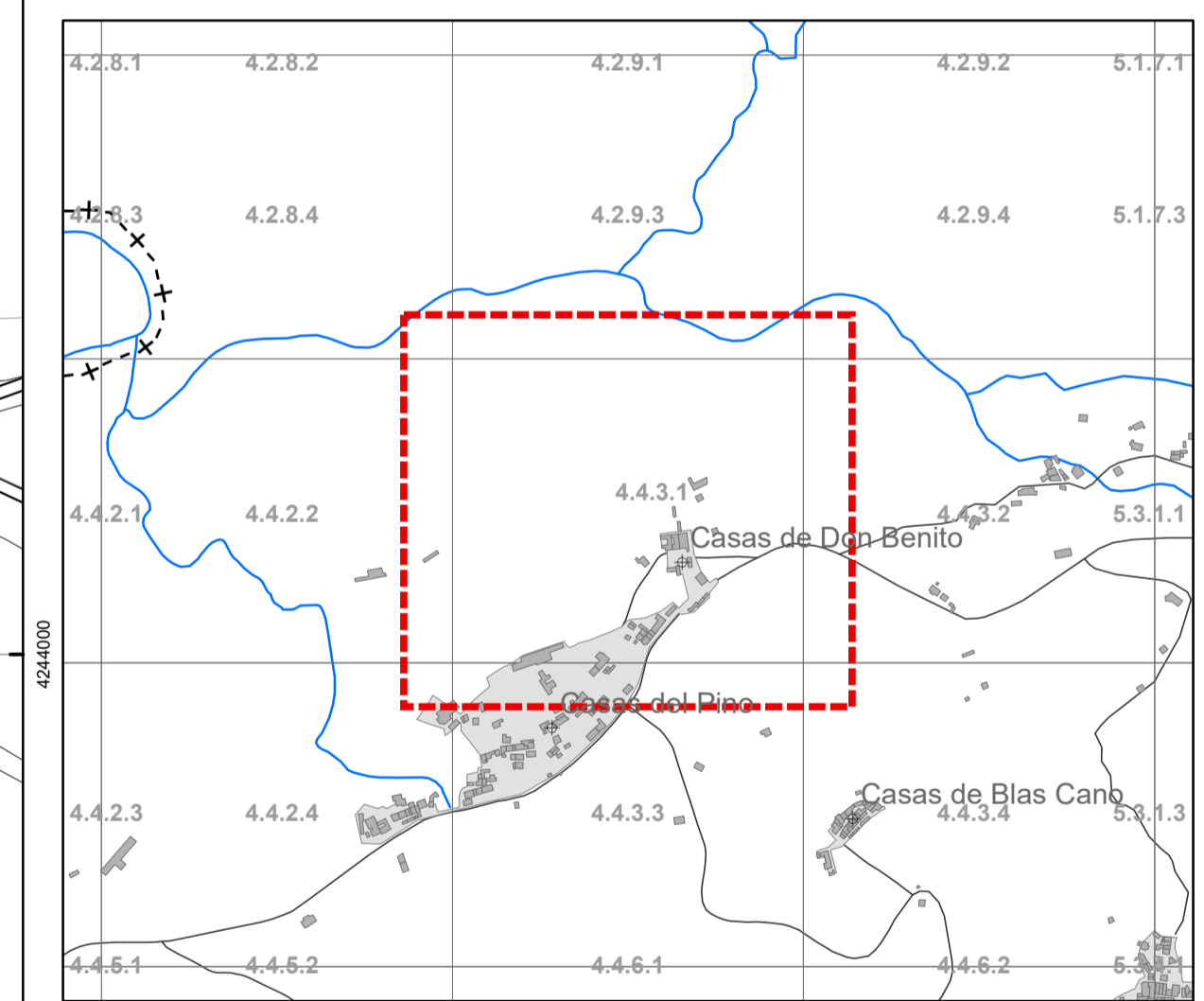
### LEYENDA

**ALTURAS SEGÚN REGISTRO CATASTRAL**

- SUELOS O CONSTRUCCIONES BAJO RASANTE
- 1 ALTURA
- 2 ALTURAS
- 3 ALTURAS
- 4 ALTURAS

**CODIFICACIÓN DE ALTURAS REGISTRO CATASTRAL**

CÓDIGO	DESCRIPCIÓN
I-II...	Volúmenes bajo rasante (1, 2 alturas)
IJIII...	Volúmenes sobre rasante (1, 2 alturas)
B	Balcón
T	Tribuna (balcón techado)
TZA	Terraza
POR	Porche
SOP	Soportal
PE	Pasaje
MAR	Marquesina
P	Patio
CO	Cobertizo
EPT	Entrepantalla
SS	Semisótano
ALT	Atiello
PI	Piscina
TEN	Pista de Tenis
ETQ	Estanque
SILO	Silo
SUELO	Suelo vacante, sin construir.
PRG	Pérgola
DEP	Depósito
ESC	Escalera
TRF	Transformador
J	Jardín
YD	Jardín que se valora
FUT	Campo de Fútbol
VOL	Voladizo
ZD	Zona Deportiva
RUINA	Ruinas
CONS	En construcción
PRESA	Cuerpo de presa en embalses
ZBE	Balsas y estanques que se valoran
ZPAV	Obras de urbanización interior



**PLAN DE ORDENACIÓN MUNICIPAL DE LETUR (ALBACETE)**  
DOCUMENTO TÉCNICO

**Intensidad de la edificación y alturas**

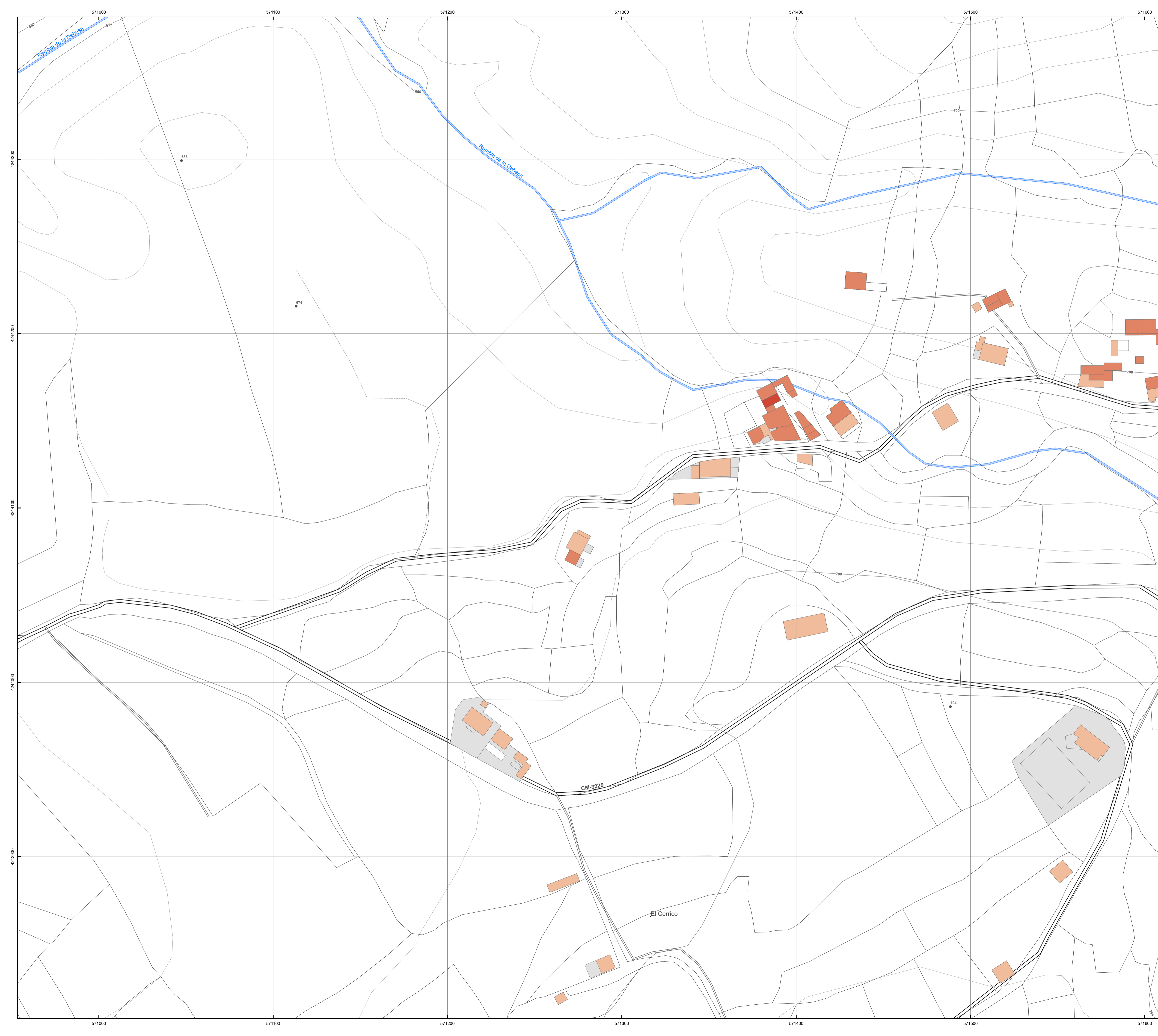
**La Dehesa - Casas de Don Benito**

**I-14.12**  
Hoja nº 4.4.3.1

FEBRERO 2023 Escala: 1:1.000

Sistema de coordenadas: ETRS 1989 UTM Zone 30N Transverse Mercator

Promotor: Ayuntamiento de Letur Equipo redactor: Dirección Técnica (redactores):



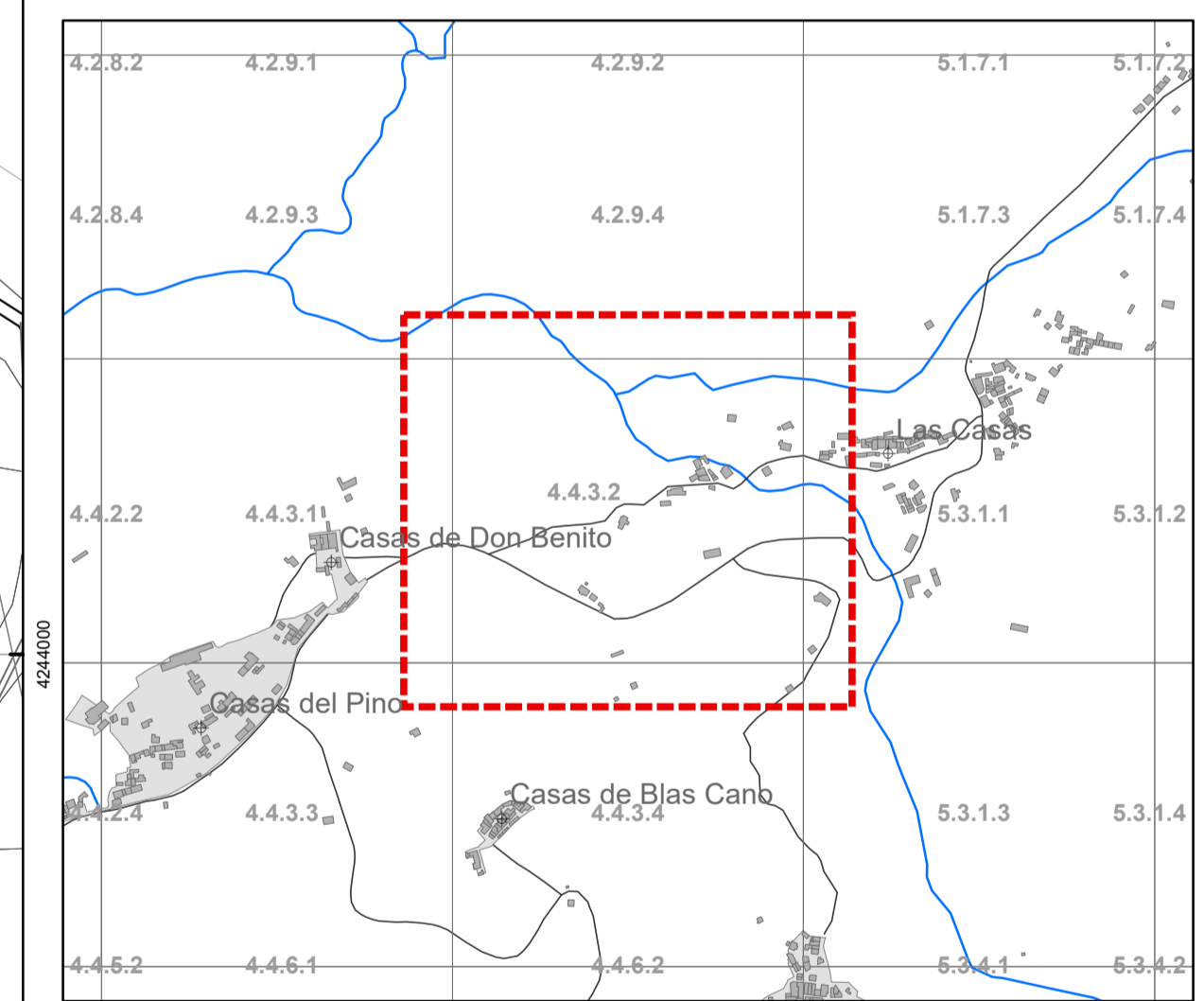
### LEYENDA

**ALTURAS SEGÚN REGISTRO CATASTRAL**

- SUELOS O CONSTRUCCIONES BAJO RASANTE
- 1 ALTURA
- 2 ALTURAS
- 3 ALTURAS
- 4 ALTURAS

**CODIFICACIÓN DE ALTURAS REGISTRO CATASTRAL**

CÓDIGO	DESCRIPCIÓN
I-II...	Volúmenes bajo rasante (1, 2 alturas)
IJ.III...	Volúmenes sobre rasante (1, 2 alturas)
B	Balcón
T	Tribuna (balcón techado)
TZA	Terraza
POR	Porche
SOP	Soporal
PAE	Pasaje
MAR	Marquesina
P	Patio
CO	Cobertizo
EPT	Entrepuerta
SS	Semisótano
ALT	Atiello
PI	Piscina
TEN	Pista de Tenis
ETQ	Estanque
SILO	Silo
SUELO	Suelo vacante, sin construir.
PRG	Pérgola
DEP	Depósito
ESC	Escalera
TRF	Transformador
J	Jardín
YD	Jardín que se valora
FUT	Campo de Fútbol
VOL	Voladizo
ZD	Zona Deportiva
RUINA	Ruinas
CONS	En construcción
PRESA	Cuerpo de presa en embalses
ZBE	Balsas y estanques que se valoran
ZPAV	Obras de urbanización interior



**PLAN DE ORDENACIÓN MUNICIPAL DE LETUR (ALBACETE)**  
DOCUMENTO TÉCNICO

## Intensidad de la edificación y alturas

# I-14.13

## Hoja nº 4.4.3.2

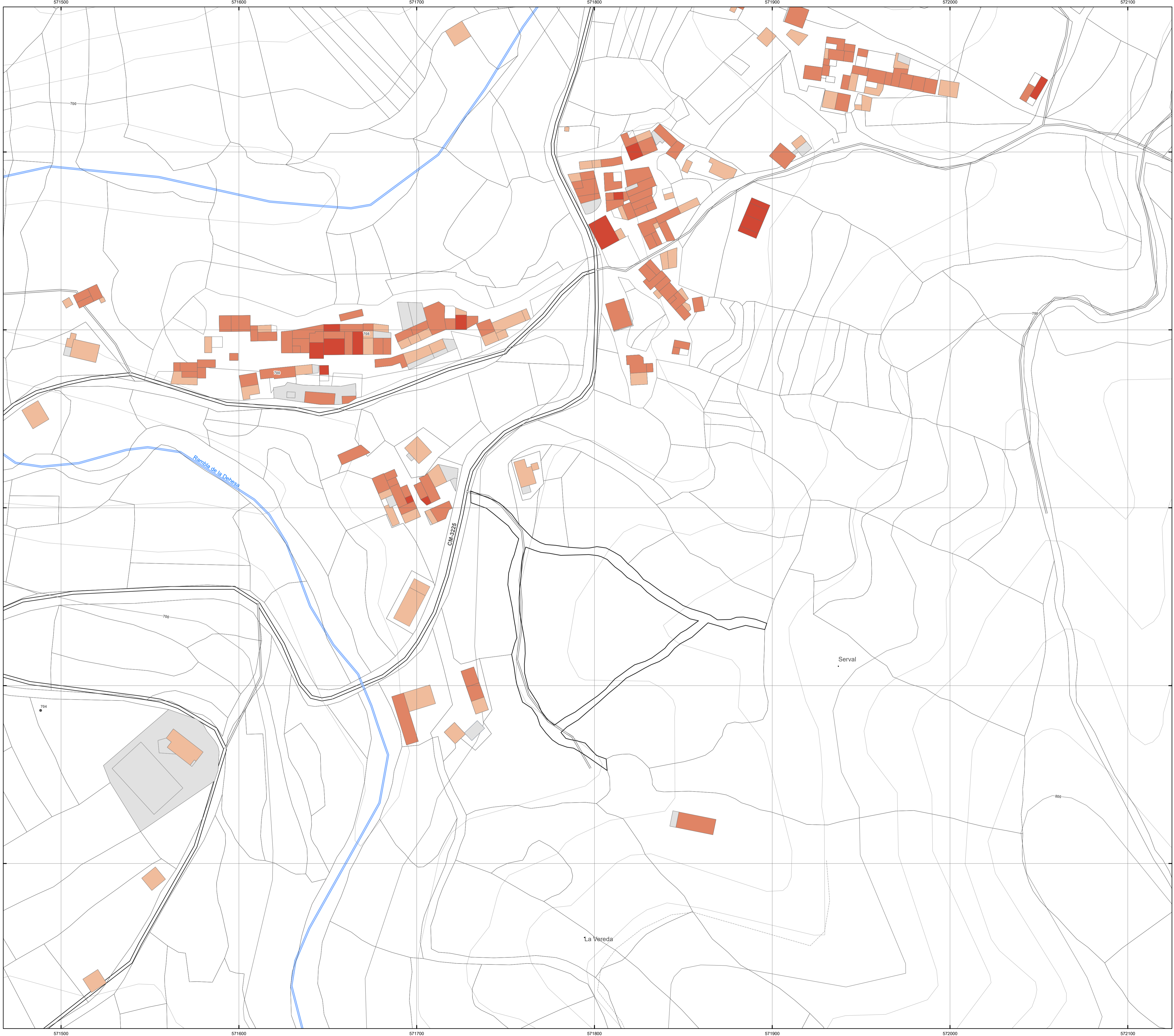
FEBRERO 2023 Escala: 1:1.000

Sistema de coordenadas: ETRS 1989 UTM Zone 30N Transverse Mercator

Promotor: Ayuntamiento de Letur

Equipo redactor:

Dirección Técnica (redactores):



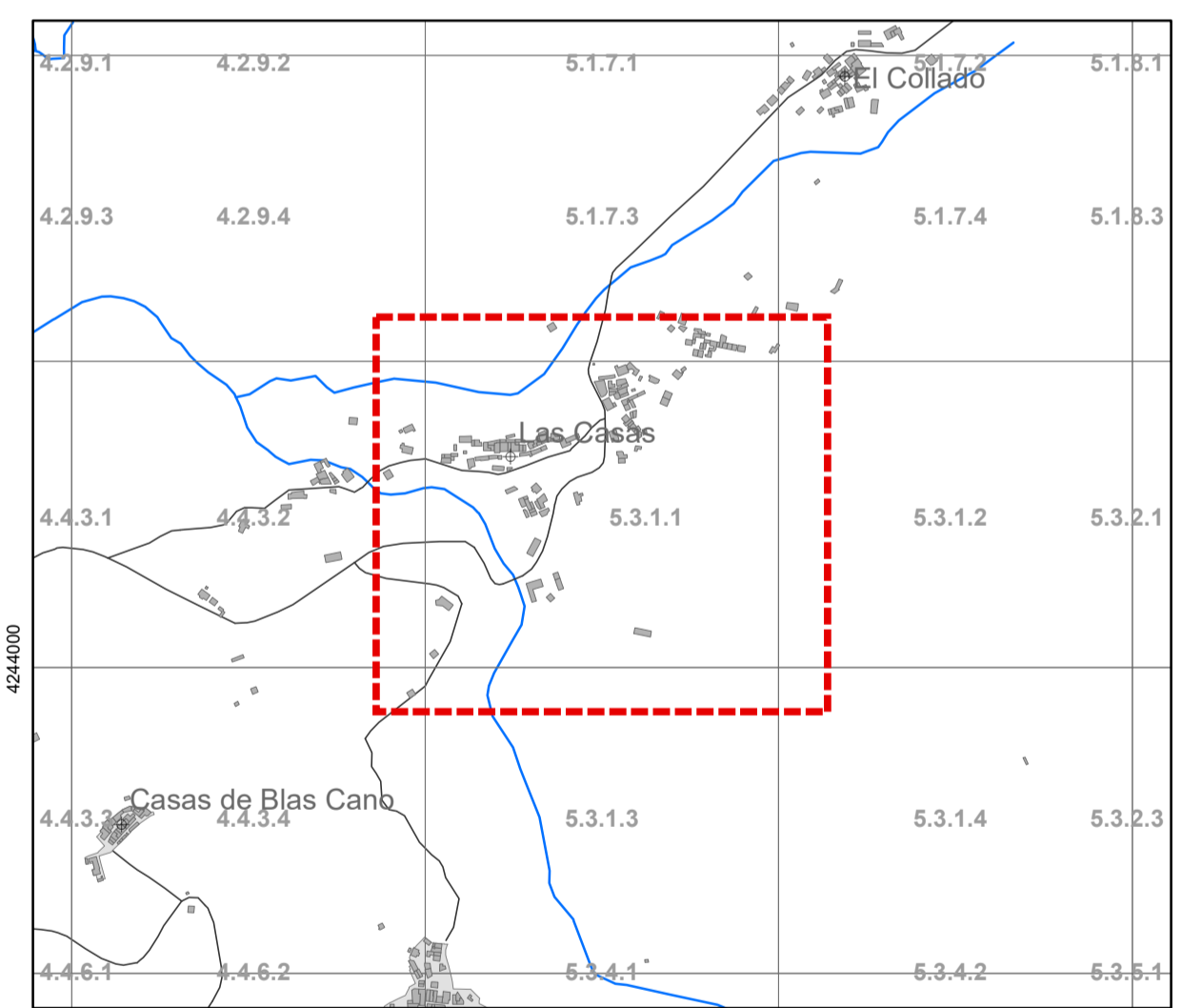
# LEYENDA

## ALTURAS SEGÚN REGISTRO CATASTRAL

- SUELOS O CONSTRUCCIONES BAJO RASANTE
- 1 ALTURA
- 2 ALTURAS
- 3 ALTURAS
- 4 ALTURAS

## CODIFICACIÓN DE ALTURAS REGISTRO CATASTRAL

CÓDIGO	DESCRIPCIÓN
I-II...	Volúmenes bajo rasante (1, 2 alturas)
IJJII...	Volúmenes sobre rasante (1, 2 alturas)
B	Balcón
T	Tribuna (balcón techado)
TZA	Terraza
POR	Porche
SOP	Soportal
PE	Pasaje
MAR	Marquesina
P	Patio
CO	Cobertizo
EPT	Entrepantalla
SS	Semisótano
ALT	Atiello
PI	Piscina
TEN	Pista de Tenis
ETQ	Estanque
SILO	Silo
SUELO	Suelo vacante, sin construir.
PRG	Pérgola
DEP	Depósito
ESC	Escalera
TRF	Transformador
J	Jardín
YD	Jardín que se valora
FUT	Campo de Fútbol
VOL	Voladizo
ZD	Zona Deportiva
RUINA	Ruinas
CONS	En construcción
PRESA	Cuerpo de presa en embalses
ZBE	Balsas y estanques que se valoran
ZPAV	Obras de urbanización interior



## PLAN DE ORDENACIÓN MUNICIPAL DE LETUR (ALBACETE) DOCUMENTO TÉCNICO

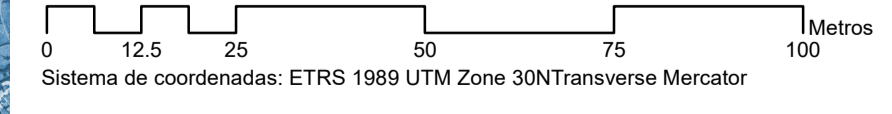
### Intensidad de la edificación y alturas

La Dehesa - Las Casas

# I-14.14

Hoja nº 5.3.1.1

FEBRERO 2023 Escala: 1:1.000



Promotor: Ayuntamiento de Letur

Equipo redactor:

Dirección Técnica (redactores):

Magdalena Barreales, Javier Ruiz, Rubén Fernández Alvaro, Rubén Fernández Alvaro  
Ingeniero de C.C.P., D.º Arquitecto, Arquitecto, Arquitecto



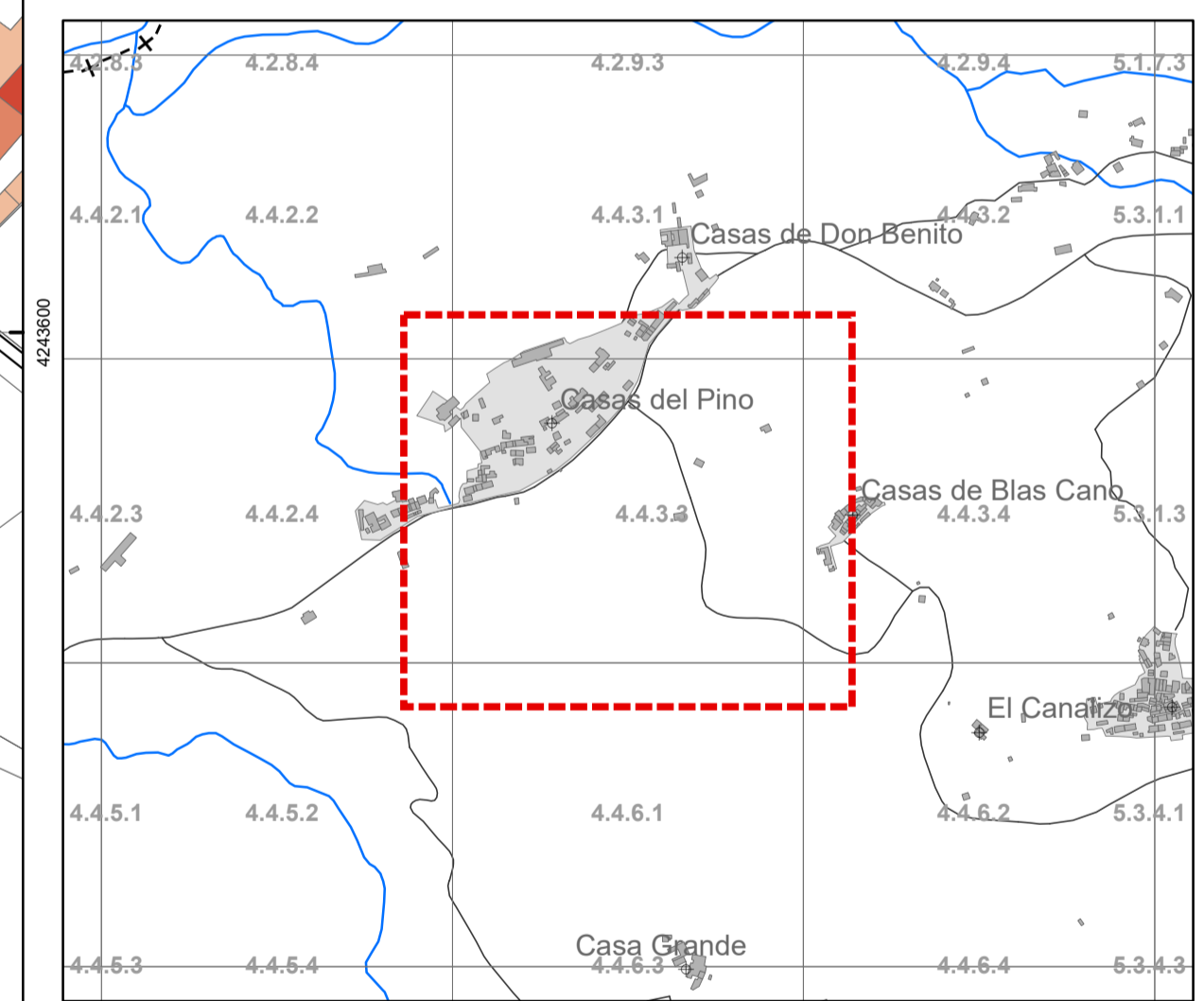
### LEYENDA

**ALTURAS SEGÚN REGISTRO CATASTRAL**

- SUELOS O CONSTRUCCIONES BAJO RASANTE
- 1 ALTURA
- 2 ALTURAS
- 3 ALTURAS
- 4 ALTURAS

**CODIFICACIÓN DE ALTURAS REGISTRO CATASTRAL**

CÓDIGO	DESCRIPCIÓN
I-II...	Volúmenes bajo rasante (1, 2 alturas)
IIJIII...	Volúmenes sobre rasante (1, 2 alturas)
B	Balcón
T	Tribuna (balcón techado)
TZA	Terraza
POR	Porche
SOP	Soporal
PE	Pasaje
MAR	Marquesina
P	Patio
CO	Cobertizo
EPT	Entrepantalla
SS	Semisótano
ALT	Atiello
PI	Piscina
TEN	Pista de Tenis
ETQ	Estanque
SULO	Silo
SUELO	Suelo vacante, sin construir.
PRG	Pérgola
DEP	Depósito
ESC	Escalera
TRF	Transformador
J	Jardín
YD	Jardín que se valora
FUT	Campo de Fútbol
VOL	Voladizo
ZD	Zona Deportiva
RUINA	Ruinas
CONS	En construcción
PRESA	Cuerpo de presa en embalses
ZBE	Balsas y estanques que se valoran
ZPAV	Obras de urbanización interior



**PLAN DE ORDENACIÓN MUNICIPAL DE LETUR (ALBACETE)**

**DOCUMENTO TÉCNICO**

**Intensidad de la edificación y alturas**

La Dehesa - Casas del Pino

# I-14.15

Hoja nº 4.4.3.3

FEBRERO 2023 Escala: 1:1.000

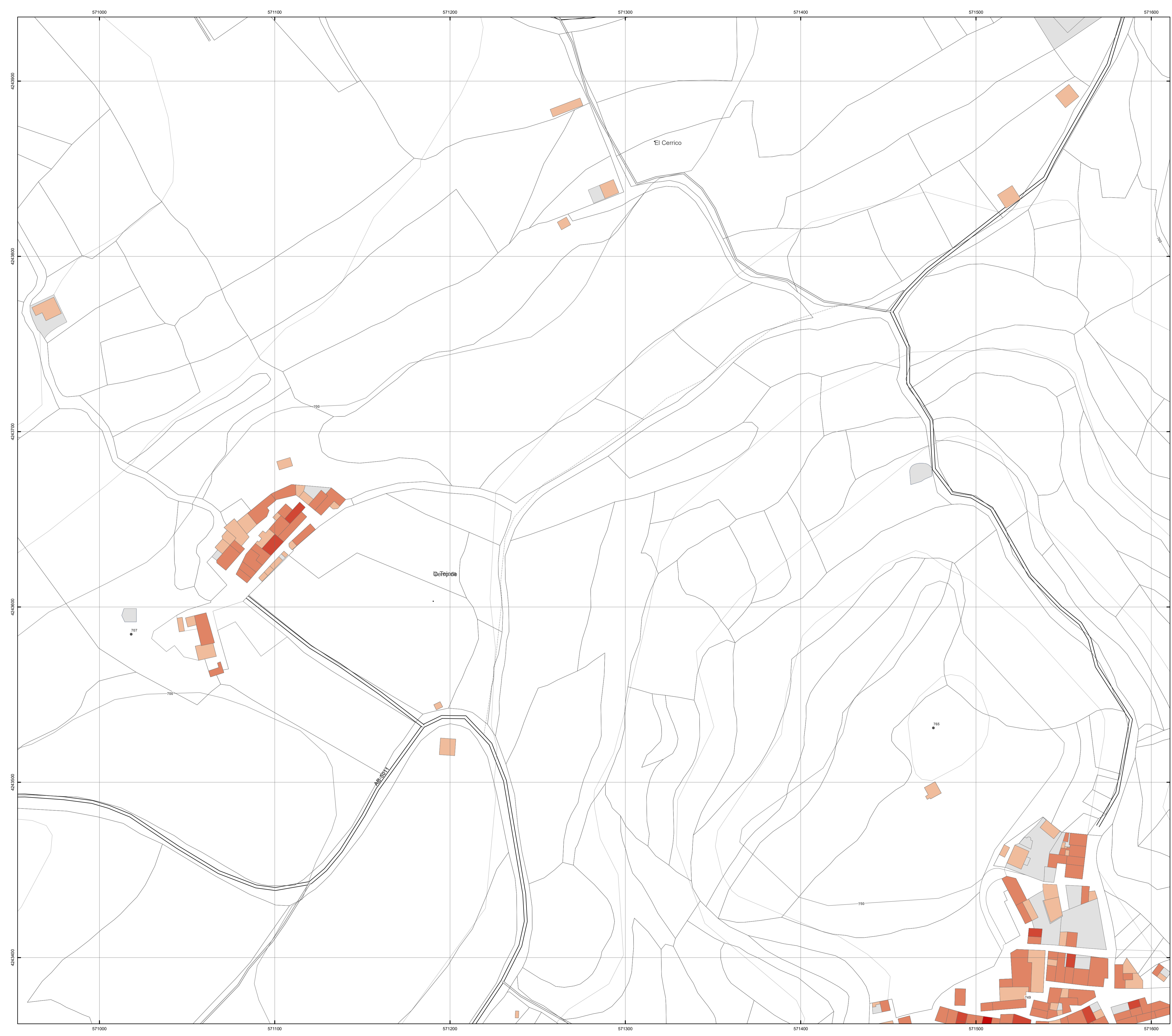
0 12.5 25 50 75 100 Metros

Sistema de coordenadas: ETRS 1989 UTM Zone 30N/Transverse Mercator

Promotor: Ayuntamiento de Letur

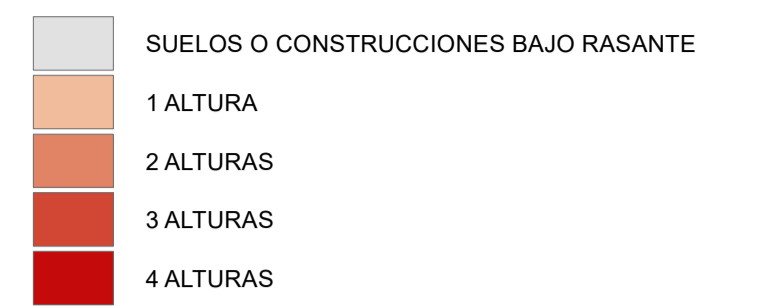
Equipo redactor:

Dirección Técnica (redactores):



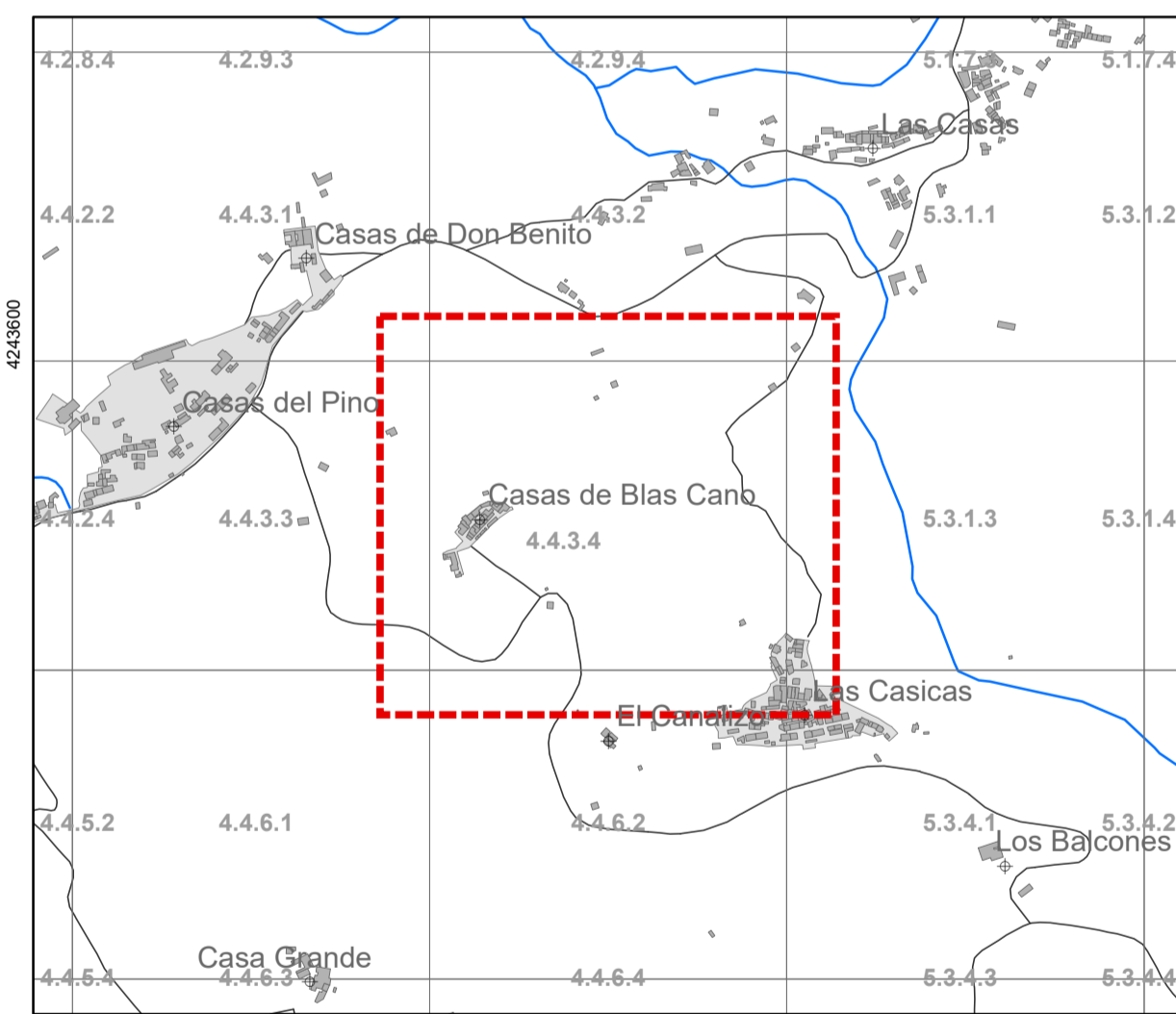
## LEYENDA

### ALTURAS SEGÚN REGISTRO CATASTRAL



### CODIFICACIÓN DE ALTURAS REGISTRO CATASTRAL

CÓDIGO	DESCRIPCIÓN
I-II...	Volúmenes bajo rasante (1, 2 alturas)
IJIII...	Volúmenes sobre rasante (1, 2 alturas)
B	Balcón
T	Tribuna (balcón techado)
TZA	Terraza
POR	Porche
SOP	Soporal
PE	Pasaje
MAR	Marquesina
P	Patio
CO	Cobertizo
EPT	Entrepuerta
SS	Semisótano
ALT	Atiello
PI	Piscina
TEN	Pista de Tenis
ETQ	Estanque
SILO	Silo
SUELO	Suelo vacante, sin construir.
PRG	Pérgola
DEP	Depósito
ESC	Escalera
TRF	Transformador
J	Jardín
YD	Jardín que se valora
FUT	Campo de Fútbol
VOL	Voladizo
ZD	Zona Deportiva
RUINA	Ruinas
CONS	En construcción
PRESA	Cuerpo de presa en embalses
ZBE	Balsas y estanques que se valoran
ZPAV	Obras de urbanización interior



## PLAN DE ORDENACIÓN MUNICIPAL DE LETUR (ALBACETE)

### DOCUMENTO TÉCNICO

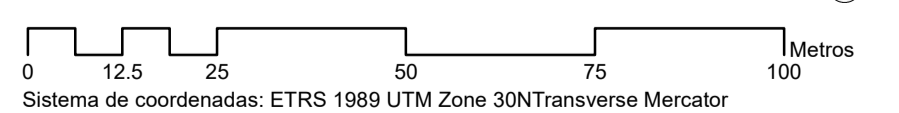
## Intensidad de la edificación y alturas

### La Dehesa - Casas de Blas Cano

# I-14.16

## Hoja nº 4.4.3.4

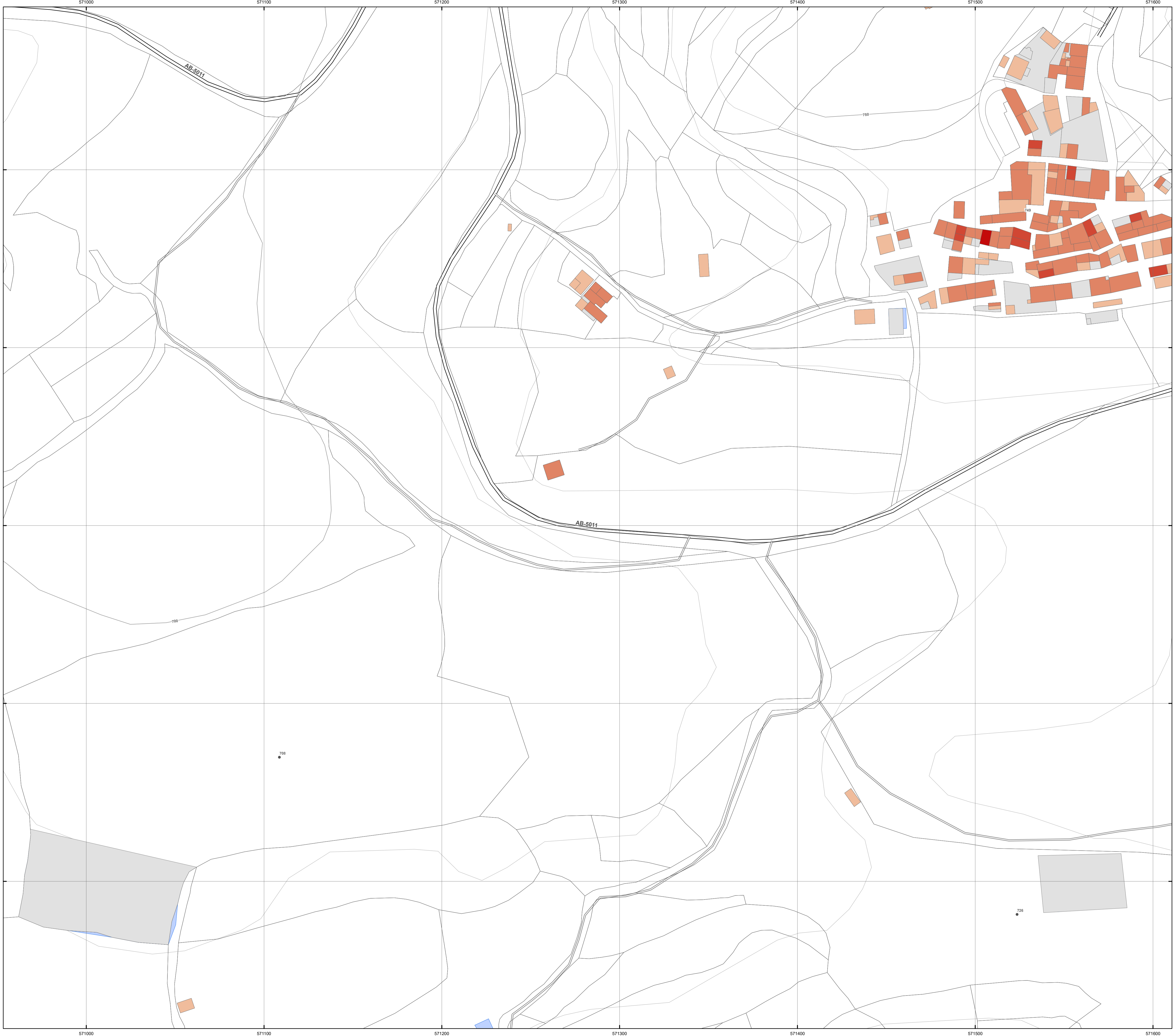
FEBRERO 2023 Escala: 1:1.000



Promotor: Ayuntamiento de Letur Equipo redactor:  Dirección Técnica (redactores):

Magdalena Barreales Ingeniero de C.C.P. D<sup>a</sup> Arquitecta  
Javier Ruiz Arquitecto  
Rubén Fernández Alvaro Andra Arquitecto





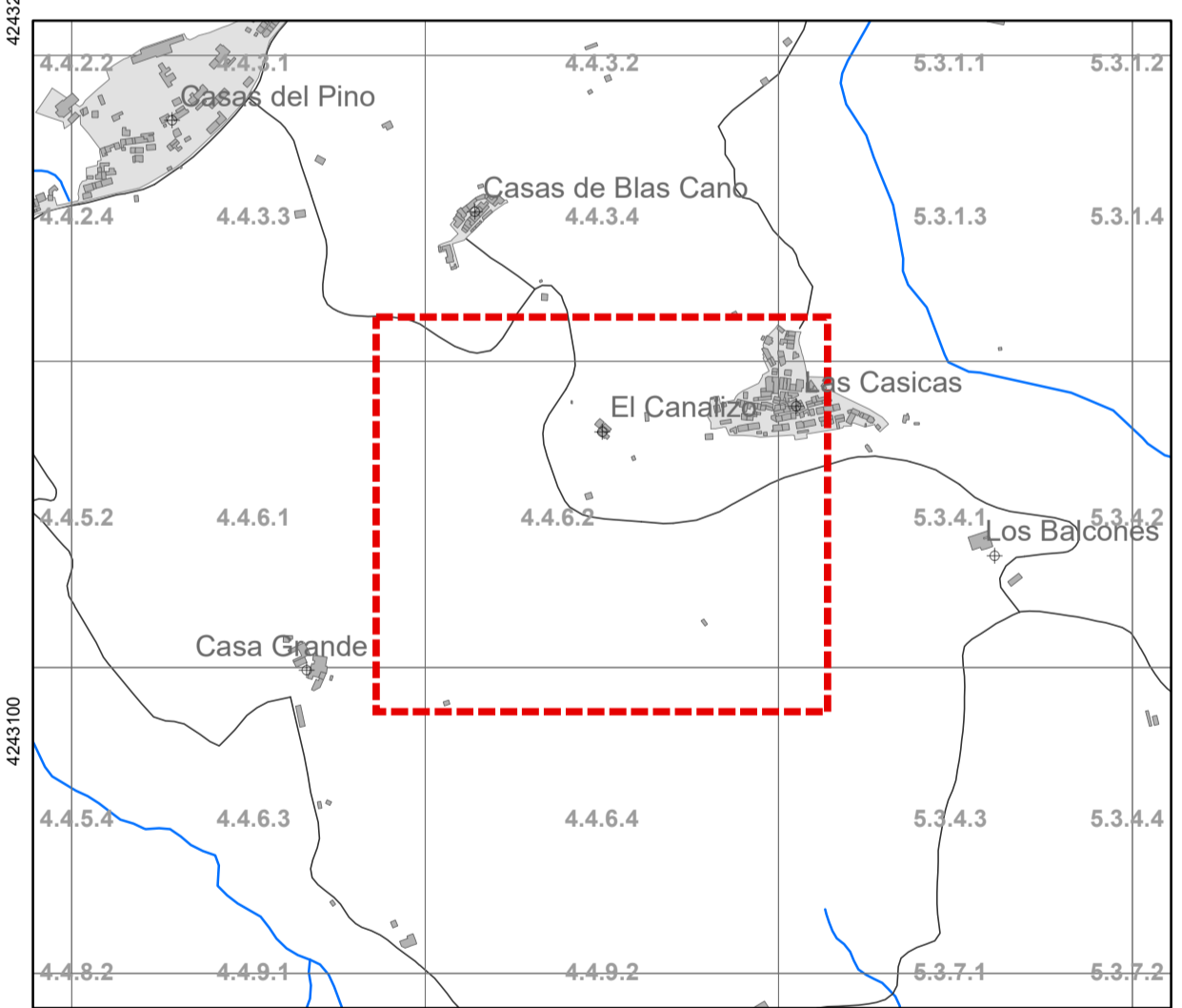
### LEYENDA

**ALTURAS SEGÚN REGISTRO CATASTRAL**

- SUELOS O CONSTRUCCIONES BAJO RASANTE
- 1 ALTURA
- 2 ALTURAS
- 3 ALTURAS
- 4 ALTURAS

**CODIFICACIÓN DE ALTURAS REGISTRO CATASTRAL**

CÓDIGO	DESCRIPCIÓN
I-II...	Volúmenes bajo rasante (1, 2 alturas)
IIJIII...	Volúmenes sobre rasante (1, 2 alturas)
B	Balcón
T	Tribuna (balcón techado)
TZA	Terraza
POR	Porche
SOP	Soportal
P.E	Pasaje
MAR	Marquesina
P	Patio
CO	Cobertizo
EPT	Entreplanta
SS	Semisótano
ALT	Atiello
PI	Piscina
TEN	Pista de Tenis
ETQ	Estanque
SILO	Silo
SUELO	Suelo vacante, sin construir.
PRG	Pérgola
DEP	Depósito
ESC	Escalera
TRF	Transformador
J	Jardín
Y.D	Jardín que se valora
FUT	Campo de Fútbol
VOL	Voladizo
ZD	Zona Deportiva
RUINA	Ruinas
CONS	En construcción
PRESA	Cuerpo de presa en embalses
ZBE	Balsas y estanques que se valoran
ZPAV	Obras de urbanización interior



**PLAN DE ORDENACIÓN MUNICIPAL DE LETUR (ALBACETE)**  
DOCUMENTO TÉCNICO

**Intensidad de la edificación y alturas**  
La Dehesa - El Canalizo

# I-14.17

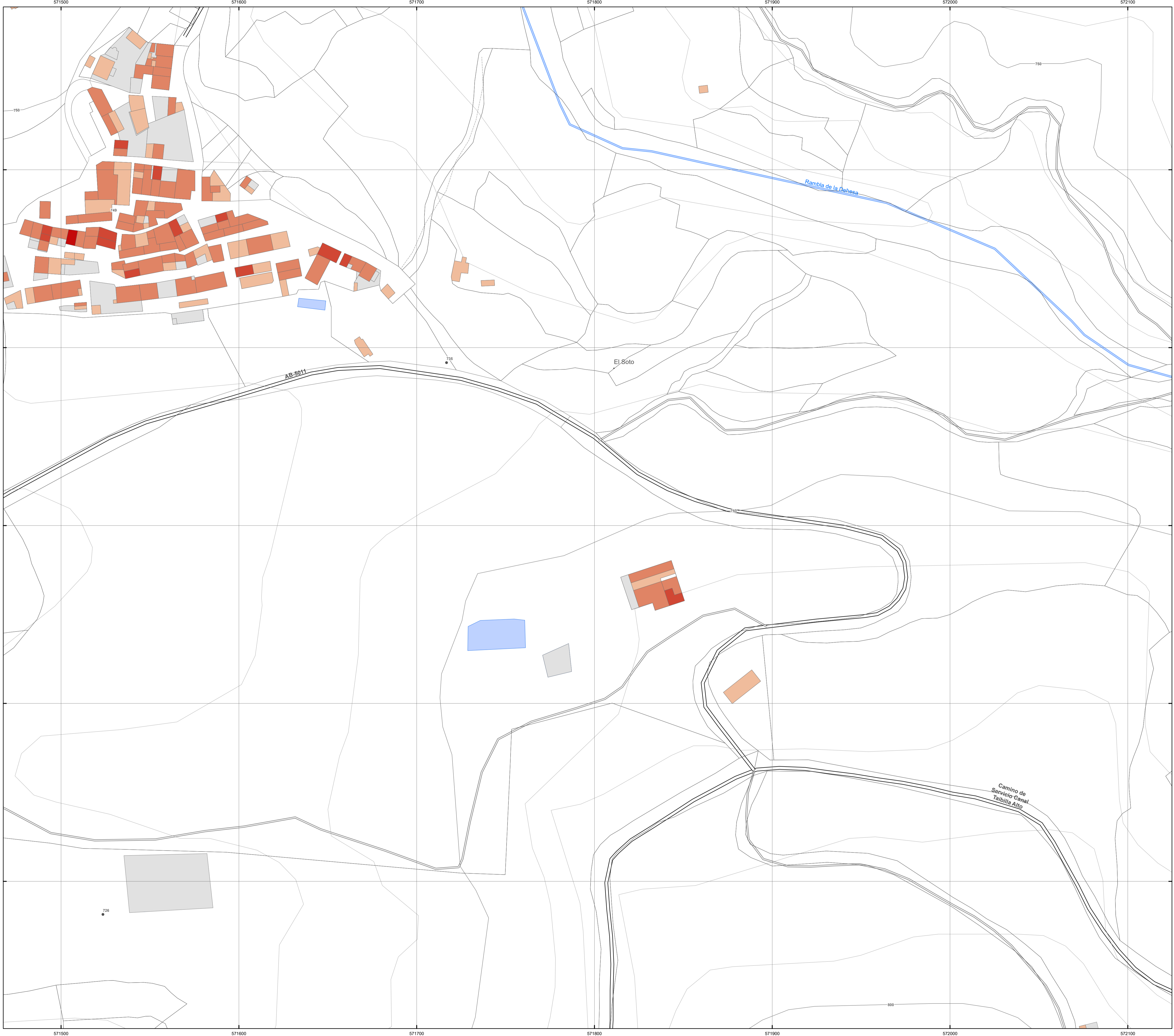
Hoja nº 4.4.6.2

FEBRERO 2023 Escala: 1:1.000

Sistema de coordenadas: ETRS 1989 UTM Zone 30N Transverse Mercator

Promotor: Ayuntamiento de Letur Equipo redactor: Dirección Técnica (redactores):

Magdalena Barreales, Javier Ruiz, Rubén Fernández, Álvaro Andara  
Ingeniero de C.C.P., D.º Arquitecto, Arquitecto, Arquitecto



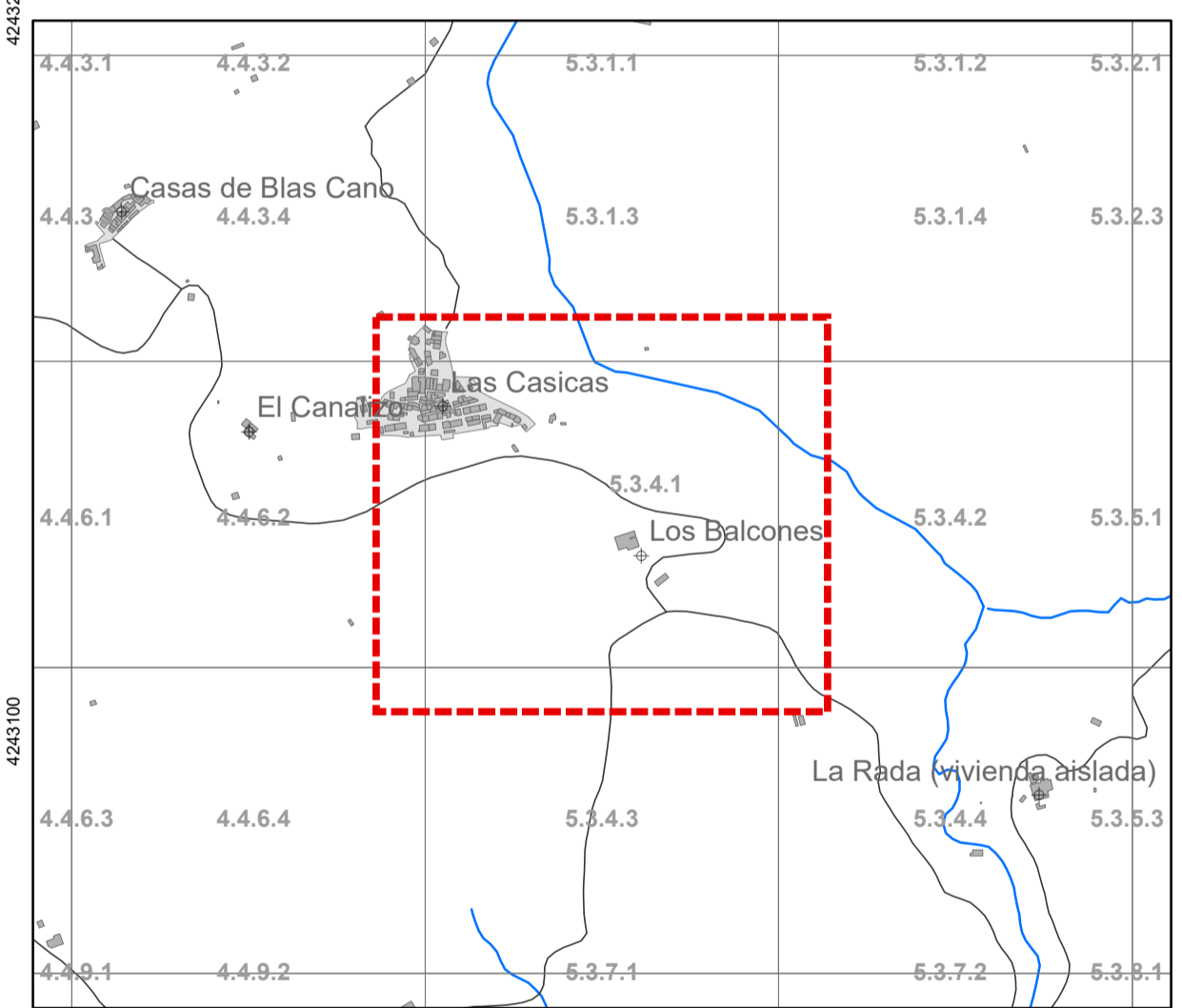
### LEYENDA

**ALTURAS SEGÚN REGISTRO CATASTRAL**

- SUELOS O CONSTRUCCIONES BAJO RASANTE
- 1 ALTURA
- 2 ALTURAS
- 3 ALTURAS
- 4 ALTURAS

**CODIFICACIÓN DE ALTURAS REGISTRO CATASTRAL**

CÓDIGO	DESCRIPCIÓN
I-II...	Volúmenes bajo rasante (1, 2 alturas)
IJIII...	Volúmenes sobre rasante (1, 2 alturas)
B	Balcón
T	Tribuna (balcón techado)
TZA	Terraza
POR	Porche
SOP	Soportal
P.E	Pasaje
MAR	Marquesina
P	Patio
CO	Cobertizo
EPT	Entrepilanta
SS	Semisótano
ALT	Atlillo
PI	Piscina
TEN	Pista de Tenis
ETQ	Estanque
SILO	Silo
SUELO	Suelo vacante, sin construir.
PRG	Pérgola
DEP	Depósito
ESC	Escalera
TRF	Transformador
J	Jardín
Y.D	Jardín que se valora
FUT	Campo de Fútbol
VOL	Voladizo
ZD	Zona Deportiva
RUINA	Ruinas
CONS	En construcción
PRESA	Cuerpo de presa en embalses
ZBE	Balsas y estanques que se valoran
ZPAV	Obras de urbanización interior



**PLAN DE ORDENACIÓN MUNICIPAL DE LETUR (ALBACETE)**

**DOCUMENTO TÉCNICO**

## Intensidad de la edificación y alturas

### La Dehesa - Las Casicas Este

# I-14.18

## Hoja nº 5.3.4.1

FEBRERO 2023 Escala: 1:1.000

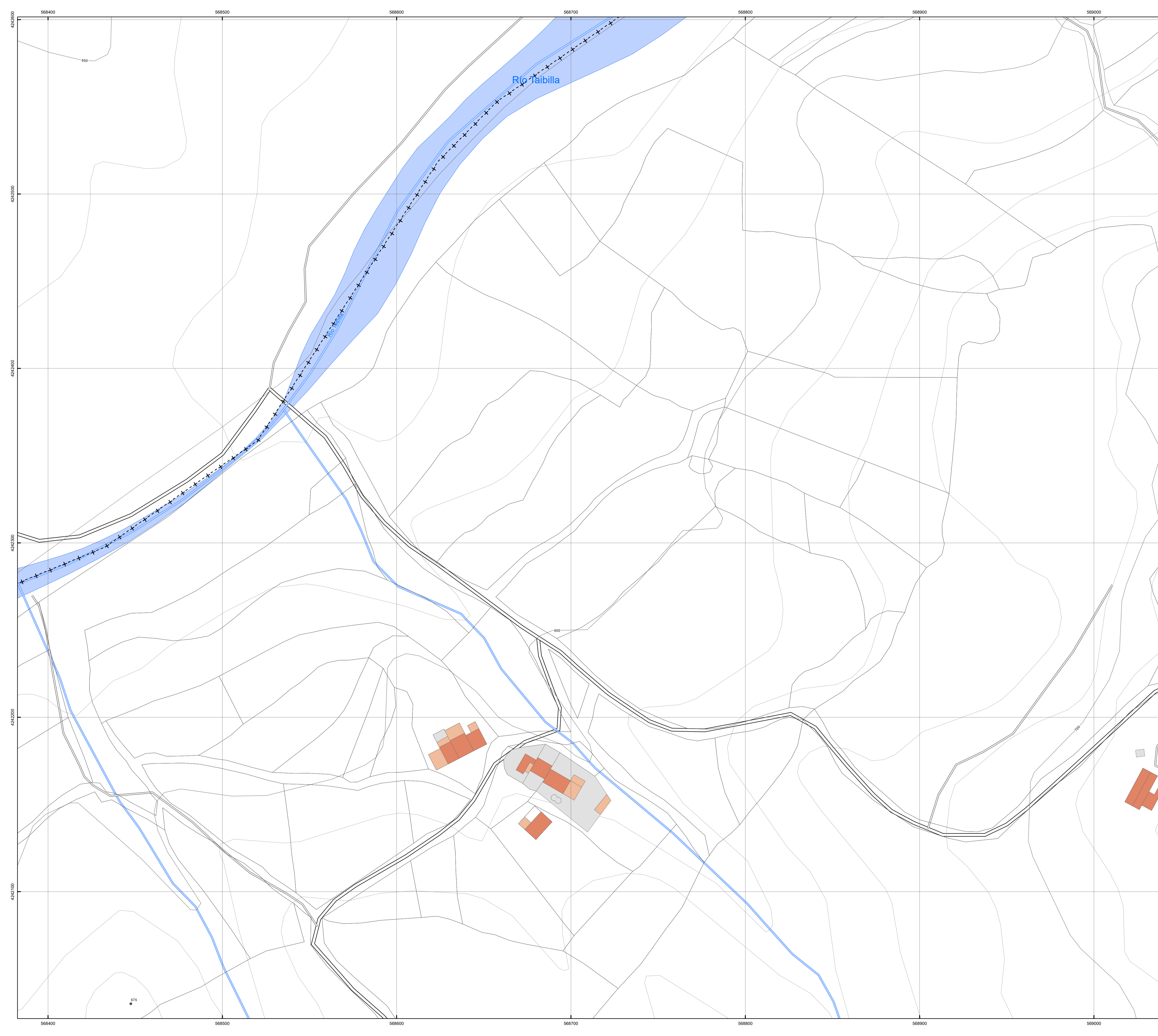
0 12.5 25 50 75 100 Metros

Sistema de coordenadas: ETRS 1989 UTM Zone 30N/Transverse Mercator

Promotor: Ayuntamiento de Letur

Equipo redactor:

Dirección Técnica (redactores):



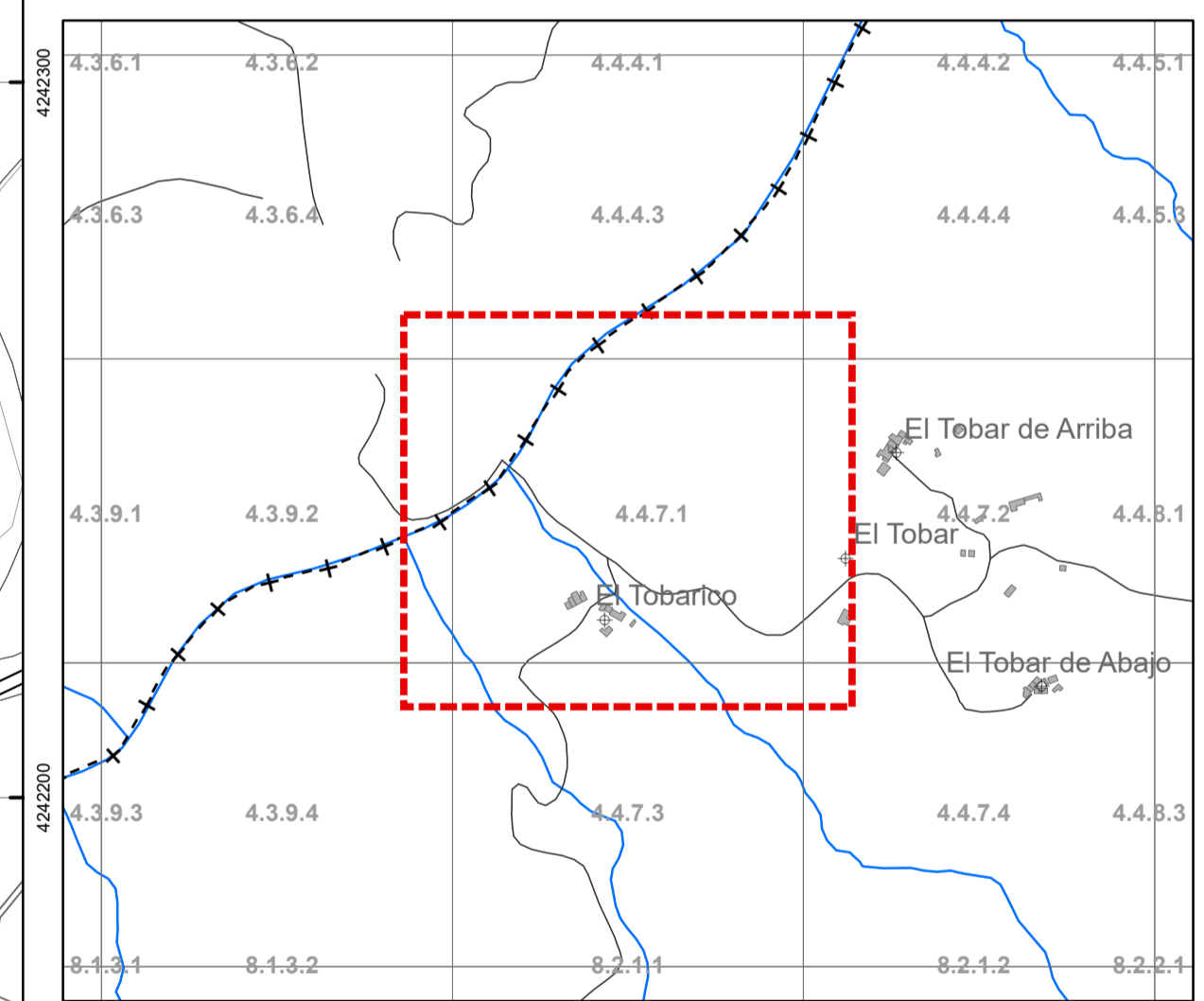
### LEYENDA

#### ALTURAS SEGÚN REGISTRO CATASTRAL

- SUELOS O CONSTRUCCIONES BAJO RASANTE
- 1 ALTURA
- 2 ALTURAS
- 3 ALTURAS
- 4 ALTURAS

#### CODIFICACIÓN DE ALTURAS REGISTRO CATASTRAL

CÓDIGO	DESCRIPCIÓN
I-II...	Volúmenes bajo rasante (1, 2 alturas)
IJIII...	Volúmenes sobre rasante (1, 2 alturas)
B	Balcón
T	Tribuna (balcón techado)
TZA	Terraza
POR	Porche
SOP	Soportal
PE	Pasaje
MAR	Marquesina
P	Patio
CO	Cobertizo
EPT	Entrepantalla
SS	Semisótano
ALT	Atiello
PI	Piscina
TEN	Pista de Tenis
ETQ	Estanque
SILO	Silo
SUELO	Suelo vacante, sin construir.
PRG	Pérgola
DEP	Depósito
ESC	Escalera
TRF	Transformador
J	Jardín
Y.D	Jardín que se valora
FUT	Campo de Fútbol
VOL	Voladizo
ZD	Zona Deportiva
RUINA	Ruinas
CONS	En construcción
PRESA	Cuerpo de presa en embalses
ZBE	Balsas y estanques que se valoran
ZPAV	Obras de urbanización interior



**PLAN DE ORDENACIÓN MUNICIPAL DE LETUR (ALBACETE)**  
DOCUMENTO TÉCNICO

## Intensidad de la edificación y alturas

### La Dehesa - El Tobarico

# I-14.19

## Hoja nº 4.4.7.1

FEBRERO 2023 Escala: 1:1.000



Sistema de coordenadas: ETRS 1989 UTM Zone 30N/Transverse Mercator



Promotor: Ayuntamiento de Letur

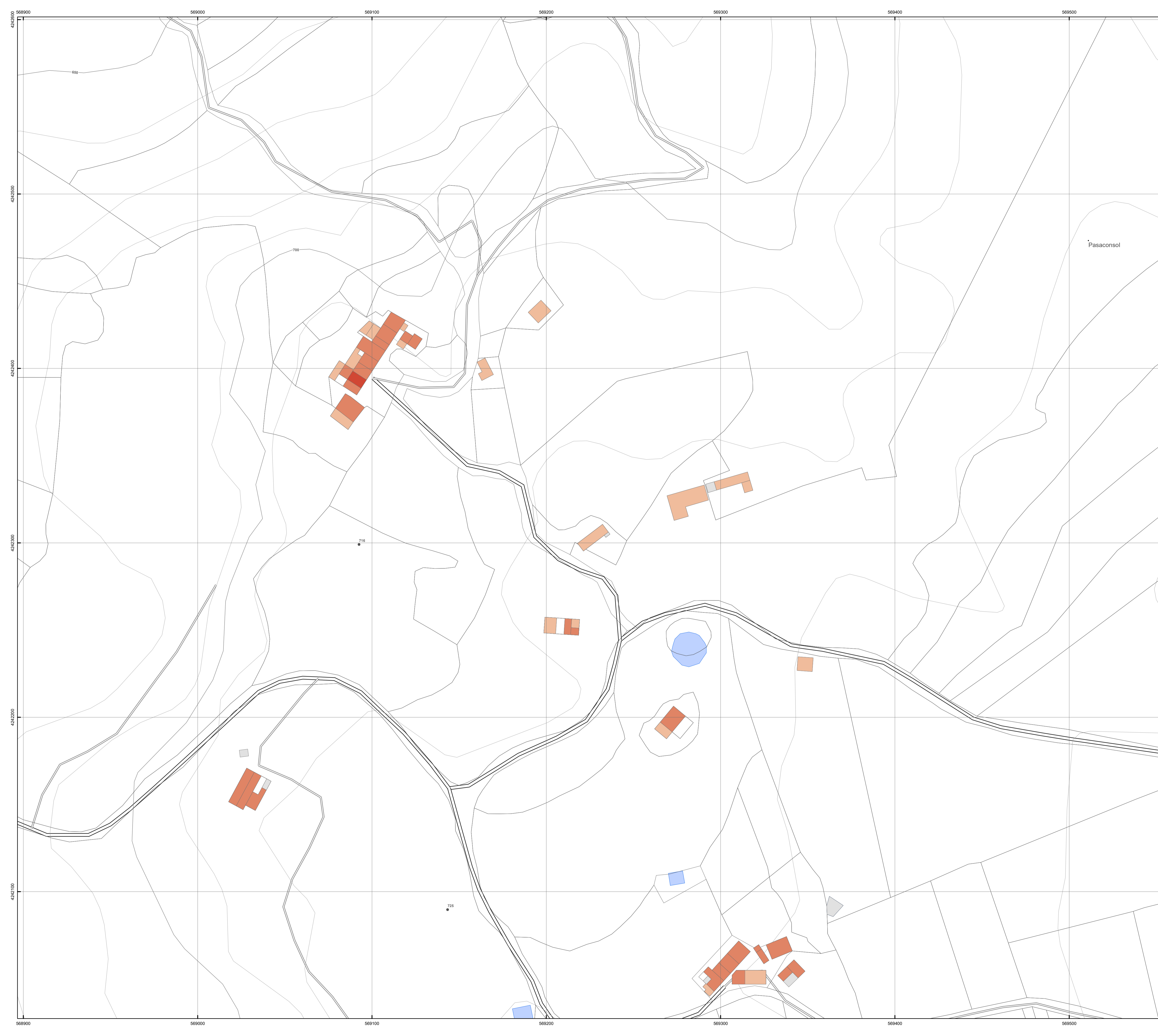


Equipo redactor:   
Magdalena Barreales, Javier Ruiz  
Ingeniero de C.C.P. Dº Arquitecto

Dirección Técnica (redactores):



Rubén Fernández Alvaro, Arduro Arduro  
Arquitecto Arquitecto



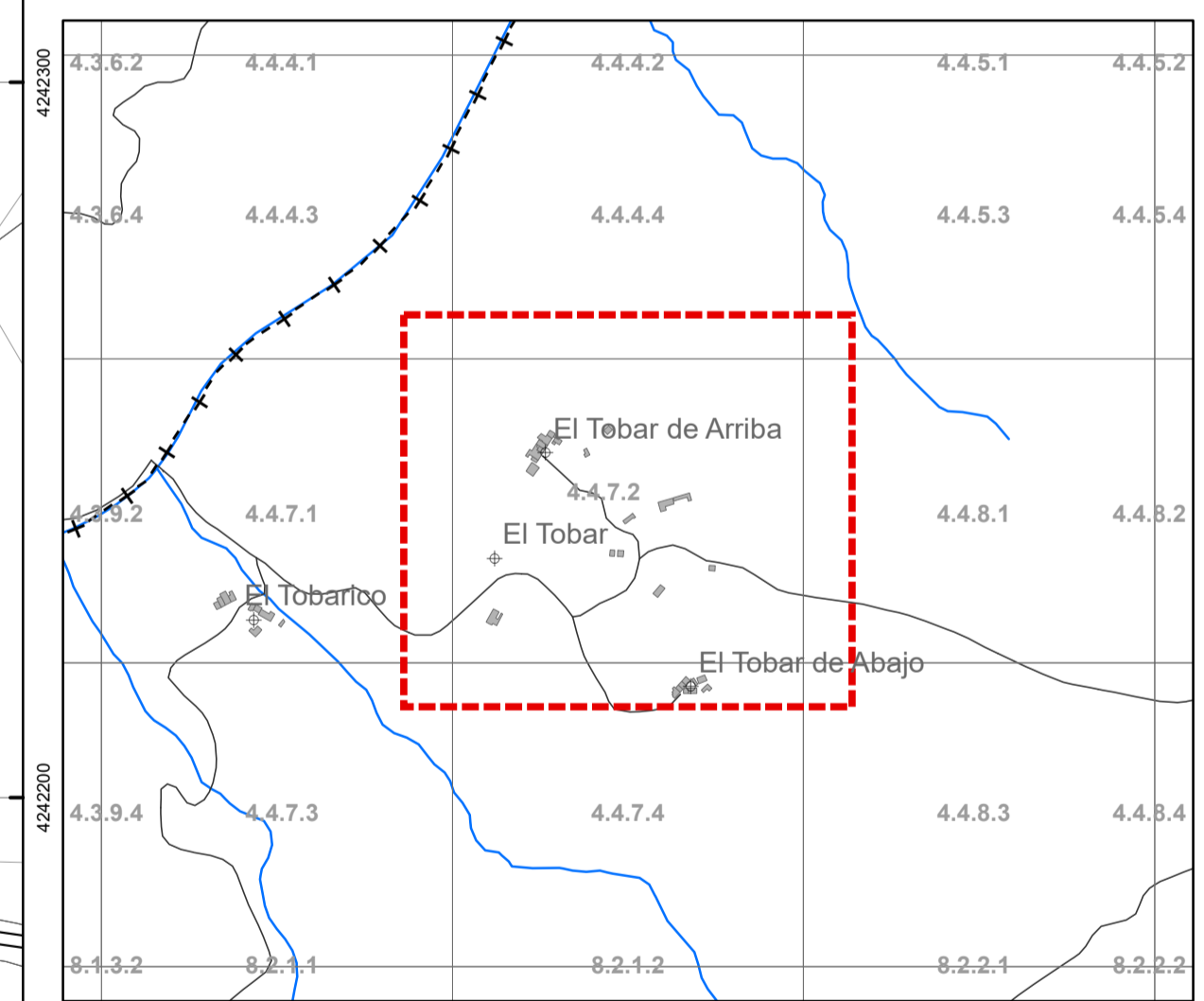
### LEYENDA

**ALTURAS SEGÚN REGISTRO CATASTRAL**

- SUELOS O CONSTRUCCIONES BAJO RASANTE
- 1 ALTURA
- 2 ALTURAS
- 3 ALTURAS
- 4 ALTURAS

**CODIFICACIÓN DE ALTURAS REGISTRO CATASTRAL**

CÓDIGO	DESCRIPCIÓN
I-II...	Volúmenes bajo rasante (1, 2 alturas)
IJIII...	Volúmenes sobre rasante (1, 2 alturas)
B	Balcón
T	Tribuna (balcón techado)
TZA	Terraza
POR	Porche
SOP	Soportal
PE	Pasaje
MAR	Marquesina
P	Patio
CO	Cobertizo
EPT	Entrepantalla
SS	Semisótano
ALT	Atiello
PI	Piscina
TEN	Pista de Tenis
ETQ	Estanque
SILO	Silo
SUELO	Suelo vacante, sin construir.
PRG	Pérgola
DEP	Depósito
ESC	Escalera
TRF	Transformador
J	Jardín
YD	Jardín que se valora
FUT	Campo de Fútbol
VOL	Voladizo
ZD	Zona Deportiva
RUINA	Ruinas
CONS	En construcción
PRESA	Cuerpo de presa en embalses
ZBE	Balsas y estanques que se valoran
ZPAV	Obras de urbanización interior



**PLAN DE ORDENACIÓN MUNICIPAL DE LETUR (ALBACETE)**

**DOCUMENTO TÉCNICO**

**Intensidad de la edificación y alturas**

La Dehesa - El Tobar

# I-14.20

Hoja nº 4.4.7.2

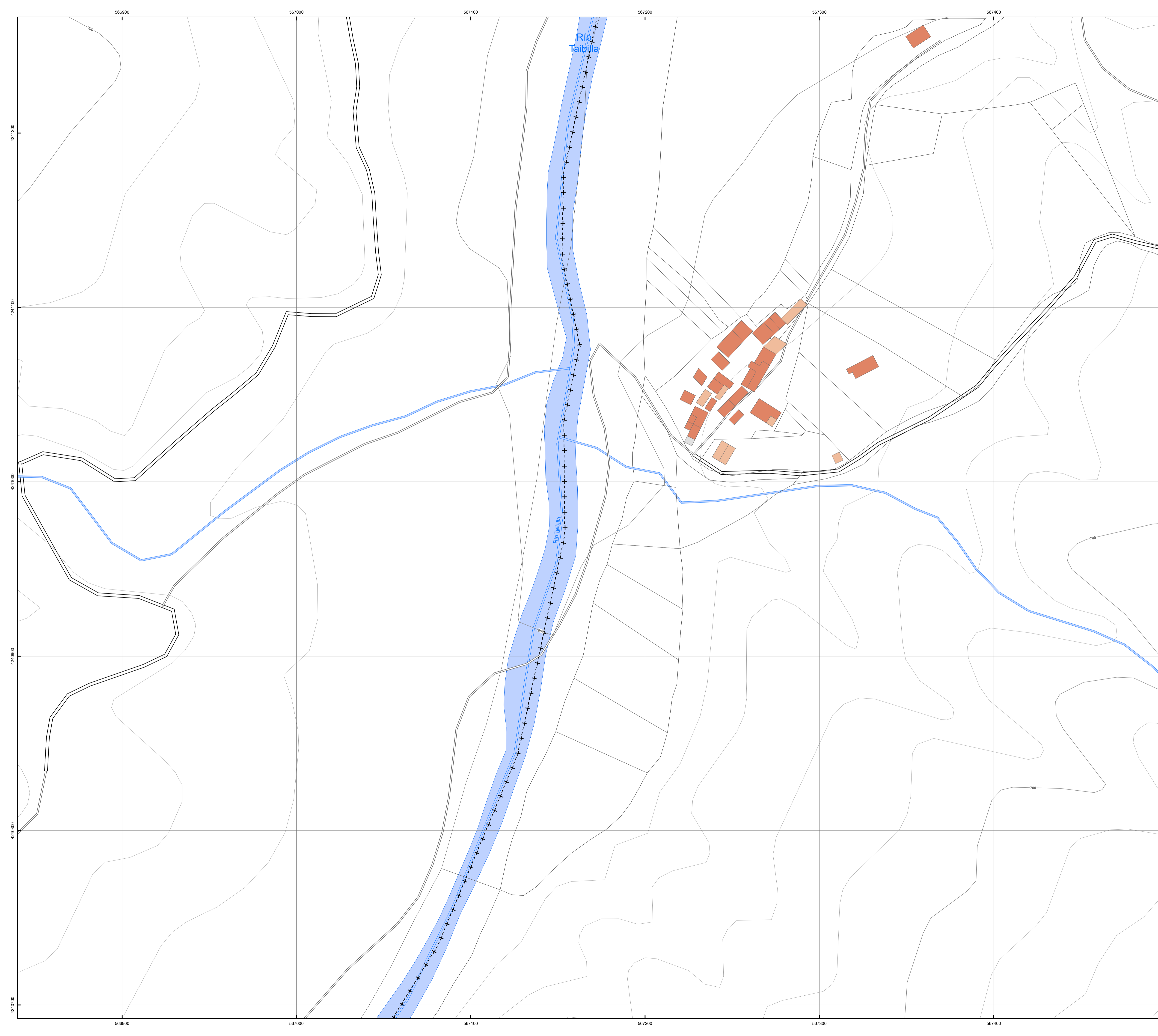
FEBRERO 2023 Escala: 1:1.000

Sistema de coordenadas: ETRS 1989 UTM Zone 30N Transverse Mercator

Promotor: Ayuntamiento de Letur

Equipo redactor:

Dirección Técnica (redactores):



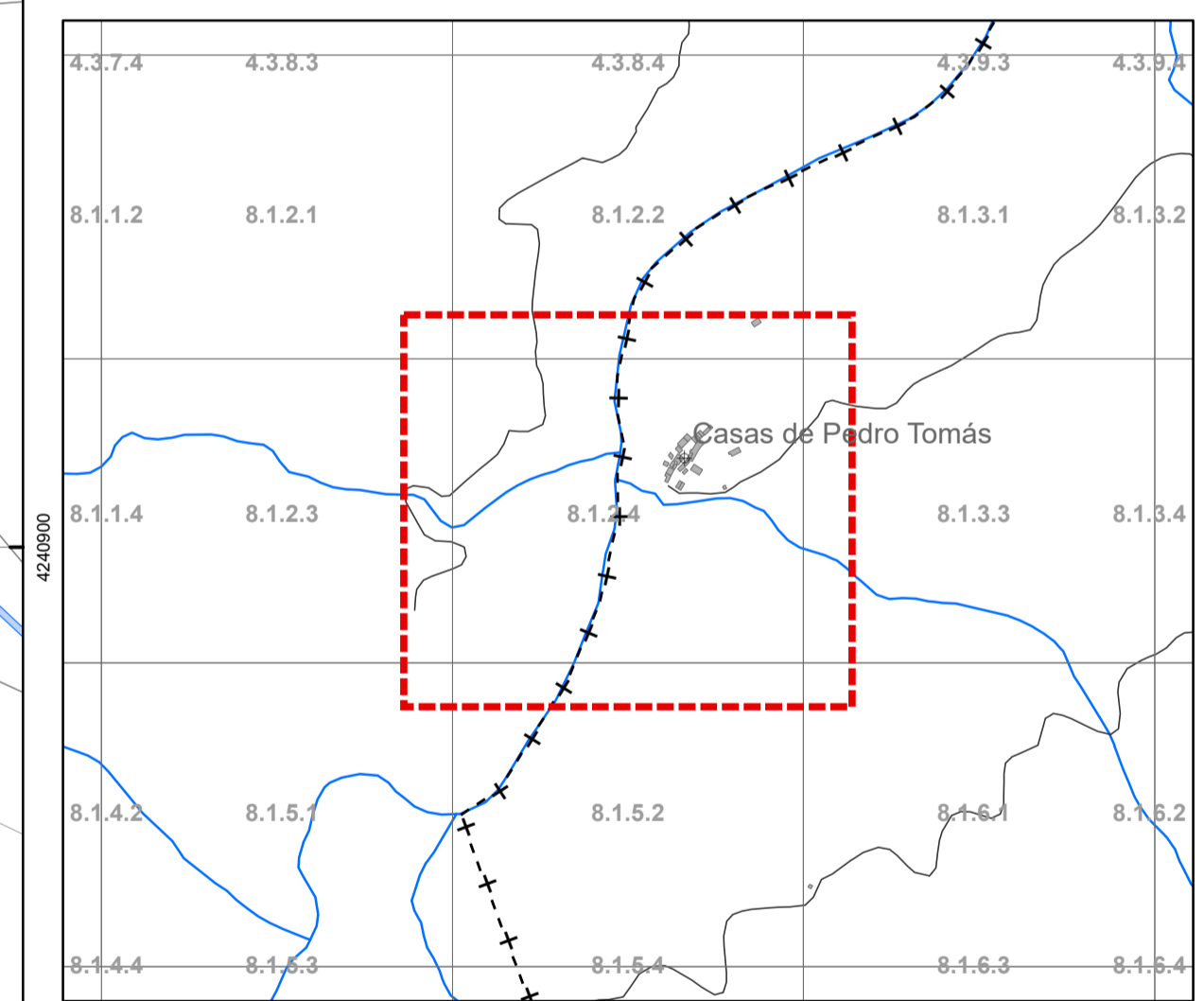
### LEYENDA

**ALTURAS SEGÚN REGISTRO CATASTRAL**

- SUELOS O CONSTRUCCIONES BAJO RASANTE
- 1 ALTURA
- 2 ALTURAS
- 3 ALTURAS
- 4 ALTURAS

**CODIFICACIÓN DE ALTURAS REGISTRO CATASTRAL**

CÓDIGO	DESCRIPCIÓN
I-II...	Volúmenes bajo rasante (1, 2 alturas)
IJJII...	Volúmenes sobre rasante (1, 2 alturas)
B	Balcón
T	Tribuna (balcón techado)
TZA	Terraza
POR	Porche
SOP	Soportal
P.E	Pasaje
MAR	Marquesina
P	Patio
CO	Cobertizo
EPT	Entrepantana
SS	Semisótano
ALT	Atiello
PI	Piscina
TEN	Pista de Tenis
ETQ	Estanque
SILO	Silo
SUELO	Suelo vacante, sin construir.
PRG	Pérgola
DEP	Depósito
ESC	Escalera
TRF	Transformador
J	Jardín
Y.D	Jardín que se valora
FUT	Campo de Fútbol
VOL	Voladizo
ZD	Zona Deportiva
RUINA	Ruinas
CONS	En construcción
PRESA	Cuerpo de presa en embalses
ZBE	Balsas y estanques que se valoran
ZPAV	Obras de urbanización interior



**PLAN DE ORDENACIÓN MUNICIPAL DE LETUR (ALBACETE)**

**DOCUMENTO TÉCNICO**

**Intensidad de la edificación y alturas**

La Dehesa - Casas de Pedro Tomás

# I-14.21

Hoja nº 8.1.2.4

FEBRERO 2023 Escala: 1:1.000

Sistema de coordenadas: ETRS 1989 UTM Zone 30N Transverse Mercator

Promotor: Ayuntamiento de Letur

Equipo redactor:   
 Magdalena Barreal, Javier Ruiz,   
 Ingeniero de C.C.P. Dº Arquitecto

Dirección Técnica (redactores):

Rubén Fernández Alvaro,   
 Arquitecto



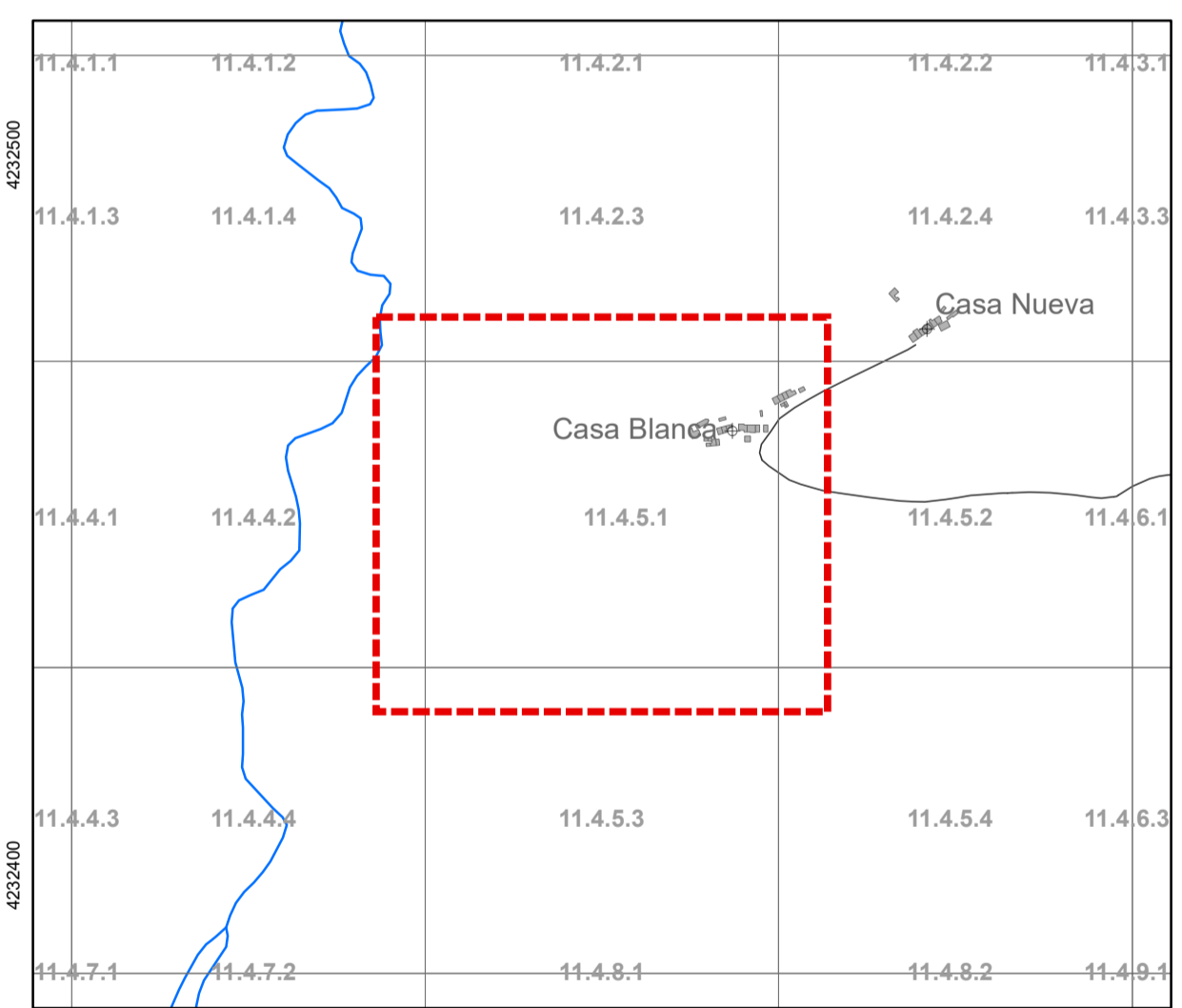
### LEYENDA

#### ALTURAS SEGÚN REGISTRO CATASTRAL

- SUELOS O CONSTRUCCIONES BAJO RASANTE
- 1 ALTURA
- 2 ALTURAS
- 3 ALTURAS
- 4 ALTURAS

#### CODIFICACIÓN DE ALTURAS REGISTRO CATASTRAL

CÓDIGO	DESCRIPCIÓN
I,II...	Volúmenes bajo rasante (1, 2 alturas)
I,II,III...	Volúmenes sobre rasante (1, 2 alturas)
B	Balcón
T	Tribuna (balcón techado)
TZA	Terraza
POR	Porche
SOP	Soportal
PE	Pasaje
MAR	Marquesina
P	Patio
CO	Coberizo
EPT	Entreplanta
SS	Semisótano
ALT	Atiello
PI	Piscina
TEN	Pista de Tenis
ETQ	Estanque
SILO	Silo
SUELO	Suelo vacante, sin construir.
PRG	Pérgola
DEP	Depósito
ESC	Escalera
TRF	Transformador
J	Jardín
YD	Jardín que se valora
FUT	Campo de Fútbol
VOL	Voladizo
ZD	Zona Deportiva
RUINA	Ruinas
CONS	En construcción
PRESA	Cuerpo de presa en embalses
ZBE	Balsas y estanques que se valoran
ZPAV	Obras de urbanización interior



**PLAN DE ORDENACIÓN MUNICIPAL DE LETUR (ALBACETE)**

**DOCUMENTO TÉCNICO**

## Intensidad de la edificación y alturas

### La Sierra - Casa Blanca

# I-14.22

## Hoja nº 11.4.5.1

FEBRERO 2023 Escala: 1:1.000

0 12.5 25 50 75 100 Metros

Sistema de coordenadas: ETRS 1989 UTM Zone 30N/Transverse Mercator

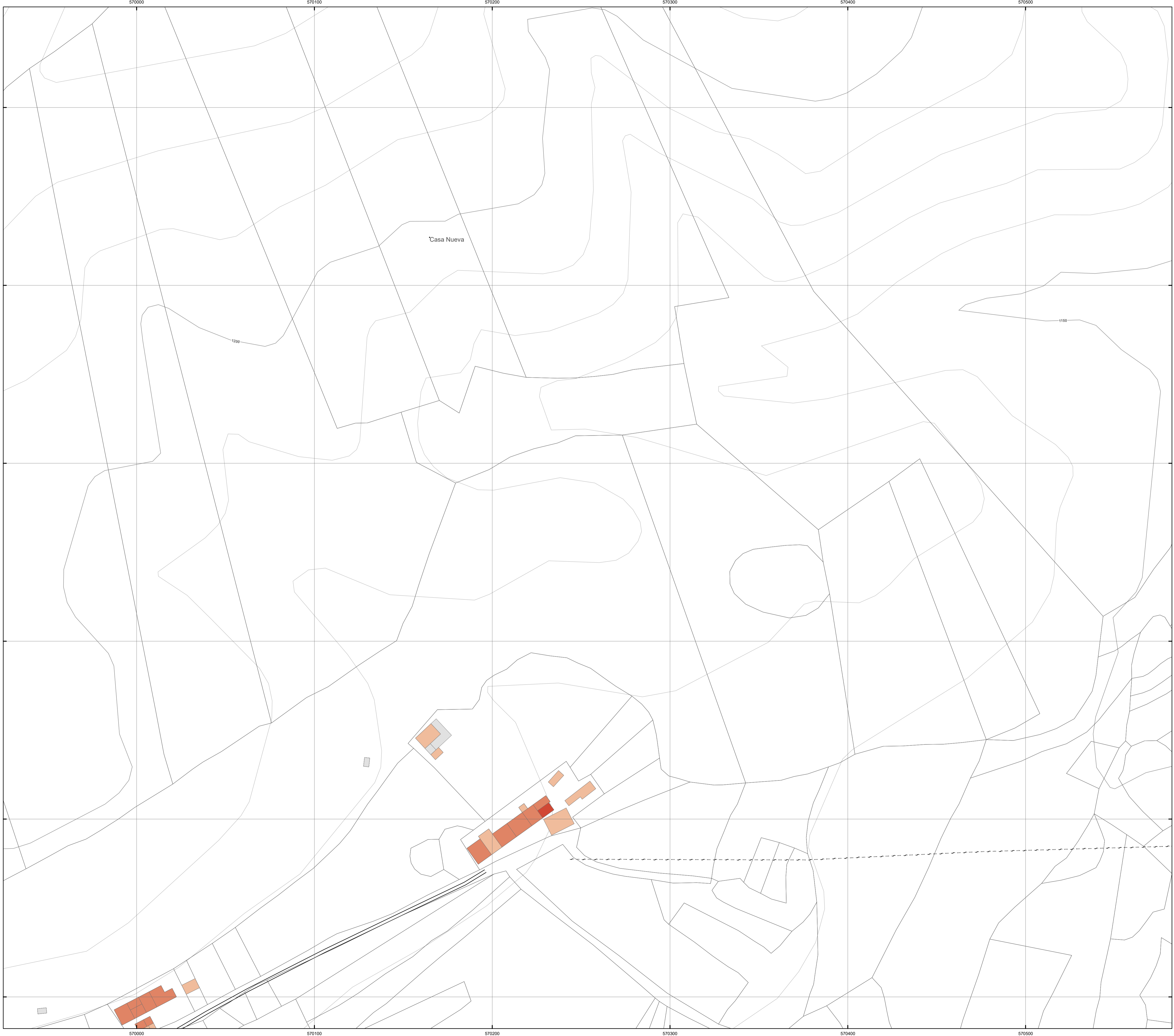
Promotor: Ayuntamiento de Letur

Equipo redactor: omicron ingeniería

Dirección Técnica (redactores):

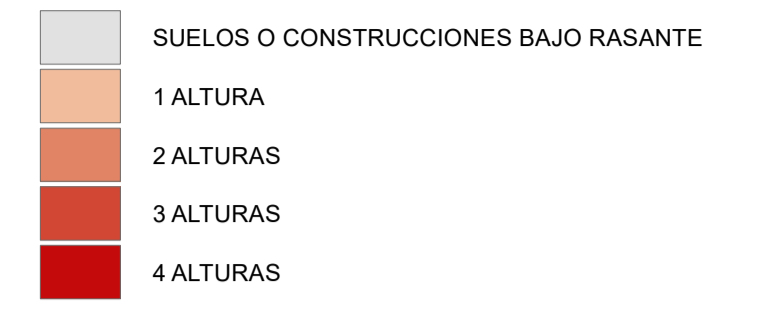
Rubén Fernández Alvaro Ardra  
Ingeniero de C.C.P. Dº Arquitecto

Javier Ruiz  
Arquitecto



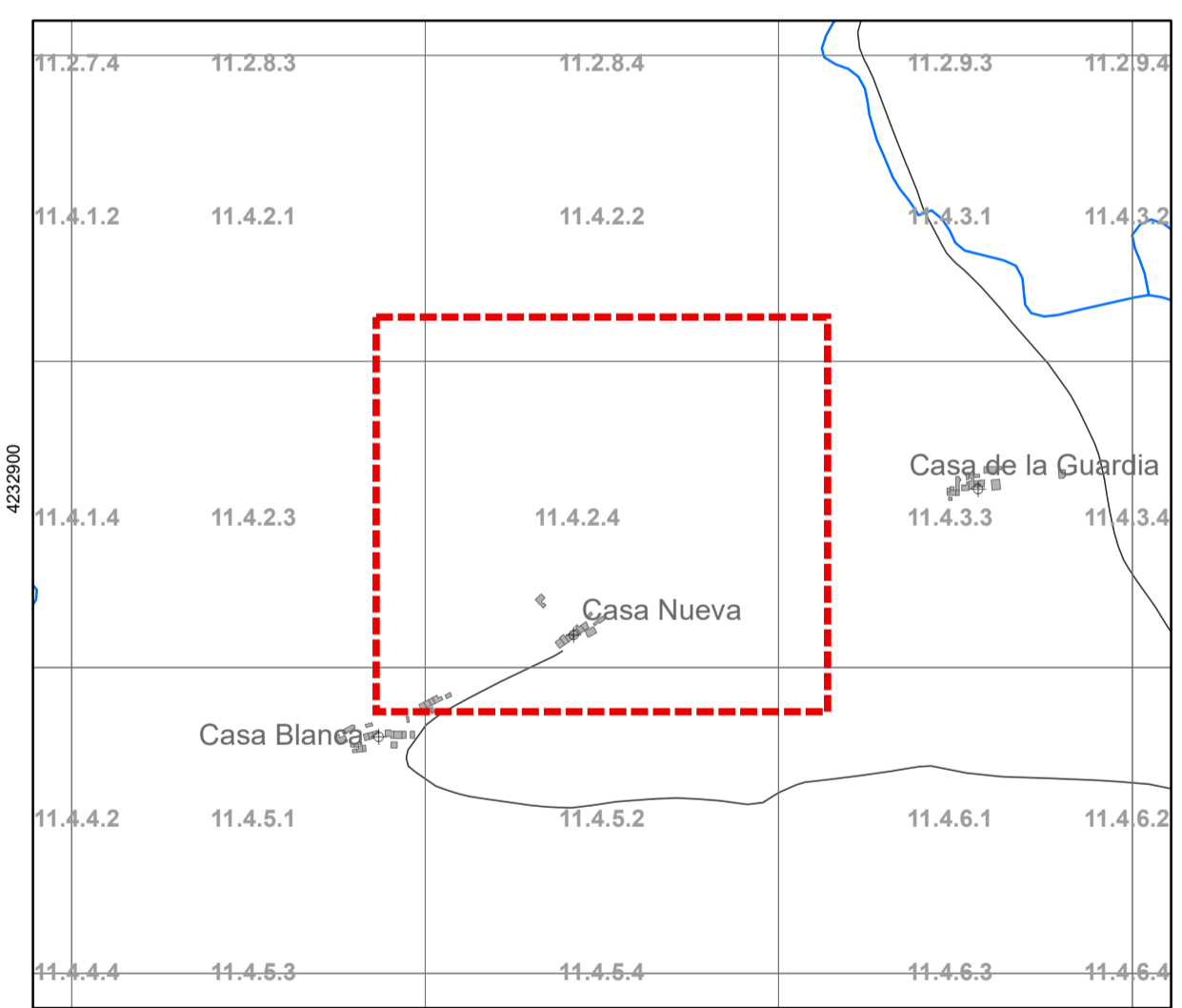
## LEYENDA

### ALTURAS SEGÚN REGISTRO CATASTRAL



### CODIFICACIÓN DE ALTURAS REGISTRO CATASTRAL

CÓDIGO	DESCRIPCIÓN
I..II..	Volúmenes bajo rasante (1, 2 alturas)
IJ..III..	Volúmenes sobre rasante (1, 2 alturas)
B	Balcón
T	Tribuna (balcón techado)
TZA	Terraza
POR	Porche
SOP	Soportal
P.E	Pasaje
MAR	Marquesina
P	Patio
CO	Coberizo
EPT	Entreplanta
SS	Semisótano
ALT	Atiello
PI	Piscina
TEN	Pista de Tenis
ETQ	Estanque
SILO	Silo
SUELO	Suelo vacante, sin construir.
PRG	Pérgola
DEP	Depósito
ESC	Escalera
TRF	Transformador
J	Jardín
Y.D	Jardín que se valora
FUT	Campo de Fútbol
VOL	Voladizo
ZD	Zona Deportiva
RUINA	Ruinas
CONS	En construcción
PRESA	Cuerpo de presa en embalses
ZBE	Balsas y estanques que se valoran
ZPAV	Obras de urbanización interior



## PLAN DE ORDENACIÓN MUNICIPAL DE LETUR (ALBACETE)

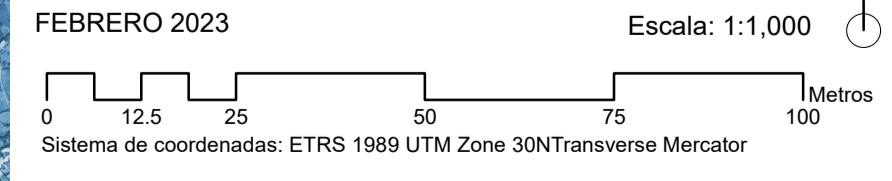
### DOCUMENTO TÉCNICO

**Intensidad de la edificación y alturas**

La Sierra - Casa Nueva

# I-14.23

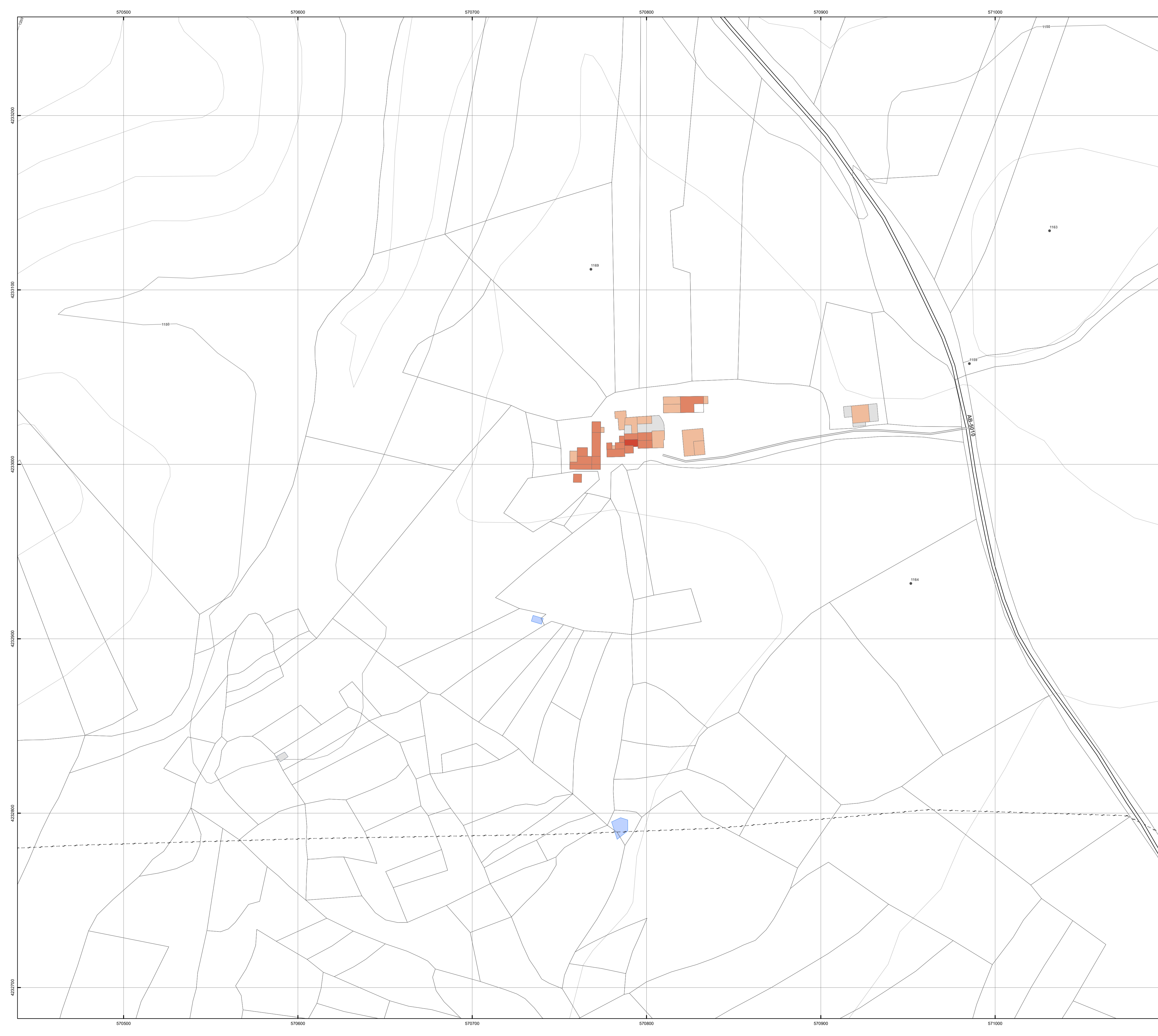
Hoja nº 11.4.2.4



Promotor: Ayuntamiento de Letur

Equipo redactor: omicron ingeniería

Dirección Técnica (redactores): Rubén Fernández Alvaro Arduro Arquitecto



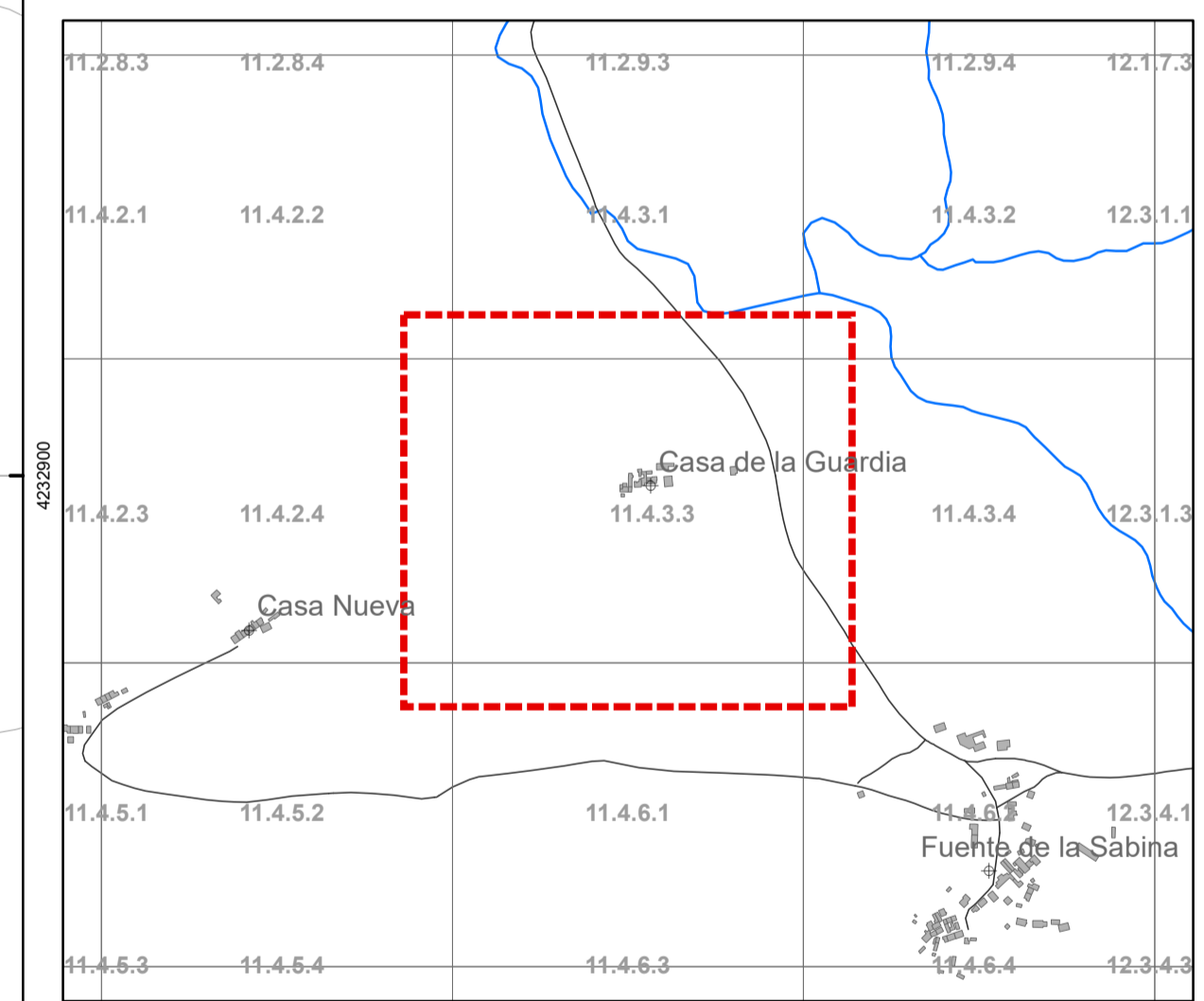
### LEYENDA

**ALTURAS SEGÚN REGISTRO CATASTRAL**

- SUELOS O CONSTRUCCIONES BAJO RASANTE
- 1 ALTURA
- 2 ALTURAS
- 3 ALTURAS
- 4 ALTURAS

**CODIFICACIÓN DE ALTURAS REGISTRO CATASTRAL**

CÓDIGO	DESCRIPCIÓN
I-II...	Volúmenes bajo rasante (1, 2 alturas)
IJJII...	Volúmenes sobre rasante (1, 2 alturas)
B	Balcón
T	Tribuna (balcón techado)
TZA	Terraza
POR	Porche
SOP	Soporal
PE	Pasaje
MAR	Marquesina
P	Patio
CO	Coberizo
EPT	Entrepilata
SS	Semisótano
ALT	Atiello
PI	Piscina
TEN	Pista de Tenis
ETQ	Estanque
SILO	Silo
SUELO	Suelo vacante, sin construir.
PRG	Pérgola
DEP	Depósito
ESC	Escalera
TRF	Transformador
J	Jardín
YD	Jardín que se valora
FUT	Campo de Fútbol
VOL	Voladizo
ZD	Zona Deportiva
RUINA	Ruinas
CONS	En construcción
PRESA	Cuerpo de presa en embalses
ZBE	Balsas y estanques que se valoran
ZPAV	Obras de urbanización interior



**PLAN DE ORDENACIÓN MUNICIPAL DE LETUR (ALBACETE)**

**DOCUMENTO TÉCNICO**

**Intensidad de la edificación y alturas**

La Sierra - Casa de la Guardia

**I-14.24**

Hoja nº 11.4.3.3

FEBRERO 2023 Escala: 1:1.000

0 12.5 25 50 75 100 Metros

Sistema de coordenadas: ETRS 1989 UTM Zone 30N/Transverse Mercator

Promotor: Ayuntamiento de Letur

Equipo redactor:

Dirección Técnica (redactores):





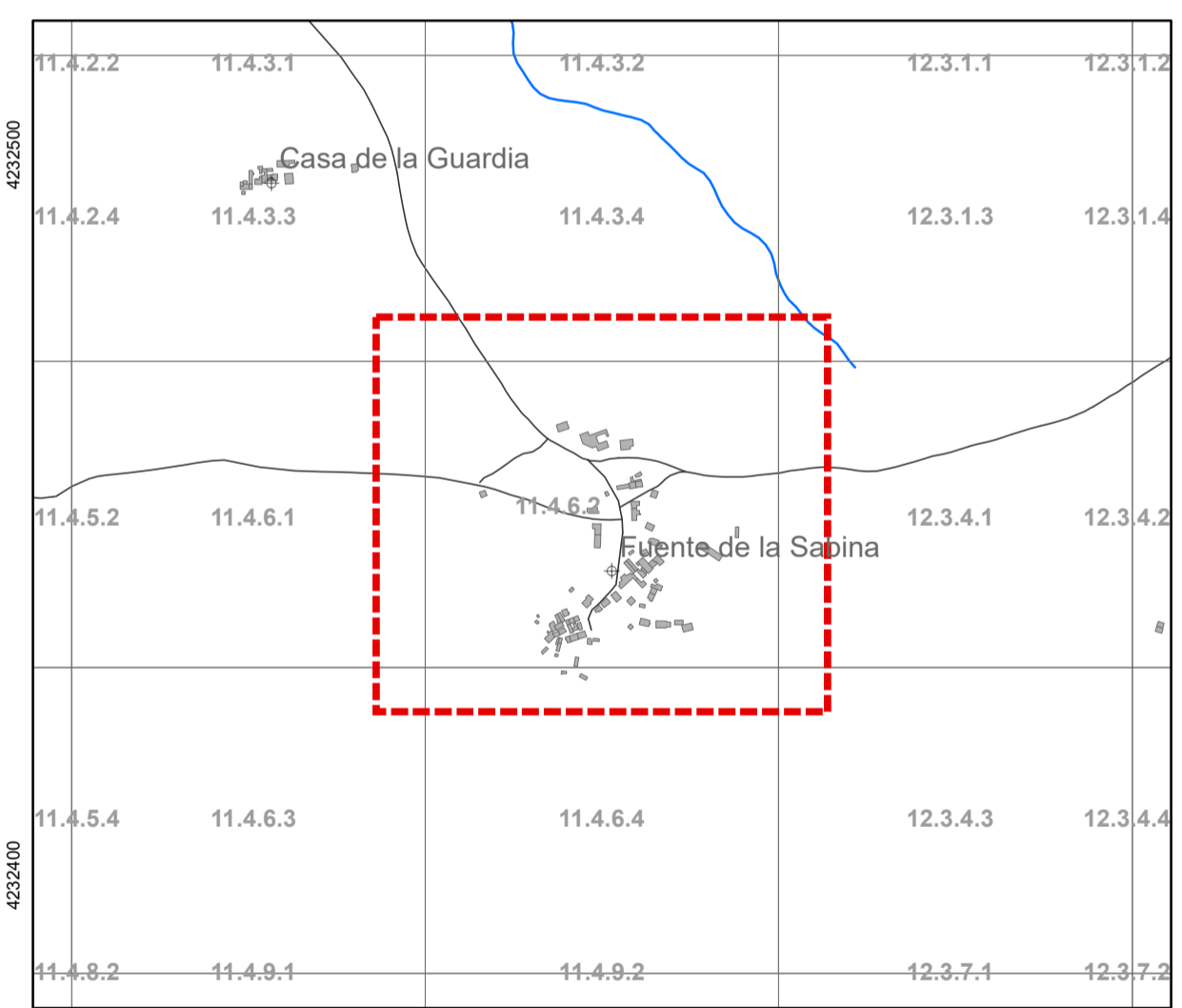
### LEYENDA

**ALTURAS SEGÚN REGISTRO CATASTRAL**

- SUELOS O CONSTRUCCIONES BAJO RASANTE
- 1 ALTURA
- 2 ALTURAS
- 3 ALTURAS
- 4 ALTURAS

**CODIFICACIÓN DE ALTURAS REGISTRO CATASTRAL**

CÓDIGO	DESCRIPCIÓN
I-II...	Volúmenes bajo rasante (1, 2 alturas)
IJJJ...	Volúmenes sobre rasante (1, 2 alturas)
B	Balcón
T	Tribuna (balcón techado)
TZA	Terraza
POR	Porche
SOP	Soportal
PE	Pasaje
MAR	Marquesina
P	Patio
CO	Cobertizo
EPT	Entrepantalla
SS	Semisótano
ALT	Atiello
PI	Piscina
TEN	Pista de Tenis
ETQ	Estanque
SILO	Silo
SUELO	Suelo vacante, sin construir.
PRG	Pérgola
DEP	Depósito
ESC	Escalera
TRF	Transformador
J	Jardín
YD	Jardín que se valora
FUT	Campo de Fútbol
VOL	Voladizo
ZD	Zona Deportiva
RUINA	Ruinas
CONS	En construcción
PRESA	Cuerpo de presa en embalses
ZBE	Balsas y estanques que se valoran
ZPAV	Obras de urbanización interior



**PLAN DE ORDENACIÓN MUNICIPAL DE LETUR (ALBACETE)**  
DOCUMENTO TÉCNICO

## Intensidad de la edificación y alturas

### La Sierra - Fuente de la Sabina

# I-14.25

## Hoja nº 11.4.6.2

FEBRERO 2023 Escala: 1:1.000

Sistema de coordenadas: ETRS 1989 UTM Zone 30N Transverse Mercator

Promotor: 	Equipo redactor: 	Dirección Técnica (redactores): 
---------------	----------------------	-------------------------------------