

### LEYENDA

**LÍMITES ADMINISTRATIVOS**

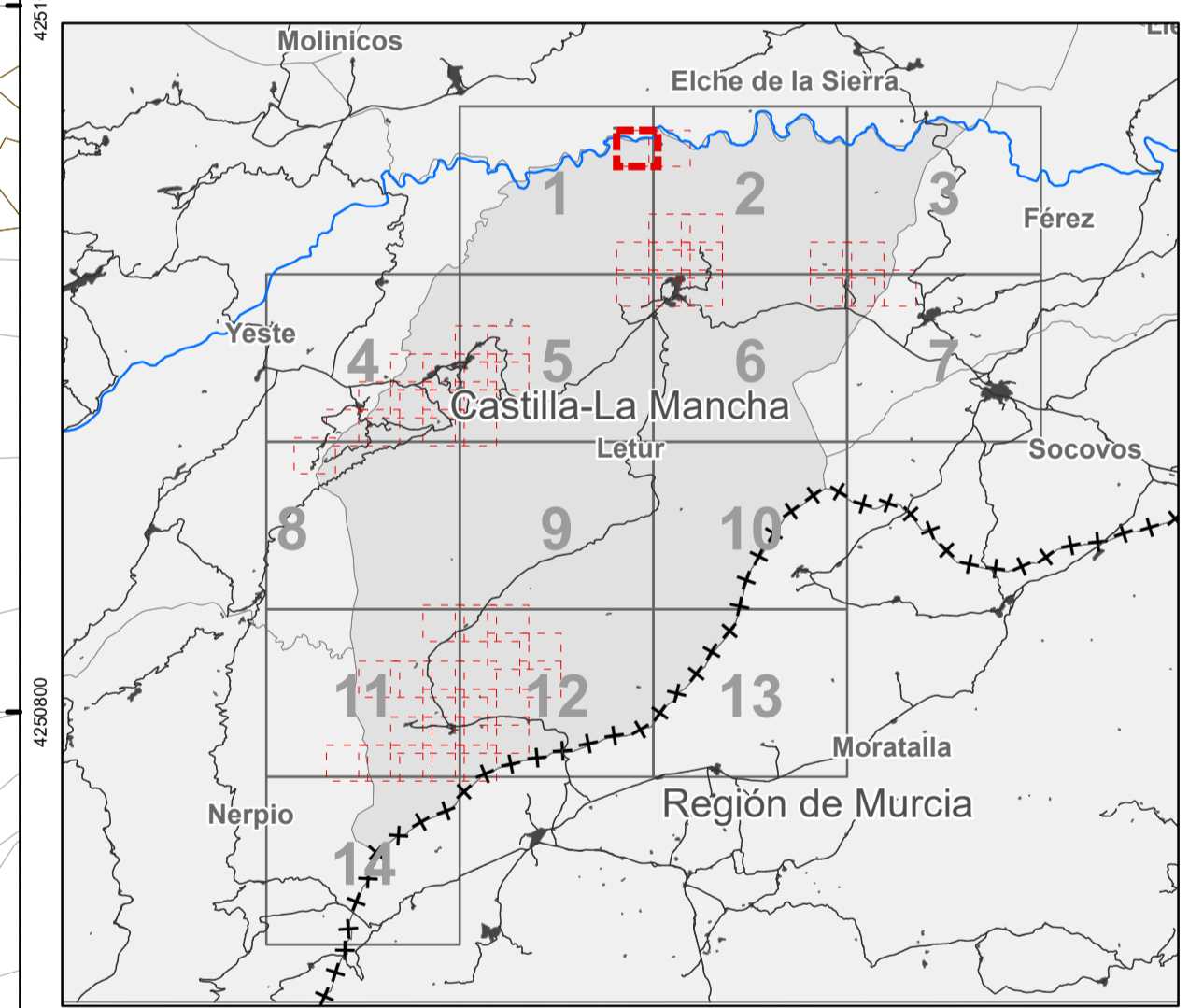
- +++++ Límite comunidad autónoma
- +--+--+ Límite provincial
- +---+--- Límite municipal

**CARTOGRAFÍA CATASTRAL**

- Construcciones (Catastro de rústica)
- Parcelas (Catastro de rústica)
- Polígonos (Catastro de rústica)
- Construcciones (Catastro de urbana)
- Ámbitos delimitados como suelo urbano (Catastro)

**CATÁLOGO DE BIENES MUNICIPALES**

- Parcelas de titularidad municipal



**PLAN DE ORDENACIÓN MUNICIPAL DE LETUR (ALBACETE)**  
DOCUMENTO TÉCNICO

**Estado actual del municipio**  
**Catastro de Rústica (detalle)**

**I-02.b.1**  
Hoja nº 1.2.6.0

FEBRERO 2023 Escala: 1:2.000

0 25 50 100 150 200 metros  
Sistema de coordenadas: ETRS 1989 UTM Zone 30N Transverse Mercator

Promotor: Ayuntamiento de Letur  
Equipo redactor: Omicron Arquepro  
Dirección Técnica (redactores): Magdalena Barreales, Javier Ruiz, Rubén Fernández, Álvaro Andara  
Ingeniero de C.C.P., D.º Arquitecto, Arquitecto, Arquitecto





### LEYENDA

**LÍMITES ADMINISTRATIVOS**

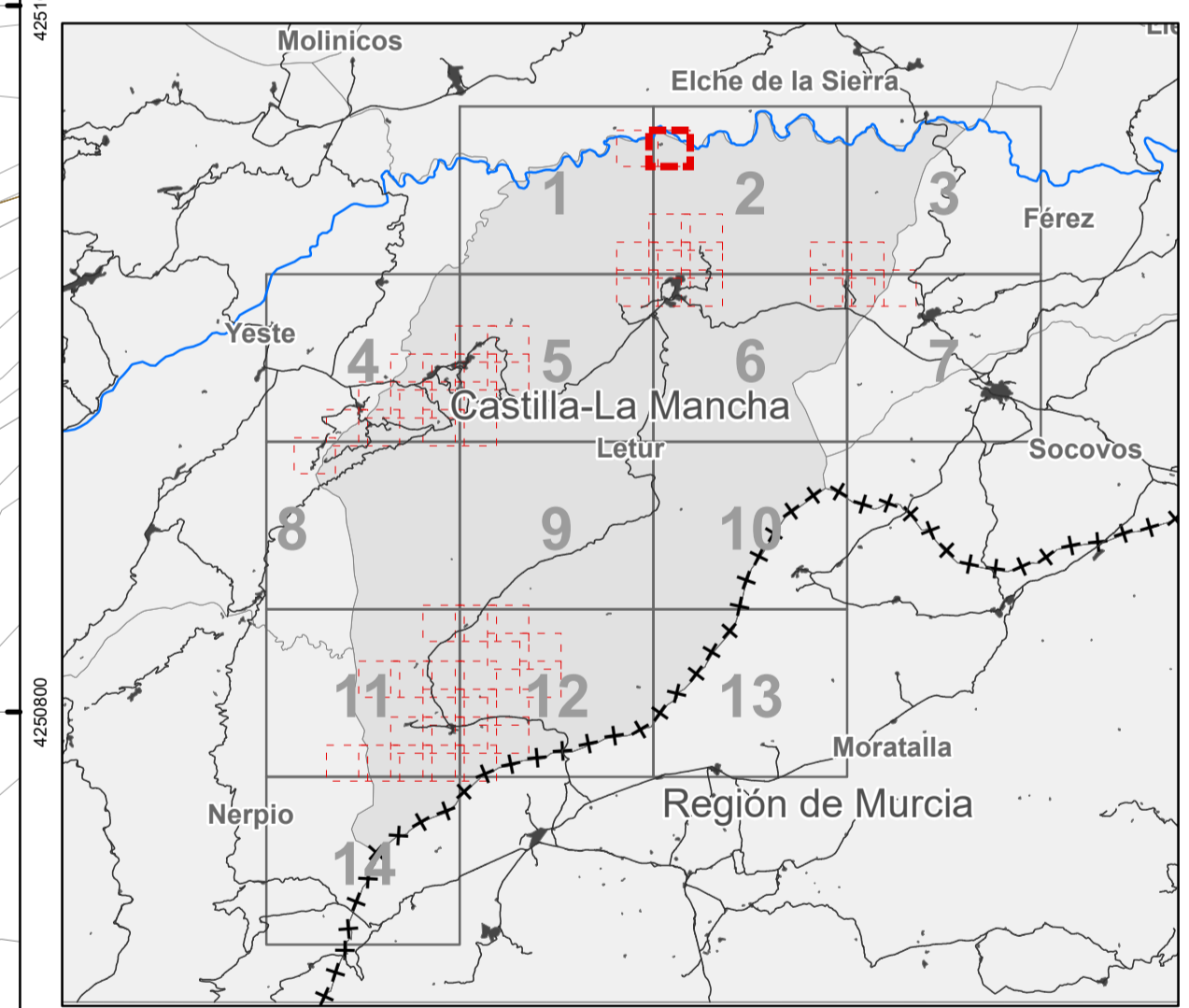
- +++++ Límite comunidad autónoma
- +--+--+ Límite provincial
- +---+--- Límite municipal

**CARTOGRAFÍA CATASTRAL**

- Construcciones (Catastro de rústica)
- Parcelas (Catastro de rústica)
- Polígonos (Catastro de rústica)
- Construcciones (Catastro de urbana)
- Ámbitos delimitados como suelo urbano (Catastro)

**CATÁLOGO DE BIENES MUNICIPALES**

- Parcelas de titularidad municipal



**PLAN DE ORDENACIÓN MUNICIPAL DE LETUR (ALBACETE)**  
DOCUMENTO TÉCNICO

**Estado actual del municipio**  
**Catastro de Rústica (detalle)**

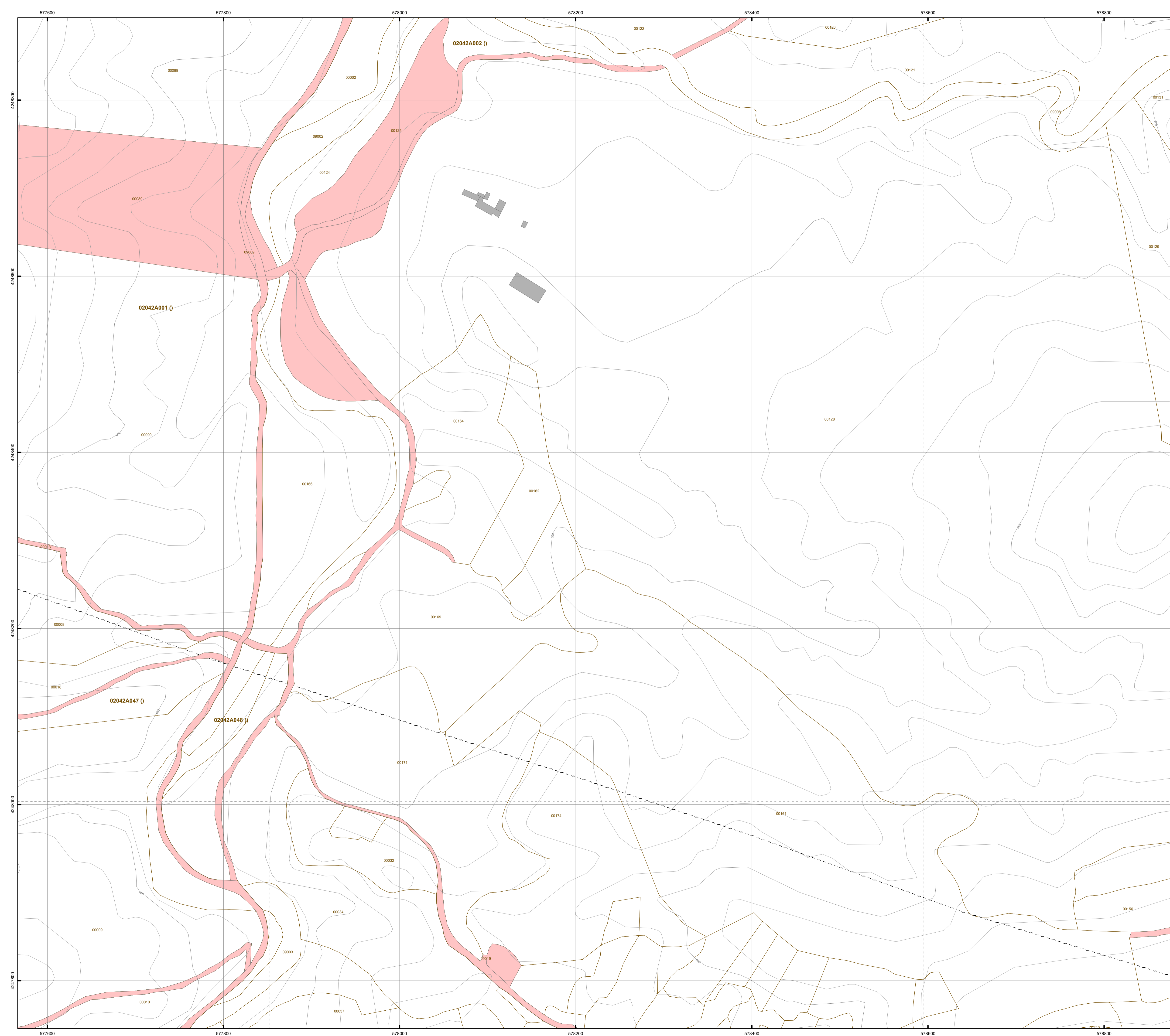
**I-02.b.2**  
Hoja nº 2.1.4.0

FEBRERO 2023 Escala: 1:2,000

Sistema de coordenadas: ETRS 1989 UTM Zone 30N Transverse Mercator

Promotor: Ayuntamiento de Letur Equipo redactor: Omicron Arneiro Dirección Técnica (redactores): Magdalena Barreal, Javier Ruiz, Rubén Fernández Añoro, Arduro





### LEYENDA

**LÍMITES ADMINISTRATIVOS**

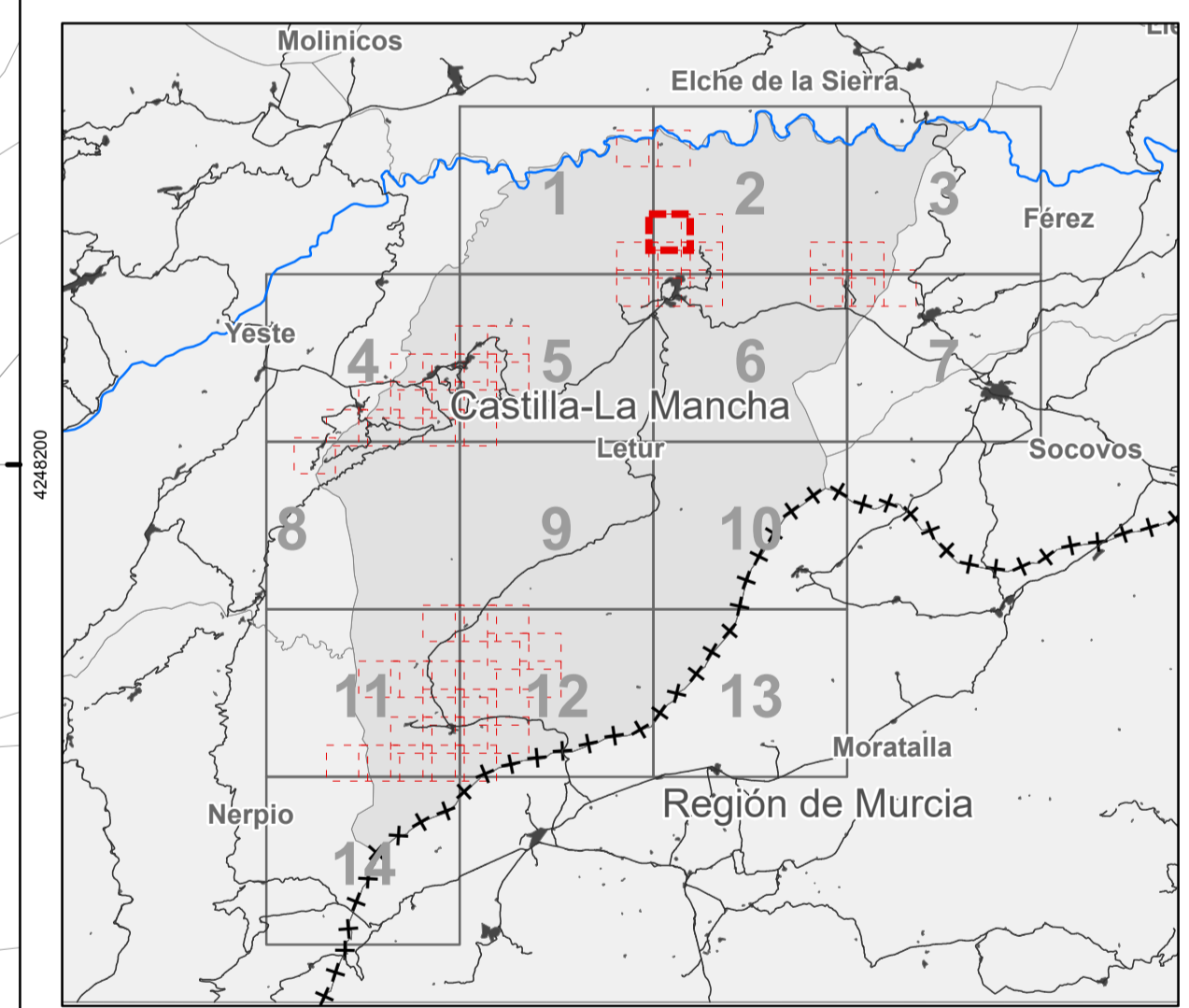
- +++++ Límite comunidad autónoma
- +-+-+ Límite provincial
- +---+ Límite municipal

**CARTOGRAFÍA CATASTRAL**

- Construcciones (Catastro de rústica)
- Parcelas (Catastro de rústica)
- Polígonos (Catastro de rústica)
- Construcciones (Catastro de urbana)
- Ámbitos delimitados como suelo urbano (Catastro)

**CATÁLOGO DE BIENES MUNICIPALES**

- Parcelas de titularidad municipal



**PLAN DE ORDENACIÓN MUNICIPAL DE LETUR (ALBACETE)**  
DOCUMENTO TÉCNICO

**Estado actual del municipio**  
**Catastro de Rústica (detalle)**

**I-02.b.3**  
Hoja nº 2.3.4.0

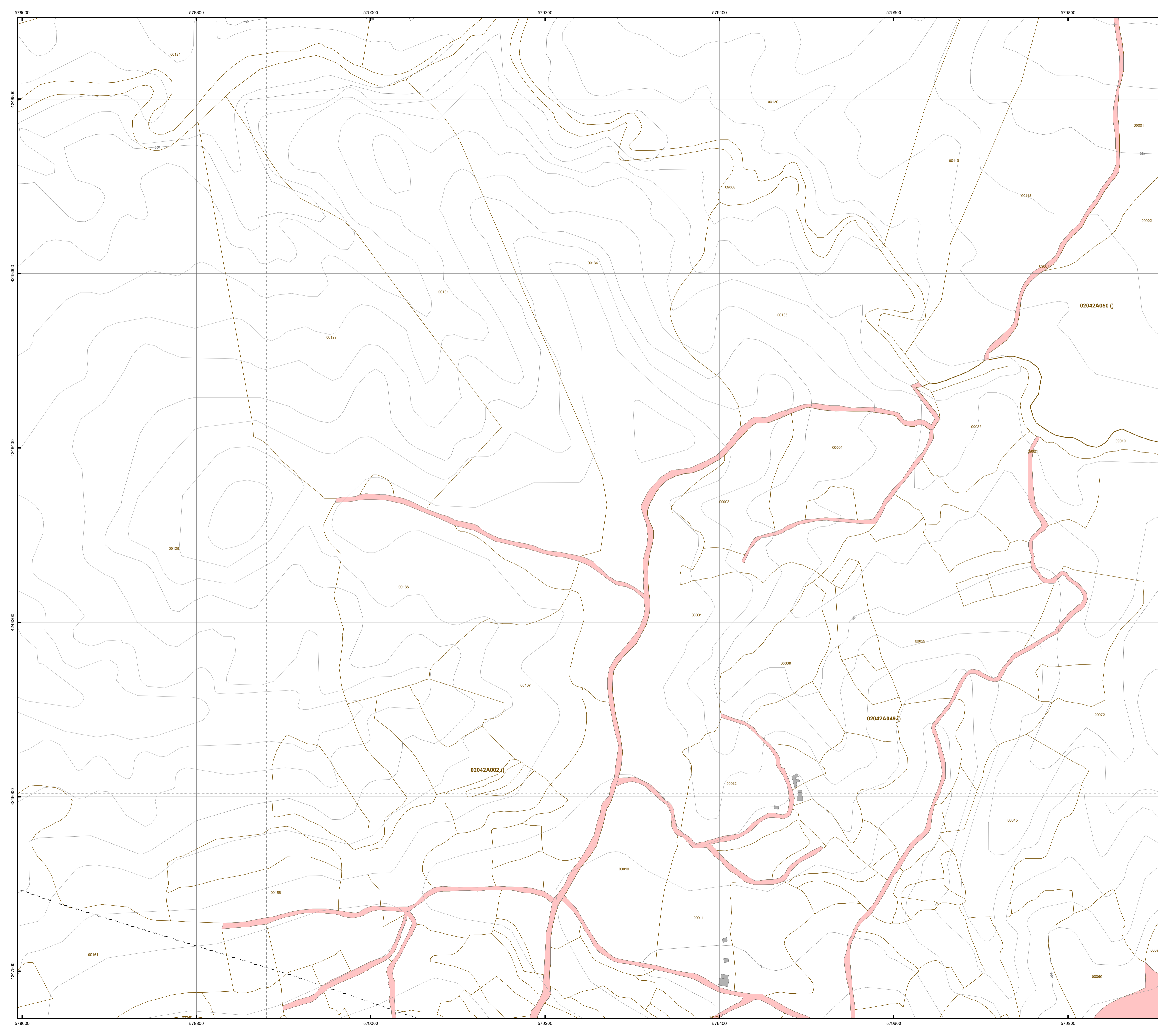
FEBRERO 2023 Escala: 1:2.000

0 25 50 100 150 200 metros  
Sistema de coordenadas: ETRS 1989 UTM Zone 30N Transverse Mercator

Promotor: Ayuntamiento de Letur Equipo redactor: Omicron Arneiro Dirección Técnica (redactores): Magdalena Barreales, Javier Ruiz, Rubén Fernández Aylaro Andara

Ingeniero de C.C.P. D. Arquitecto Arquitecto Arquitecto





### LEYENDA

**LÍMITES ADMINISTRATIVOS**

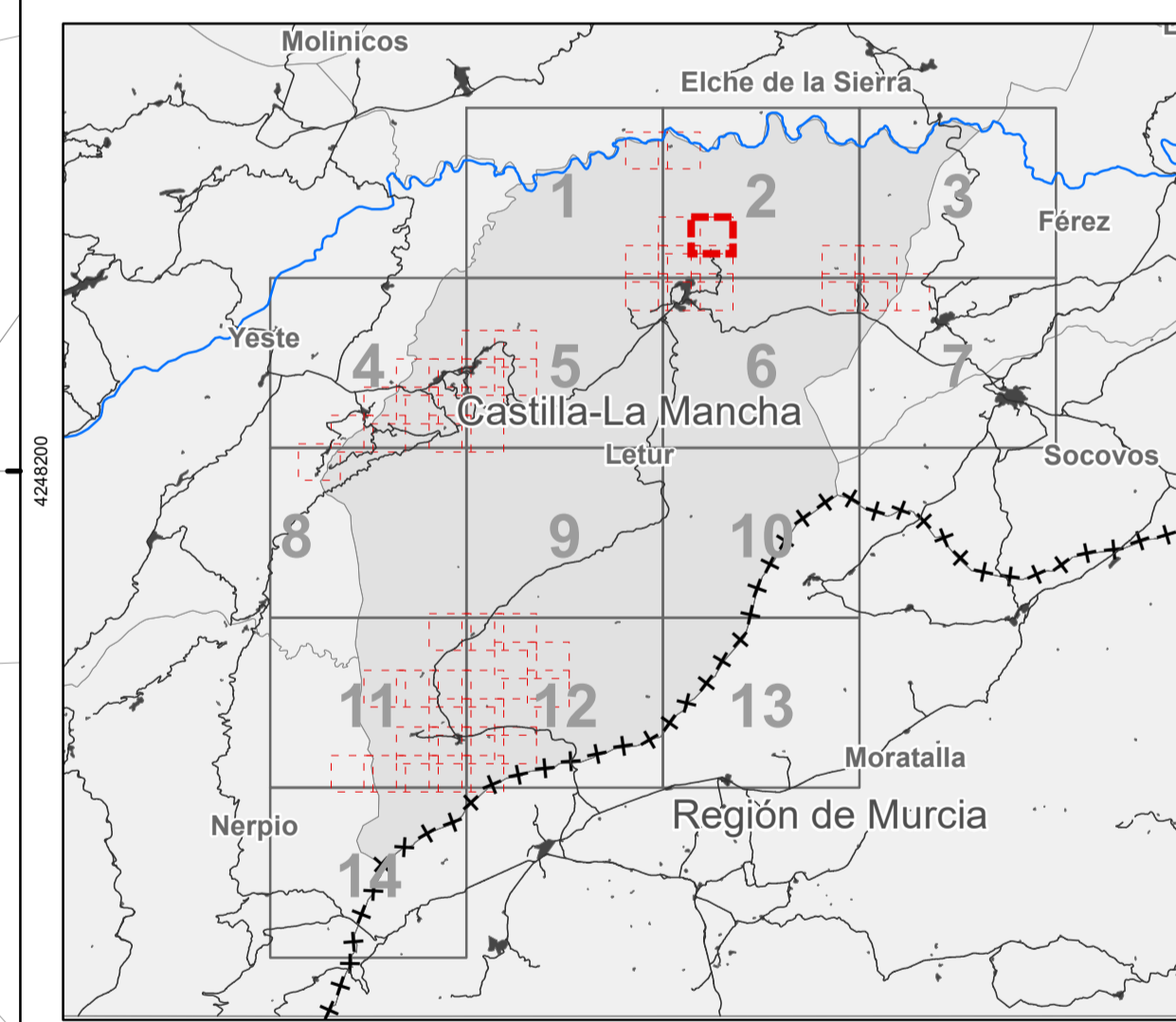
- ++++ Límite comunidad autónoma
- +-+--+ Límite provincial
- +---+--- Límite municipal

**CARTOGRAFÍA CATASTRAL**

- Construcciones (Catastro de rústica)
- Parcelas (Catastro de rústica)
- Polígonos (Catastro de rústica)
- Construcciones (Catastro de urbana)
- Ámbitos delimitados como suelo urbano (Catastro)

**CATÁLOGO DE BIENES MUNICIPALES**

- Parcelas de titularidad municipal



**PLAN DE ORDENACIÓN MUNICIPAL DE LETUR (ALBACETE)**  
DOCUMENTO TÉCNICO

**Estado actual del municipio**  
**Catastro de Rústica (detalle)**

**I-02.b.4**  
Hoja nº 2.3.5.0

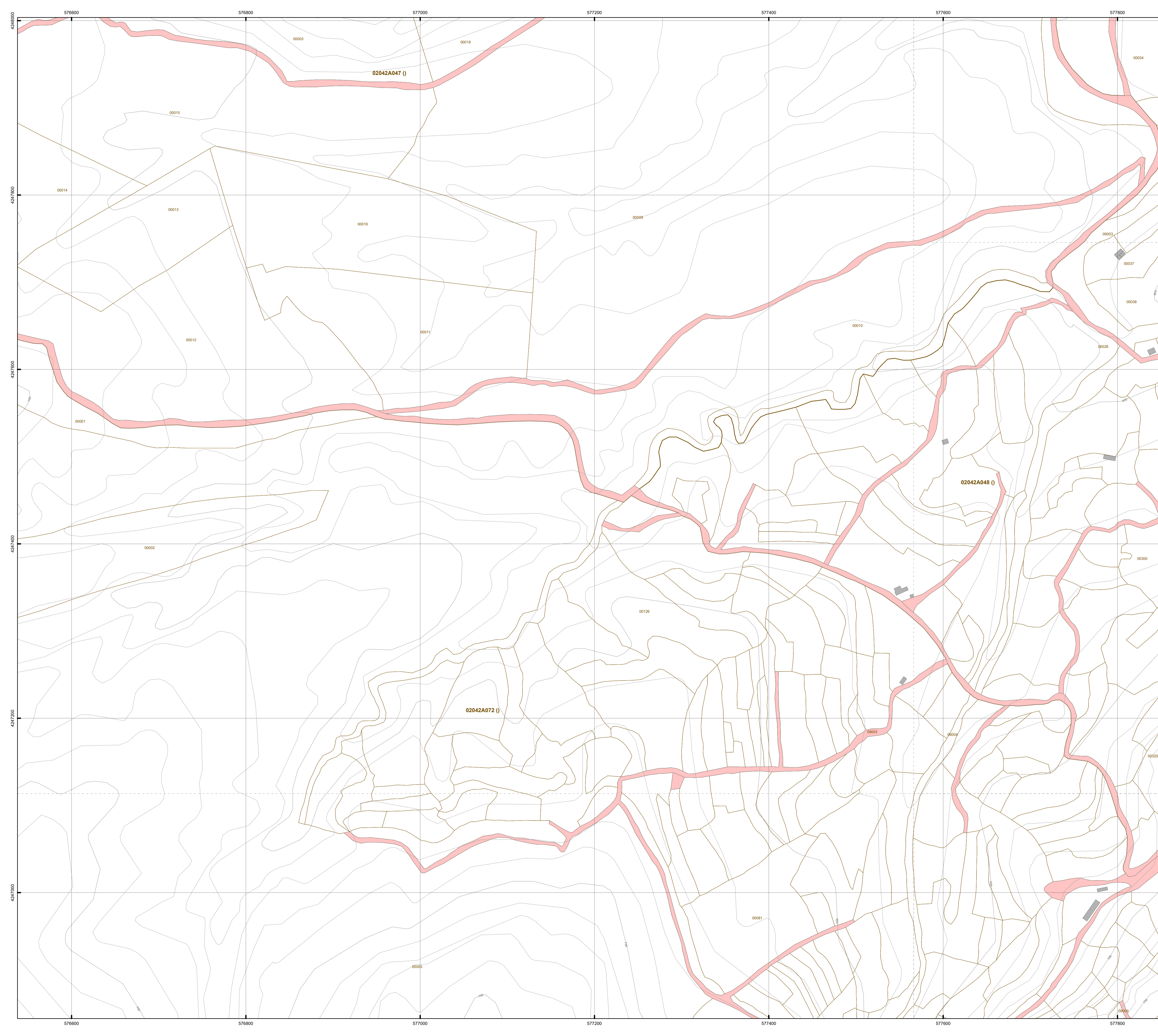
FEBRERO 2023 Escala: 1:2.000

0 25 50 100 150 200 metros  
Sistema de coordenadas: ETRS 1989 UTM Zone 30N/Transverse Mercator

Promotor: Ayuntamiento de Letur Equipo redactor: Omnicion Ingeniería Dirección Técnica (redactores):

Magdalena Barreal, Javier Ruiz, Rubén Fernández, Álvaro Andara  
Ingeniero de C.C.P., D.º Arquitecto, Arquitecto, Arquitecto





### LEYENDA

**LÍMITES ADMINISTRATIVOS**

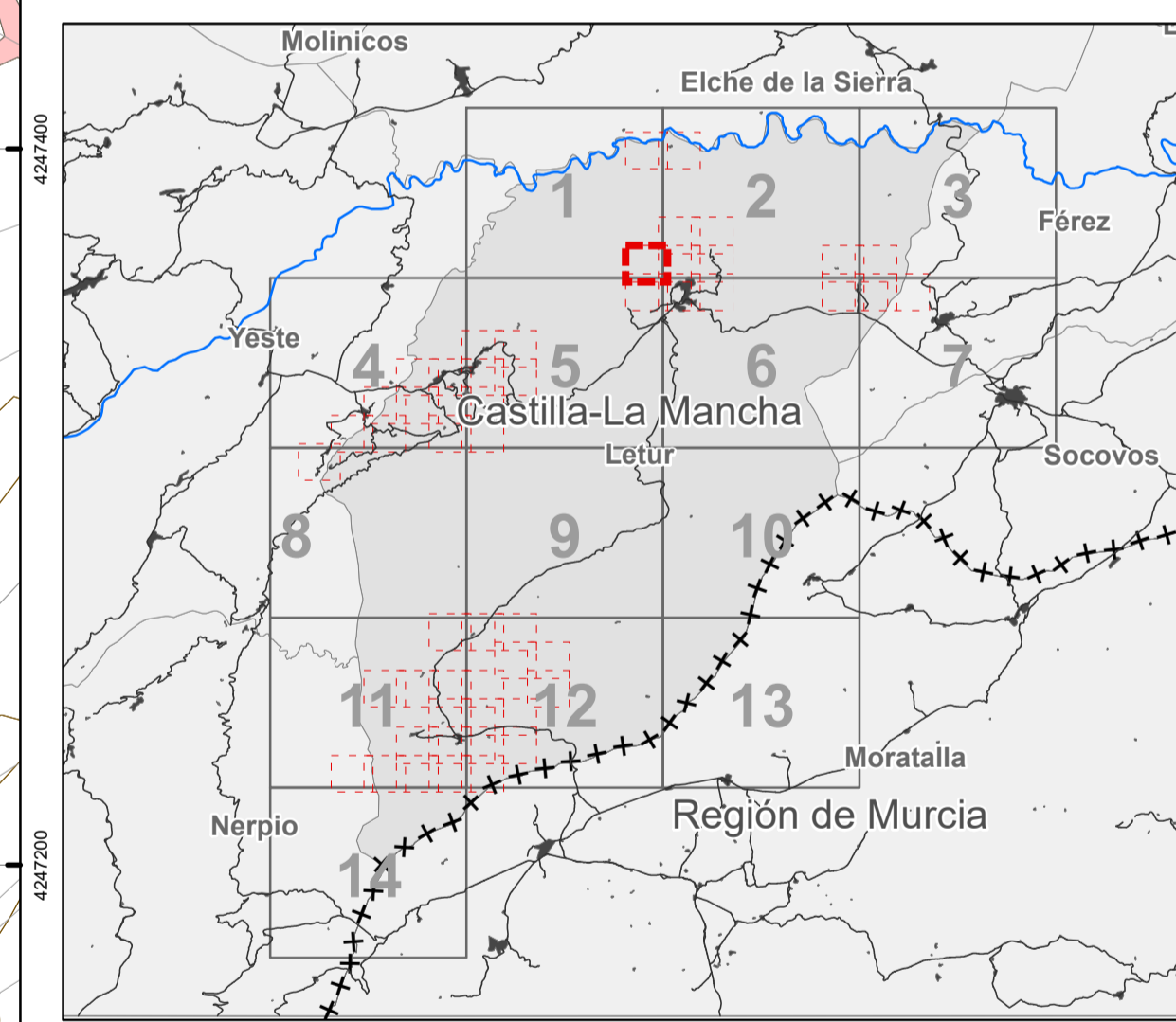
- ++++ Límite comunidad autónoma
- +-+--+ Límite provincial
- +---+--- Límite municipal

**CARTOGRAFÍA CATASTRAL**

- Construcciones (Catastro de rústica)
- Parcelas (Catastro de rústica)
- Polígonos (Catastro de rústica)
- Construcciones (Catastro de urbana)
- Ámbitos delimitados como suelo urbano (Catastro)

**CATÁLOGO DE BIENES MUNICIPALES**

- Parcelas de titularidad municipal



**PLAN DE ORDENACIÓN MUNICIPAL DE LETUR (ALBACETE)**  
DOCUMENTO TÉCNICO

**Estado actual del municipio**  
**Catastro de Rústica (detalle)**

**I-02.b.5**  
Hoja nº 1.4.9.0

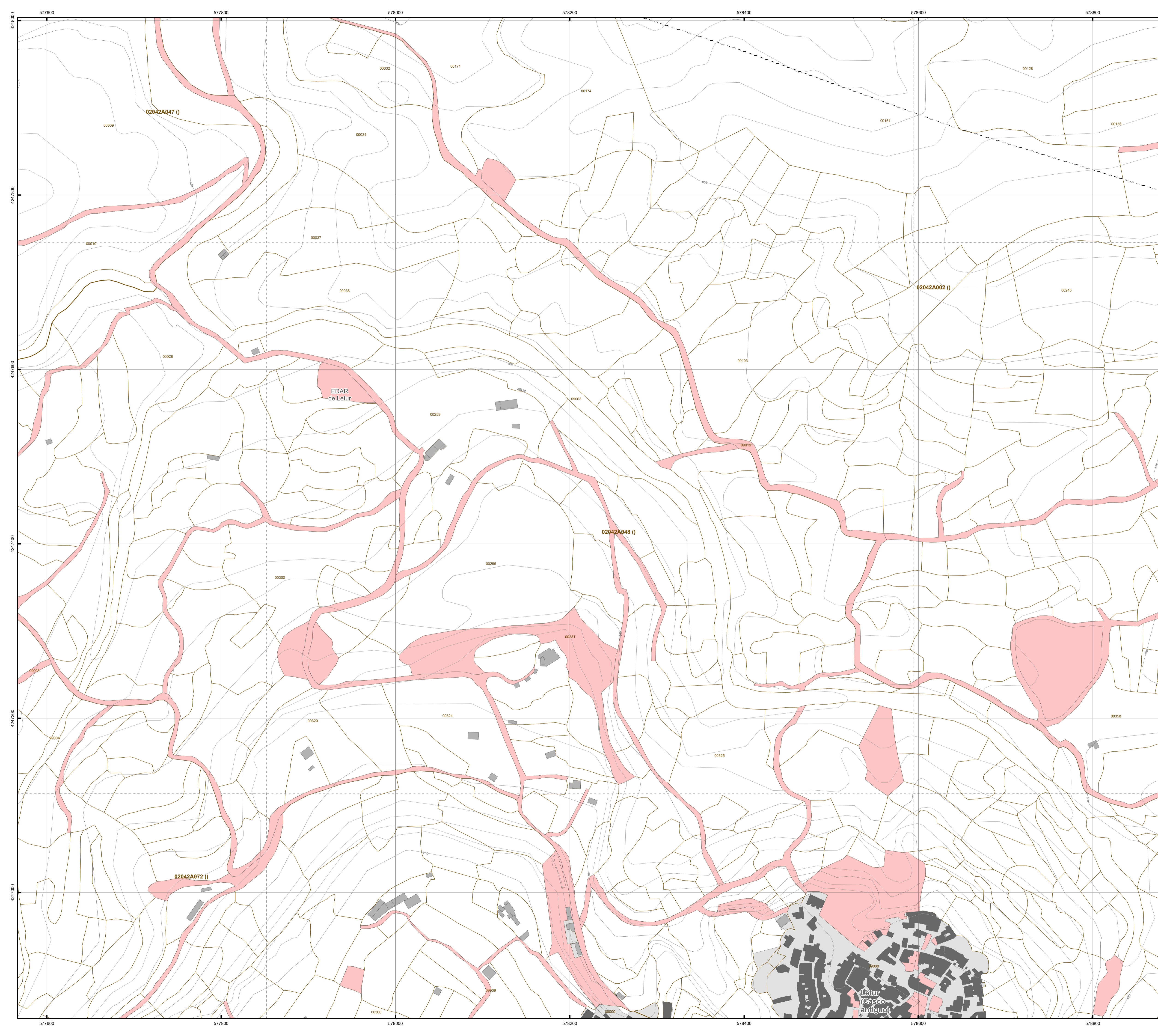
FEBRERO 2023 Escala: 1:2.000

Sistema de coordenadas: ETRS 1989 UTM Zone 30N/Transverse Mercator

Promotor: Ayuntamiento de Letur Dirección Técnica (redactores):

Equipo redactor: Magdalena Barreales, Javier Ruiz, Rubén Fernández Añoro, Arquectos





### LEYENDA

**LÍMITES ADMINISTRATIVOS**

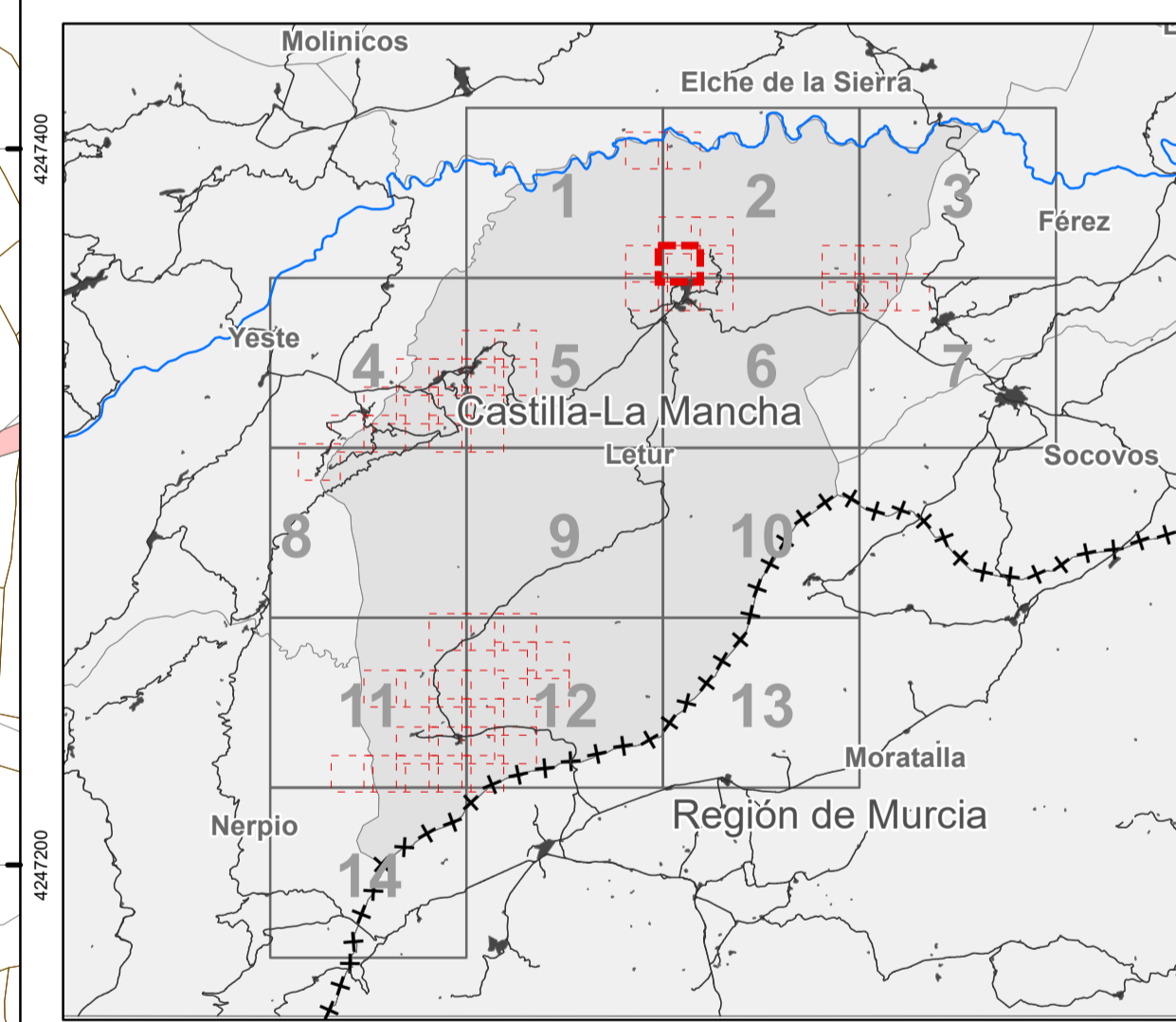
- +++++ Límite comunidad autónoma
- +--+--+ Límite provincial
- +---+--- Límite municipal

**CARTOGRAFÍA CATASTRAL**

- Construcciones (Catastro de rústica)
- Parcelas (Catastro de rústica)
- Polígonos (Catastro de rústica)
- Construcciones (Catastro de urbana)
- Ámbitos delimitados como suelo urbano (Catastro)

**CATÁLOGO DE BIENES MUNICIPALES**

- Parcelas de titularidad municipal



**PLAN DE ORDENACIÓN MUNICIPAL DE LETUR (ALBACETE)**  
DOCUMENTO TÉCNICO

**Estado actual del municipio**  
**Catastro de Rústica (detalle)**

**I-02.b.6**  
Hoja nº 2.3.7.0

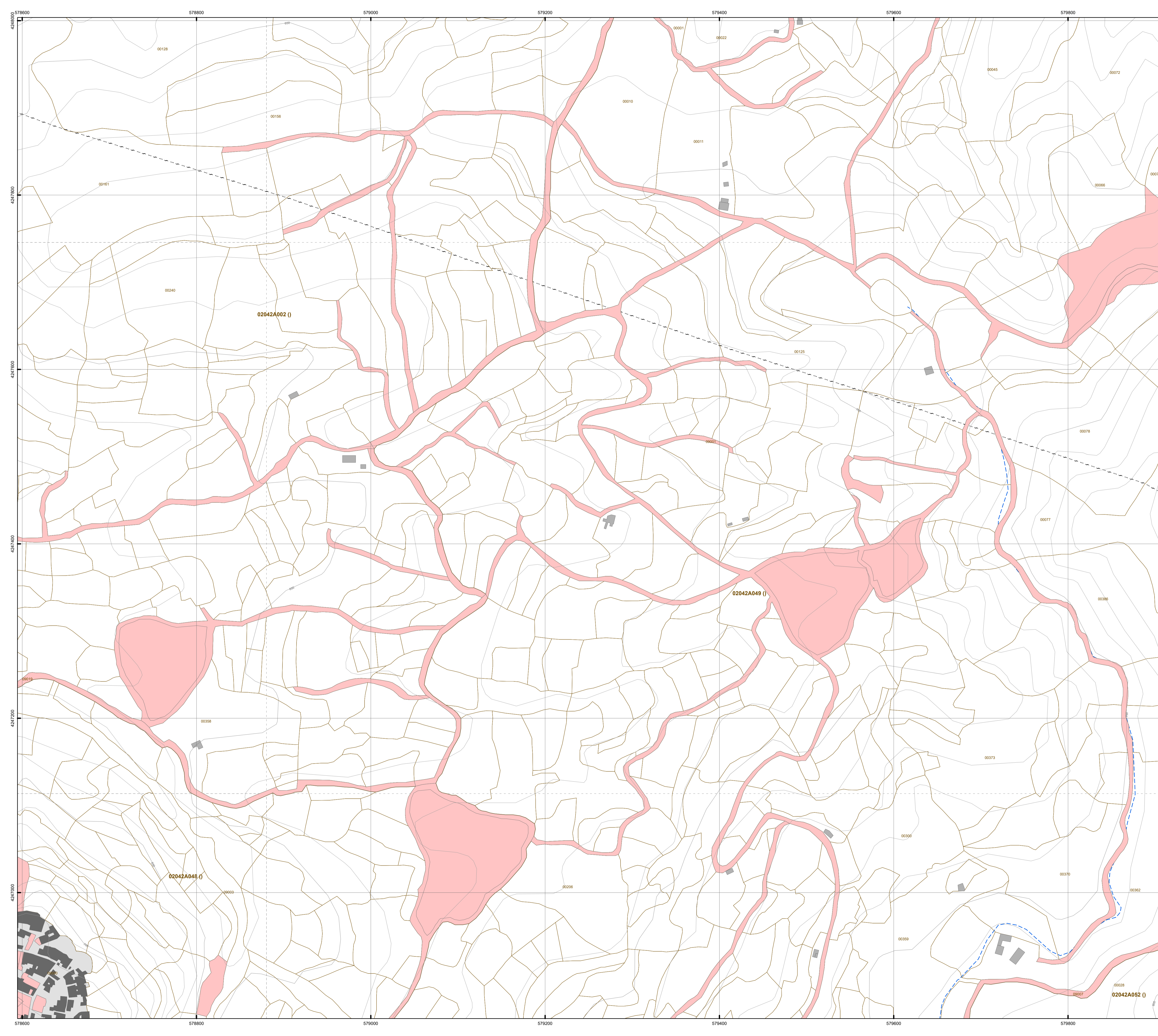
FEBRERO 2023 Escala: 1:2,000

0 25 50 100 150 200 metros

Sistema de coordenadas: ETRS 1989 UTM Zone 30N/Transverse Mercator

Promotor: Ayuntamiento de Letur Equipo redactor:  Dirección Técnica (redactores):





### LEYENDA

**LÍMITES ADMINISTRATIVOS**

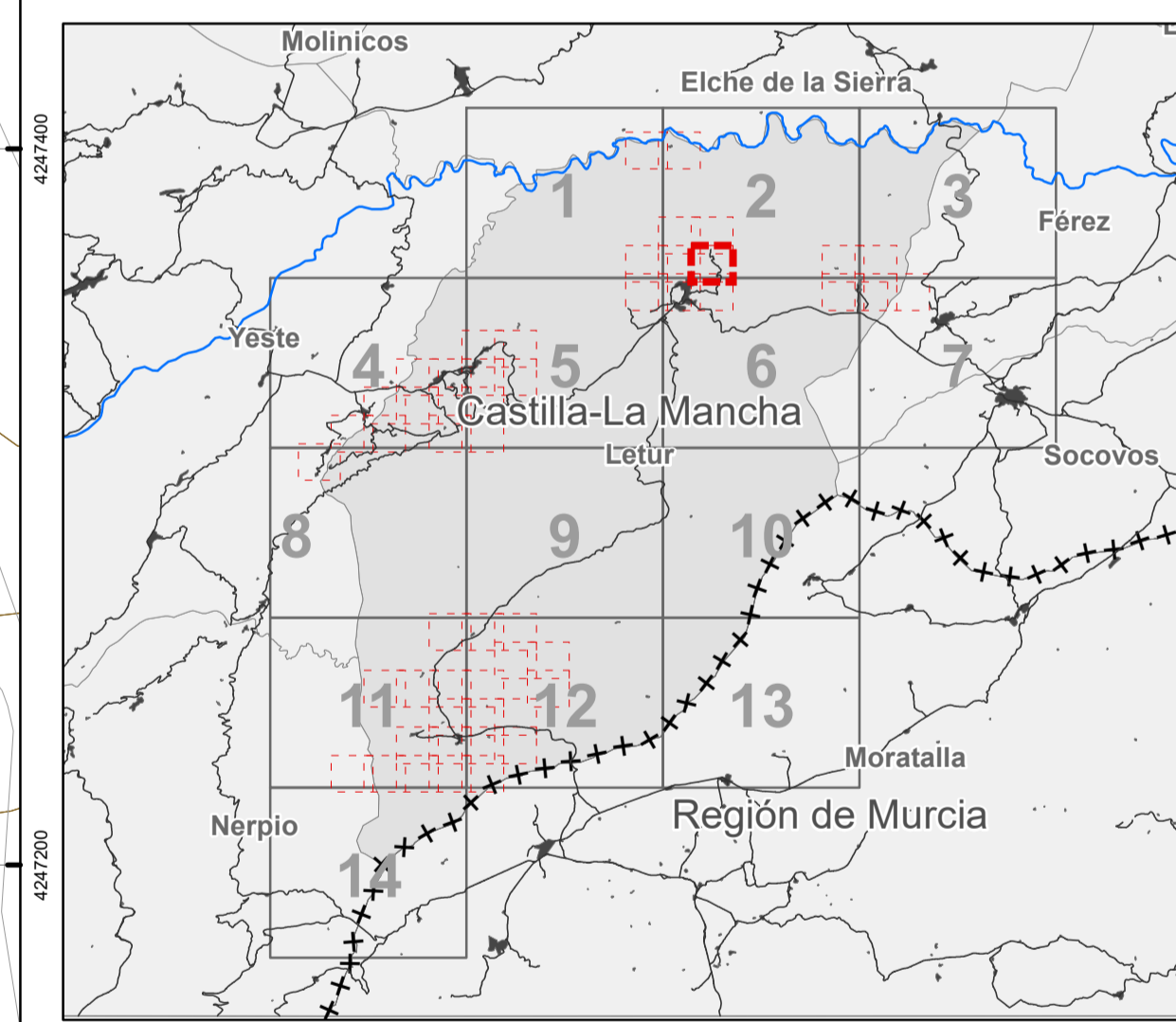
- ++++ Límite comunidad autónoma
- +-+--+ Límite provincial
- +---+--- Límite municipal

**CARTOGRAFÍA CATASTRAL**

- Construcciones (Catastro de rústica)
- Parcelas (Catastro de rústica)
- Polígonos (Catastro de rústica)
- Construcciones (Catastro de urbana)
- Ámbitos delimitados como suelo urbano (Catastro)

**CATÁLOGO DE BIENES MUNICIPALES**

- Parcelas de titularidad municipal



**PLAN DE ORDENACIÓN MUNICIPAL DE LETUR (ALBACETE)**  
DOCUMENTO TÉCNICO

**Estado actual del municipio**  
**Catastro de Rústica (detalle)**

**I-02.b.7**  
Hoja nº 2.3.8.0

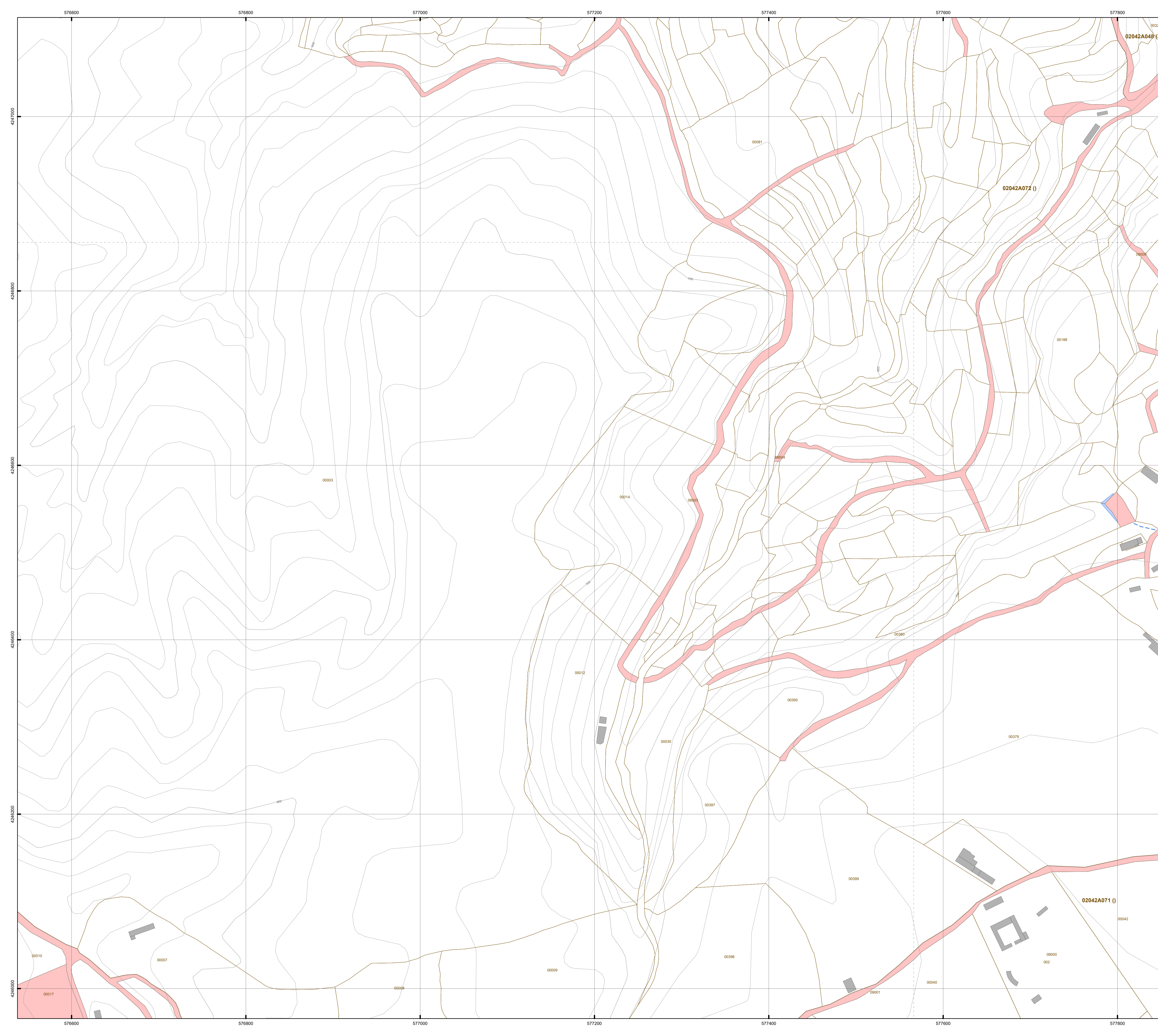
FEBRERO 2023 Escala: 1:2.000

0 25 50 100 150 200 metros

Sistema de coordenadas: ETRS 1989 UTM Zone 30N/Transverse Mercator

Promotor: Ayuntamiento de Letur  
 Equipo redactor: Omicron Arneiro  
 Dirección Técnica (redactores): Magdalena Barreal, Javier Ruiz, Rubén Fernández, Álvaro Andara  
Ingeniero de C.C.P. D.º Arquitecto, Arquitecto, Arquitecto





### LEYENDA

**LÍMITES ADMINISTRATIVOS**

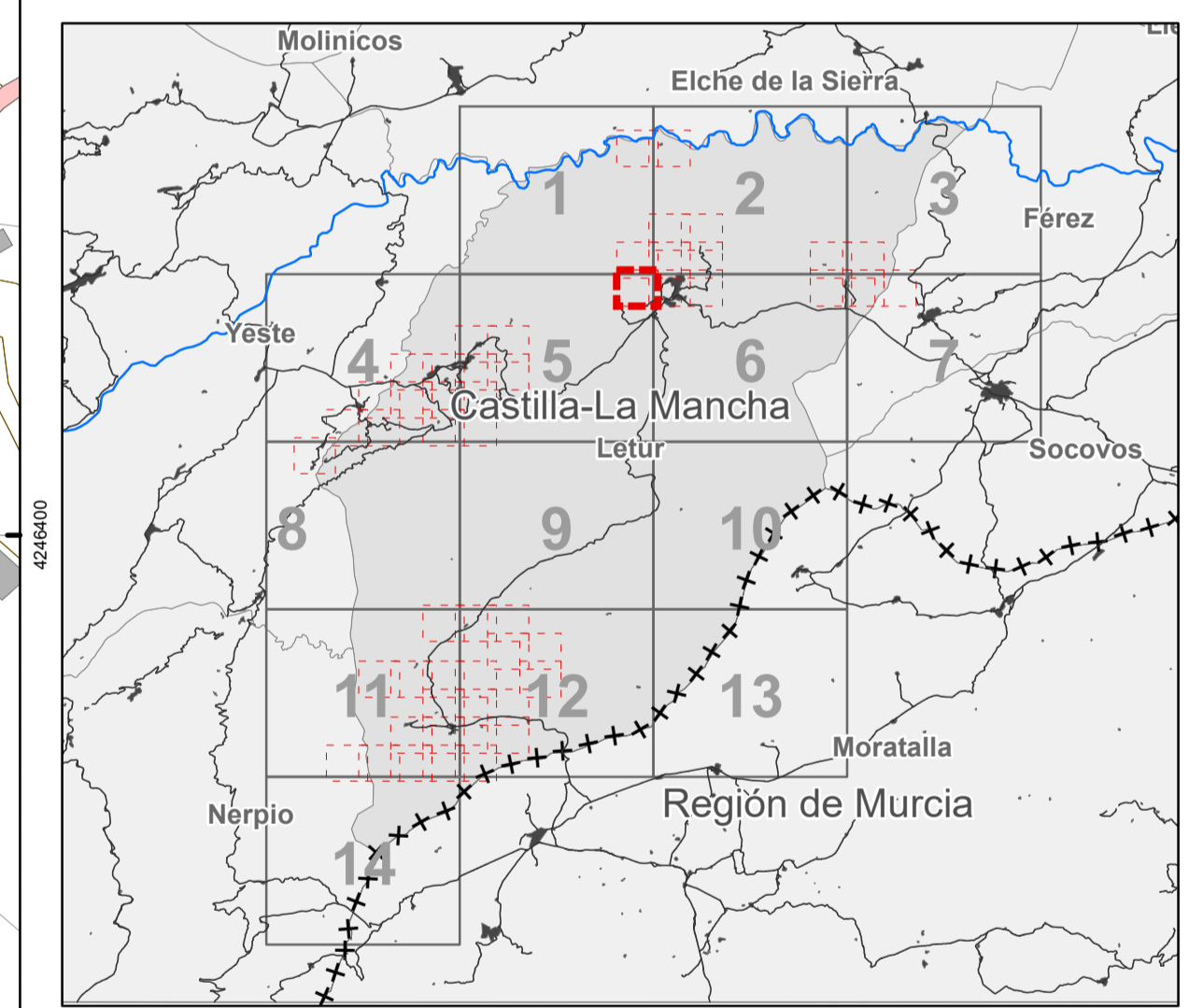
- +++++ Límite comunidad autónoma
- +--+--+ Límite provincial
- +---+--- Límite municipal

**CARTOGRAFÍA CATASTRAL**

- Construcciones (Catastro de rústica)
- Parcelas (Catastro de rústica)
- Polígonos (Catastro de rústica)
- Construcciones (Catastro de urbana)
- Ámbitos delimitados como suelo urbano (Catastro)

**CATÁLOGO DE BIENES MUNICIPALES**

- Parcelas de titularidad municipal



**PLAN DE ORDENACIÓN MUNICIPAL DE LETUR (ALBACETE)**  
DOCUMENTO TÉCNICO

**Estado actual del municipio**  
**Catastro de Rústica (detalle)**

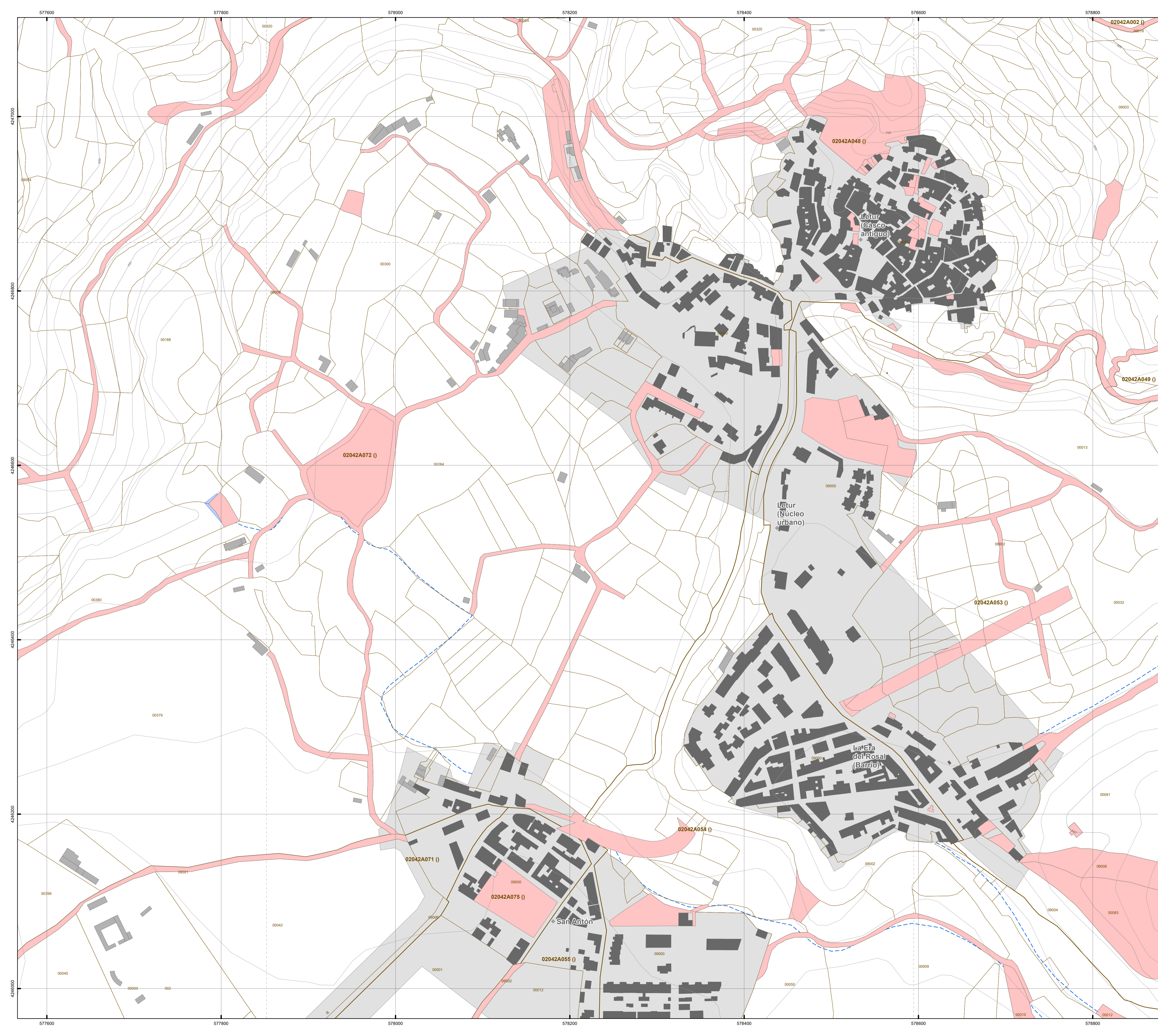
**I-02.b.8**  
Hoja nº 5.2.3.0

FEBRERO 2023 Escala: 1:2.000

0 25 50 100 150 200 metros  
Sistema de coordenadas: ETRS 1989 UTM Zone 30N/Transverse Mercator

Promotor: Ayuntamiento de Letur  
Equipo redactor: omicron ingeniería  
Dirección Técnica (redactores):  
Magdalena Barreales Ingeniero de C.C.P. Dr. Arquitecto  
Javier Ruiz Arquitecto  
Rubén Fernández Aylaro Arquitecto





### LEYENDA

**LÍMITES ADMINISTRATIVOS**

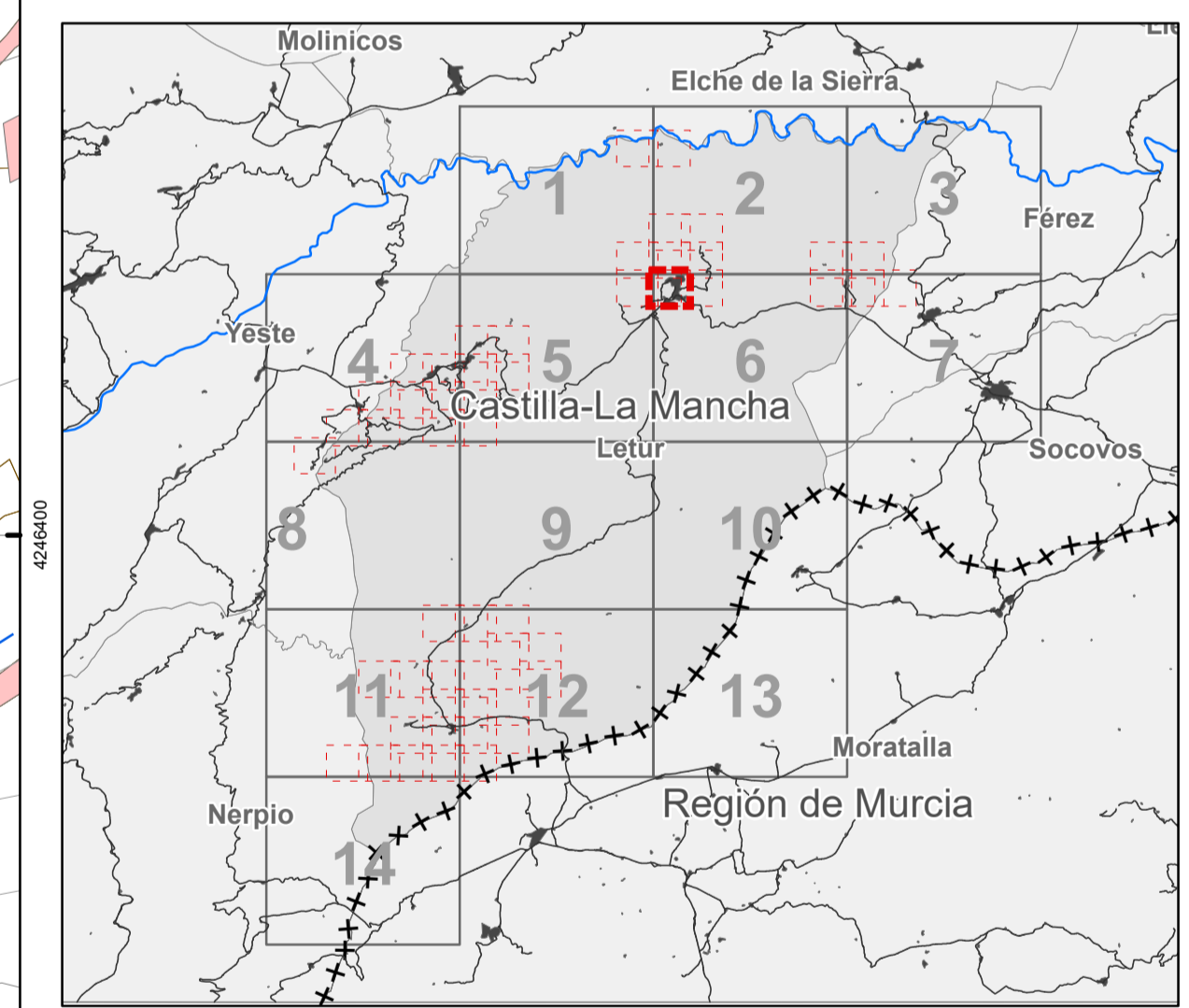
- +++++ Límite comunidad autónoma
- +-+-+ Límite provincial
- +---+ Límite municipal

**CARTOGRAFÍA CATASTRAL**

- Construcciones (Catastro de rústica)
- Parcelas (Catastro de rústica)
- Polígonos (Catastro de rústica)
- Construcciones (Catastro de urbana)
- Ámbitos delimitados como suelo urbano (Catastro)

**CATÁLOGO DE BIENES MUNICIPALES**

- Parcelas de titularidad municipal



**PLAN DE ORDENACIÓN MUNICIPAL DE LETUR (ALBACETE)**  
DOCUMENTO TÉCNICO

**Estado actual del municipio**  
**Catastro de Rústica (detalle)**  
Letur

# I-02.b.9

Hoja nº 6.1.1.0

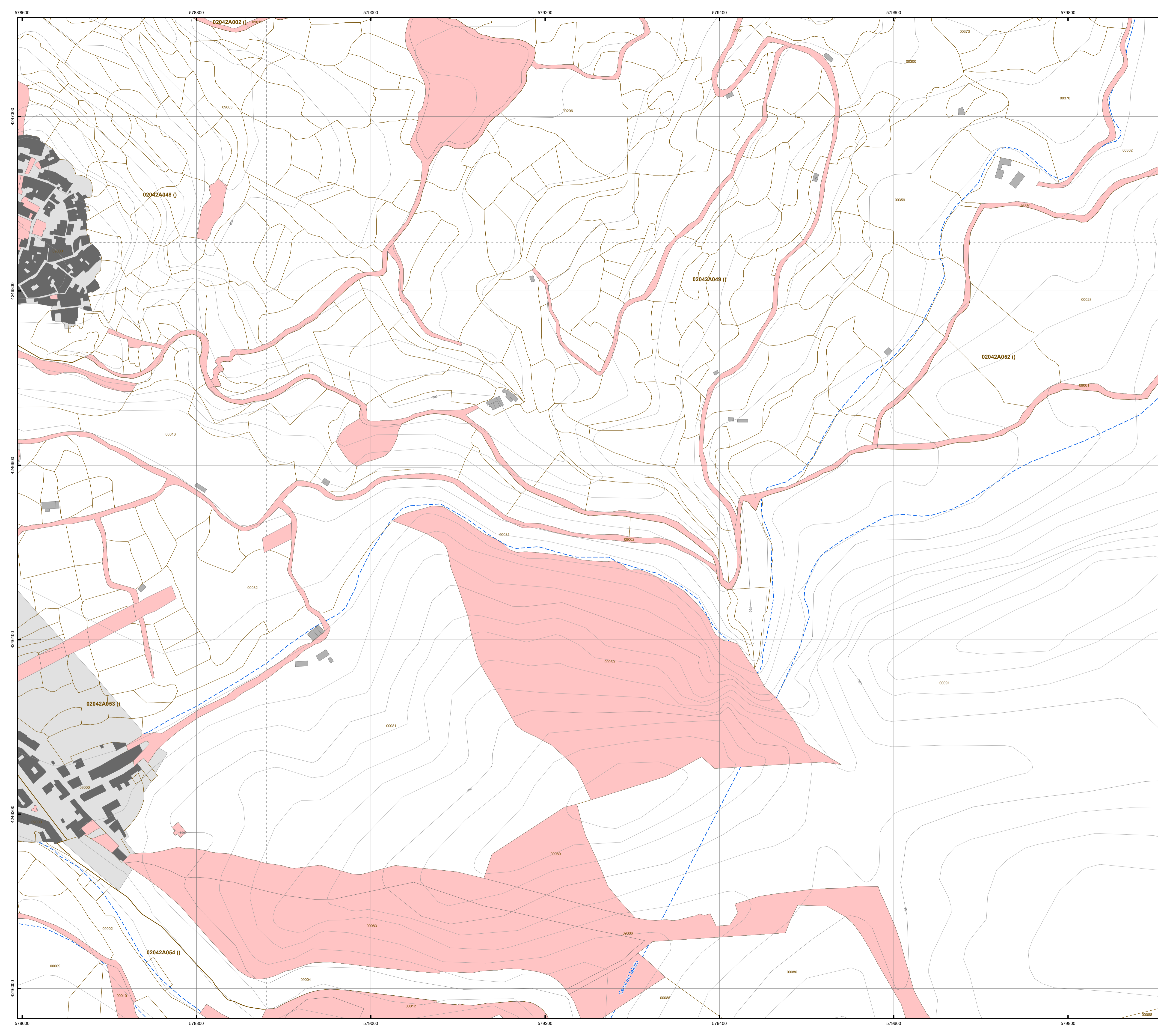
FEBRERO 2023 Escala: 1:2.000

0 25 50 100 150 200 metros  
Sistema de coordenadas: ETRS 1989 UTM Zone 30N/Transverse Mercator

Promotor: Ayuntamiento de Letur Equipo redactor: omicron ingeniería Dirección Técnica (redactores):

Magdalena Barreales Ingeniero de C.C.P. Javier Ruiz Dº Arquitecto Rubén Fernández Añoro Arquitecto





### LEYENDA

**LÍMITES ADMINISTRATIVOS**

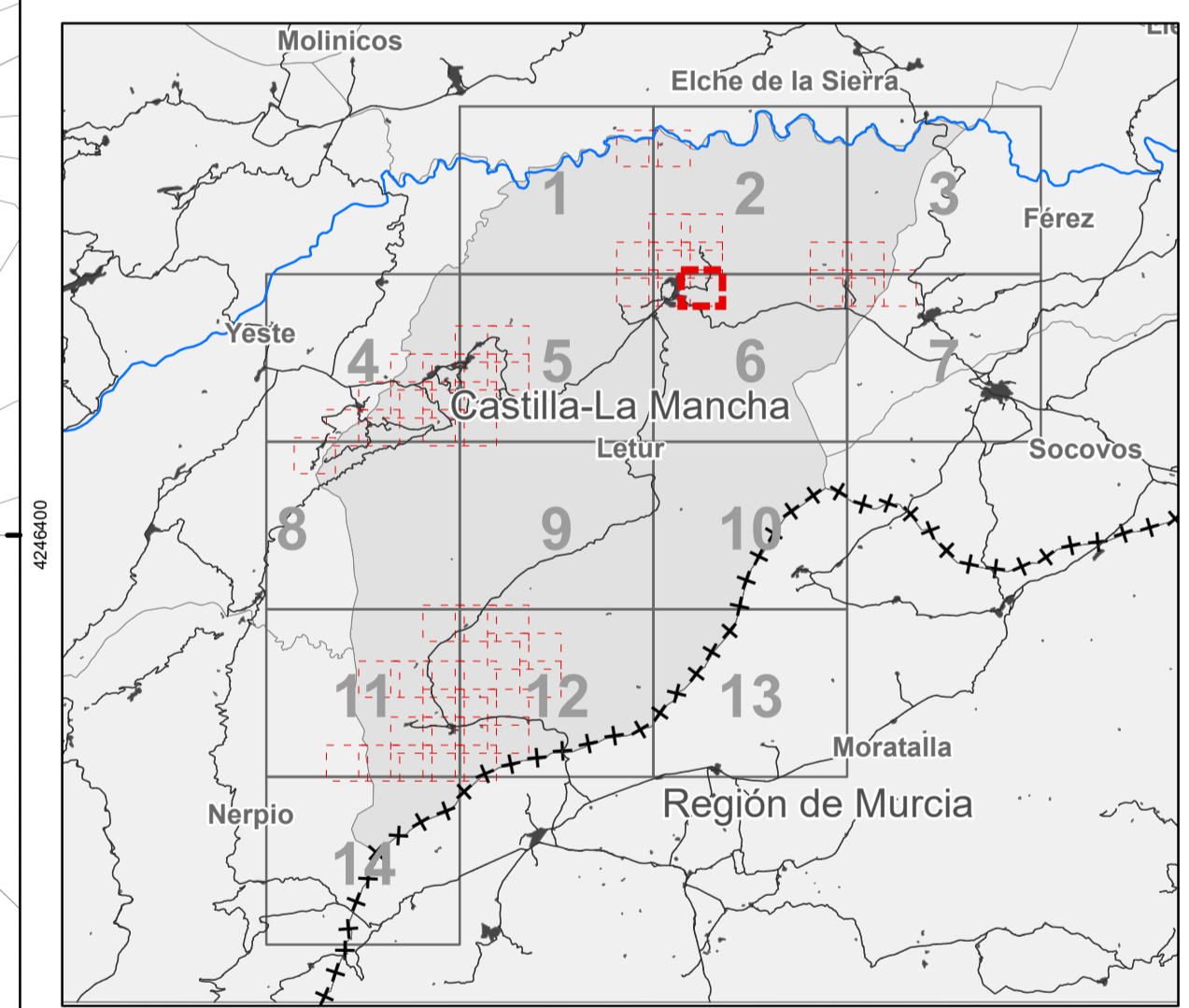
- +++++ Límite comunidad autónoma
- + - + - + Límite provincial
- + - - - - Límite municipal

**CARTOGRAFÍA CATASTRAL**

- Construcciones (Catastro de rústica)
- Parcelas (Catastro de rústica)
- Polígonos (Catastro de rústica)
- Construcciones (Catastro de urbana)
- Ámbitos delimitados como suelo urbano (Catastro)

**CATÁLOGO DE BIENES MUNICIPALES**

- Parcelas de titularidad municipal



**PLAN DE ORDENACIÓN MUNICIPAL DE LETUR (ALBACETE)**  
DOCUMENTO TÉCNICO

**Estado actual del municipio**  
**Catastro de Rústica (detalle)**

# I-02.b.10

Hoja nº 6.1.2.0

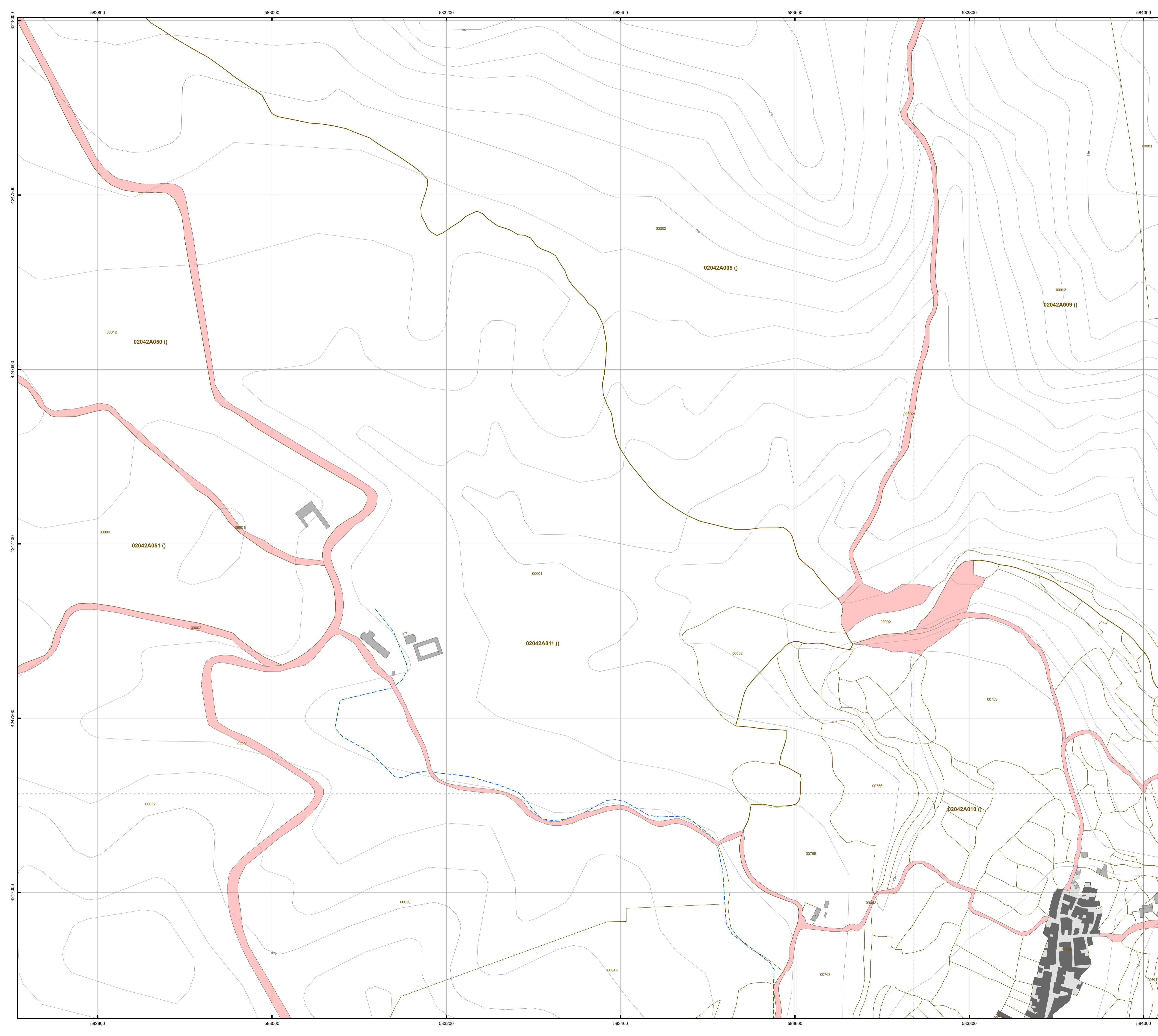
FEBRERO 2023 Escala: 1:2.000

0 25 50 100 150 200 metros

Sistema de coordenadas: ETRS 1989 UTM Zone 30N Transverse Mercator

Promotor: Ayuntamiento de Letur Equipo redactor: Omicron Arneiro Dirección Técnica (redactores): Magdalena Barreal, Javier Ruiz, Rubén Fernández Aylaro, Andrea Arduro





### LEYENDA

**LÍMITES ADMINISTRATIVOS**

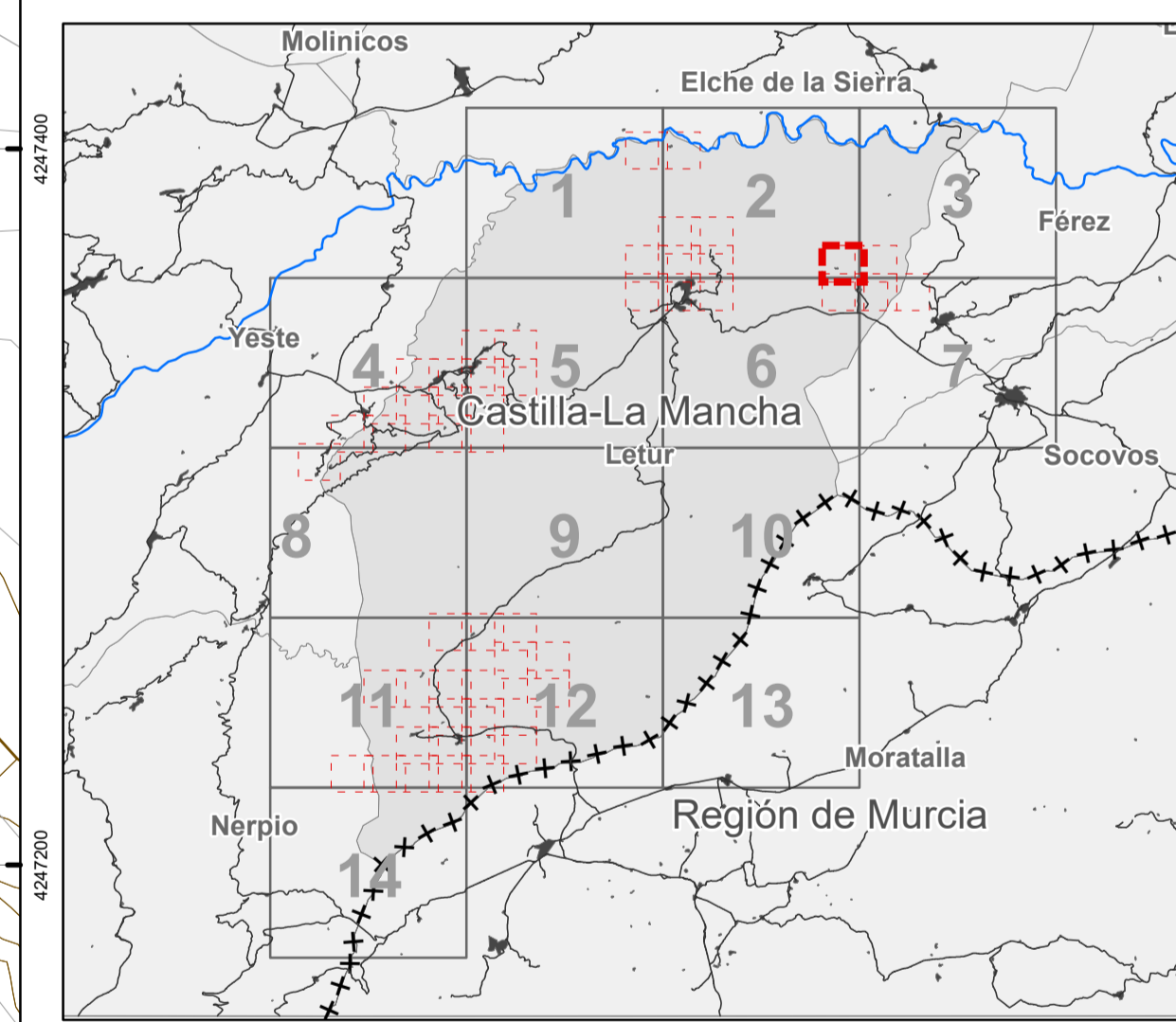
- +++++ Límite comunidad autónoma
- +--+--+ Límite provincial
- +---+--- Límite municipal

**CARTOGRAFÍA CATASTRAL**

- Construcciones (Catastro de rústica)
- Parcelas (Catastro de rústica)
- Polígonos (Catastro de rústica)
- Construcciones (Catastro de urbana)
- Ámbitos delimitados como suelo urbano (Catastro)

**CATÁLOGO DE BIENES MUNICIPALES**

- Parcelas de titularidad municipal



**PLAN DE ORDENACIÓN MUNICIPAL DE LETUR (ALBACETE)**  
DOCUMENTO TÉCNICO

**Estado actual del municipio**  
**Catastro de Rústica (detalle)**

**I-02.b.11**  
Hoja nº 2.4.9.0

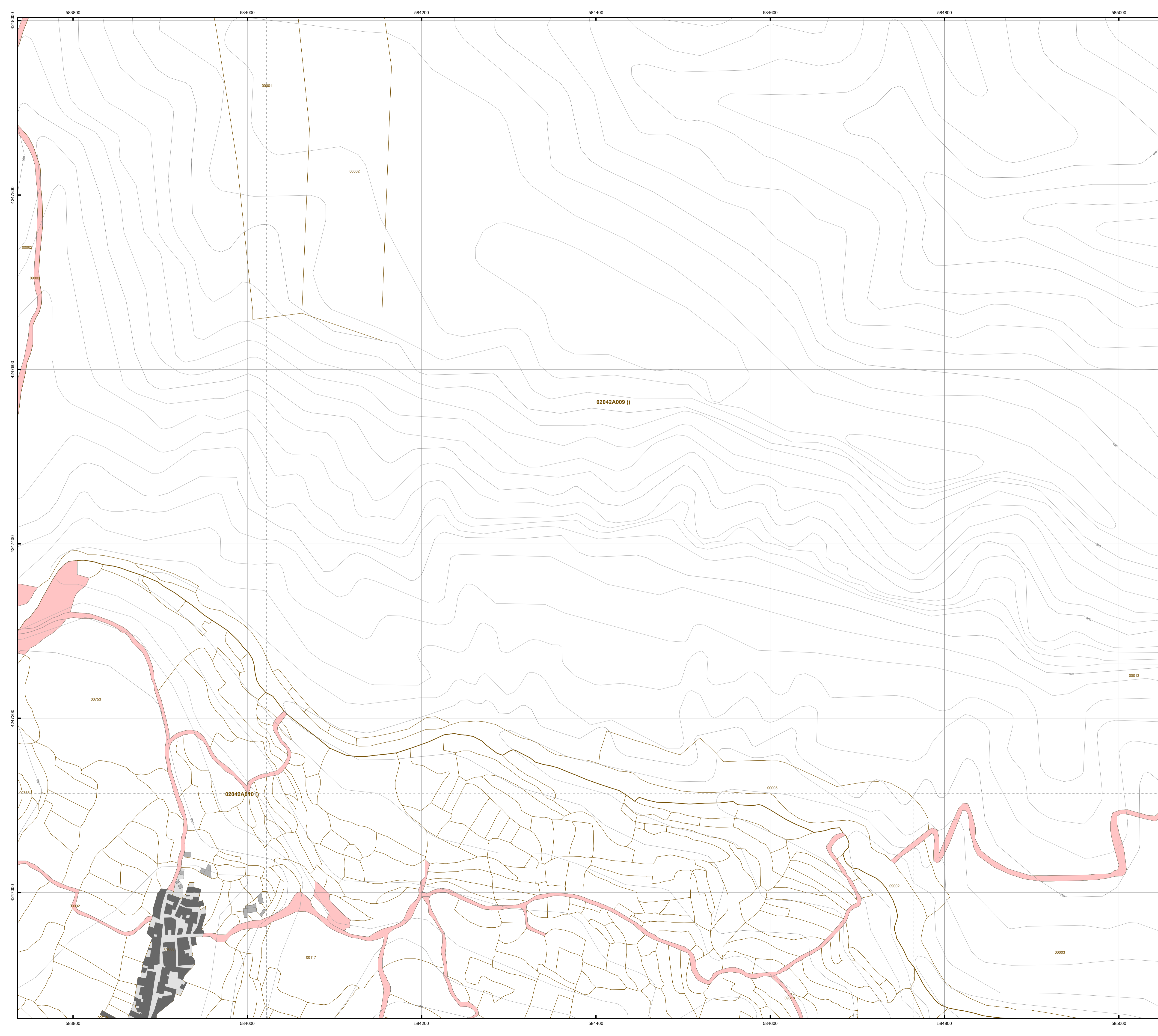
FEBRERO 2023 Escala: 1:2.000

0 25 50 100 150 200 metros  
Sistema de coordenadas: ETRS 1989 UTM Zone 30N/Transverse Mercator

Promotor: Ayuntamiento de Letur Equipo redactor: omicron Dirección Técnica (redactores):

Magdalena Barreales Ingeniero de C.C.P. Dr. Arquitecto Javier Ruiz Arquitecto Rubén Fernández Alvaro Arquitecto





### LEYENDA

**LÍMITES ADMINISTRATIVOS**

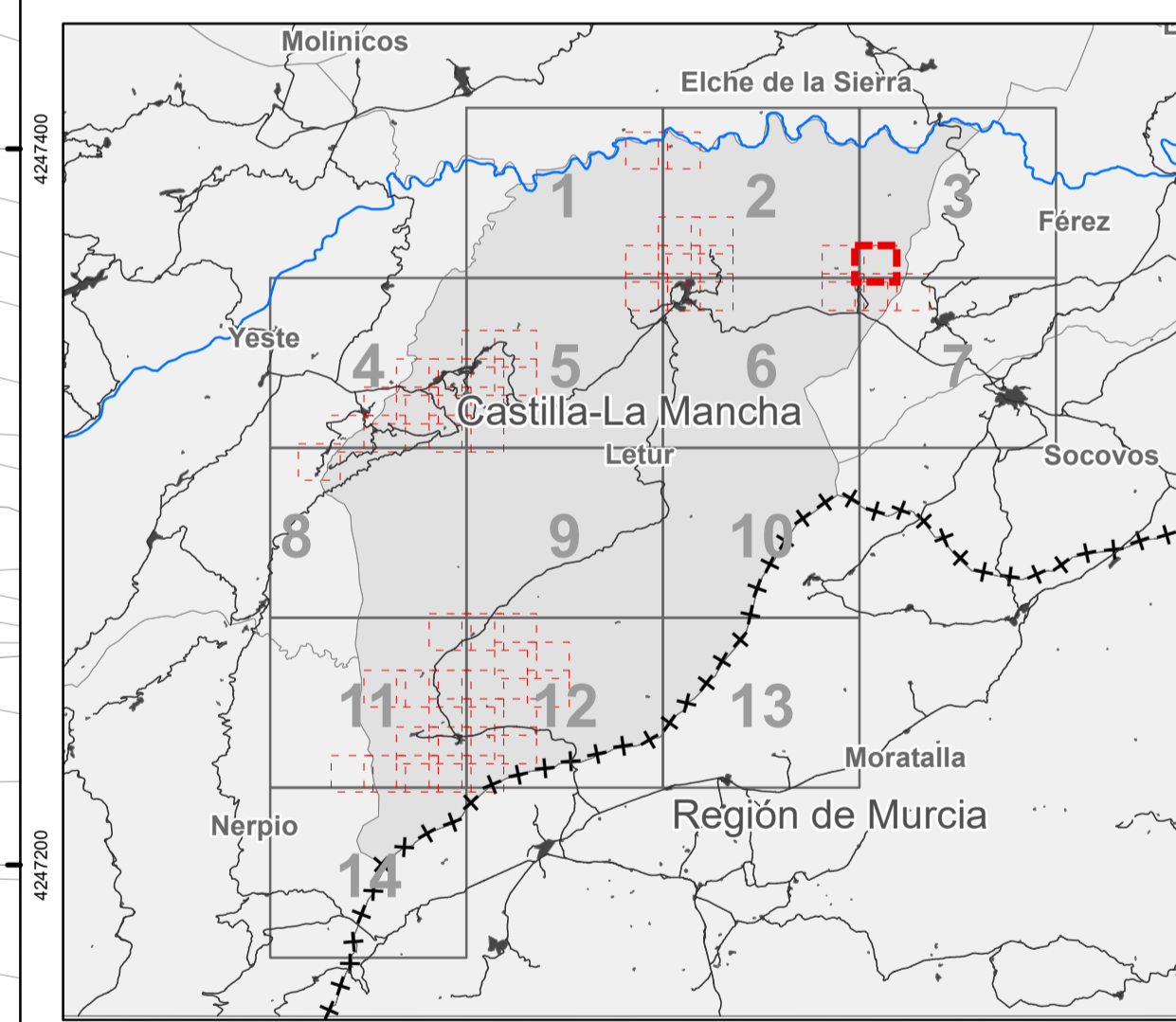
- +++++ Límite comunidad autónoma
- +-+-+ Límite provincial
- +---+ Límite municipal

**CARTOGRAFÍA CATASTRAL**

- Construcciones (Catastro de rústica)
- Parcelas (Catastro de rústica)
- Polígonos (Catastro de rústica)
- Construcciones (Catastro de urbana)
- Ámbitos delimitados como suelo urbano (Catastro)

**CATÁLOGO DE BIENES MUNICIPALES**

- Parcelas de titularidad municipal



**PLAN DE ORDENACIÓN MUNICIPAL DE LETUR (ALBACETE)**  
DOCUMENTO TÉCNICO

**Estado actual del municipio**  
**Catastro de Rústica (detalle)**

**I-02.b.12**  
Hoja nº 3.3.7.0

FEBRERO 2023 Escala: 1:2.000

0 25 50 100 150 200 metros

Sistema de coordenadas: ETRS 1989 UTM Zone 30N Transverse Mercator

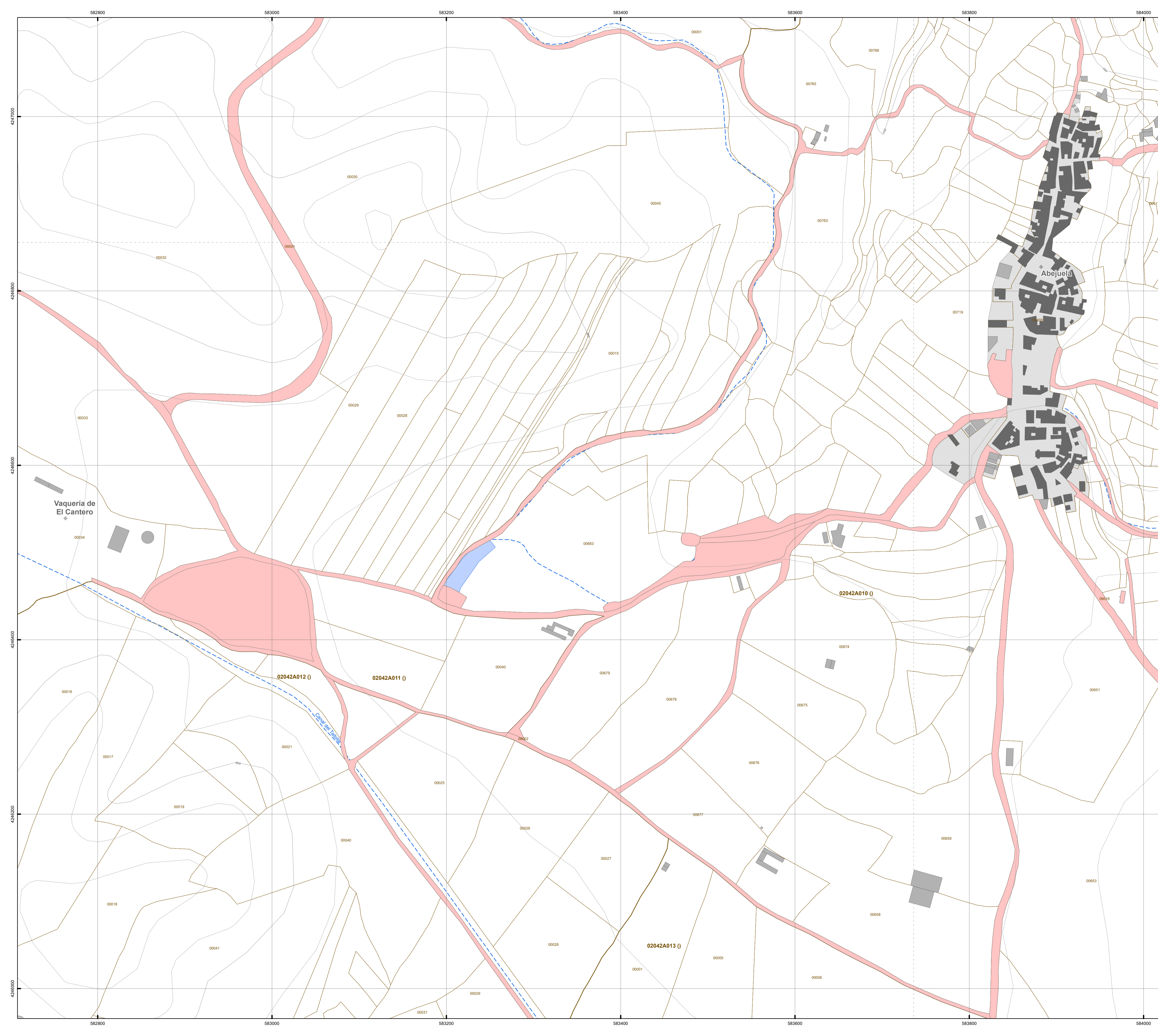
Promotor: Ayuntamiento de Letur

Equipo redactor: Omicron Arneiro

Dirección Técnica (redactores): Magdalena Barreales, Javier Ruiz, Rubén Fernández, Álvaro Andara

Ingeniero de C.C.P. D.º Arquitecto, Arquitecto, Arquitecto





### LEYENDA

**LÍMITES ADMINISTRATIVOS**

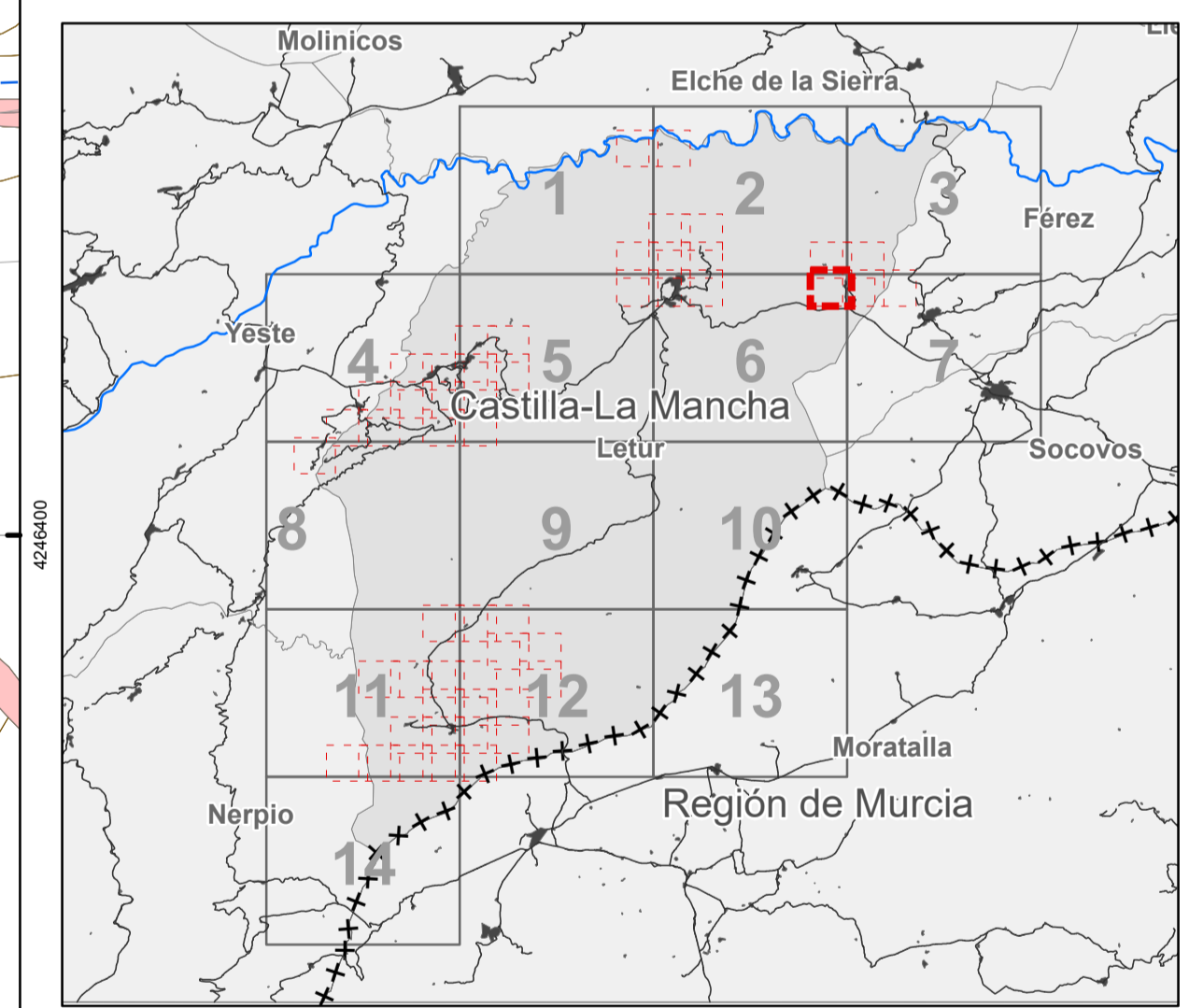
- +++++ Límite comunidad autónoma
- +-+-+ Límite provincial
- +---+ Límite municipal

**CARTOGRAFÍA CATASTRAL**

- Construcciones (Catastro de rústica)
- Parcelas (Catastro de rústica)
- Polígonos (Catastro de rústica)
- Construcciones (Catastro de urbana)
- Ámbitos delimitados como suelo urbano (Catastro)

**CATÁLOGO DE BIENES MUNICIPALES**

- Parcelas de titularidad municipal



**PLAN DE ORDENACIÓN MUNICIPAL DE LETUR (ALBACETE)**  
DOCUMENTO TÉCNICO

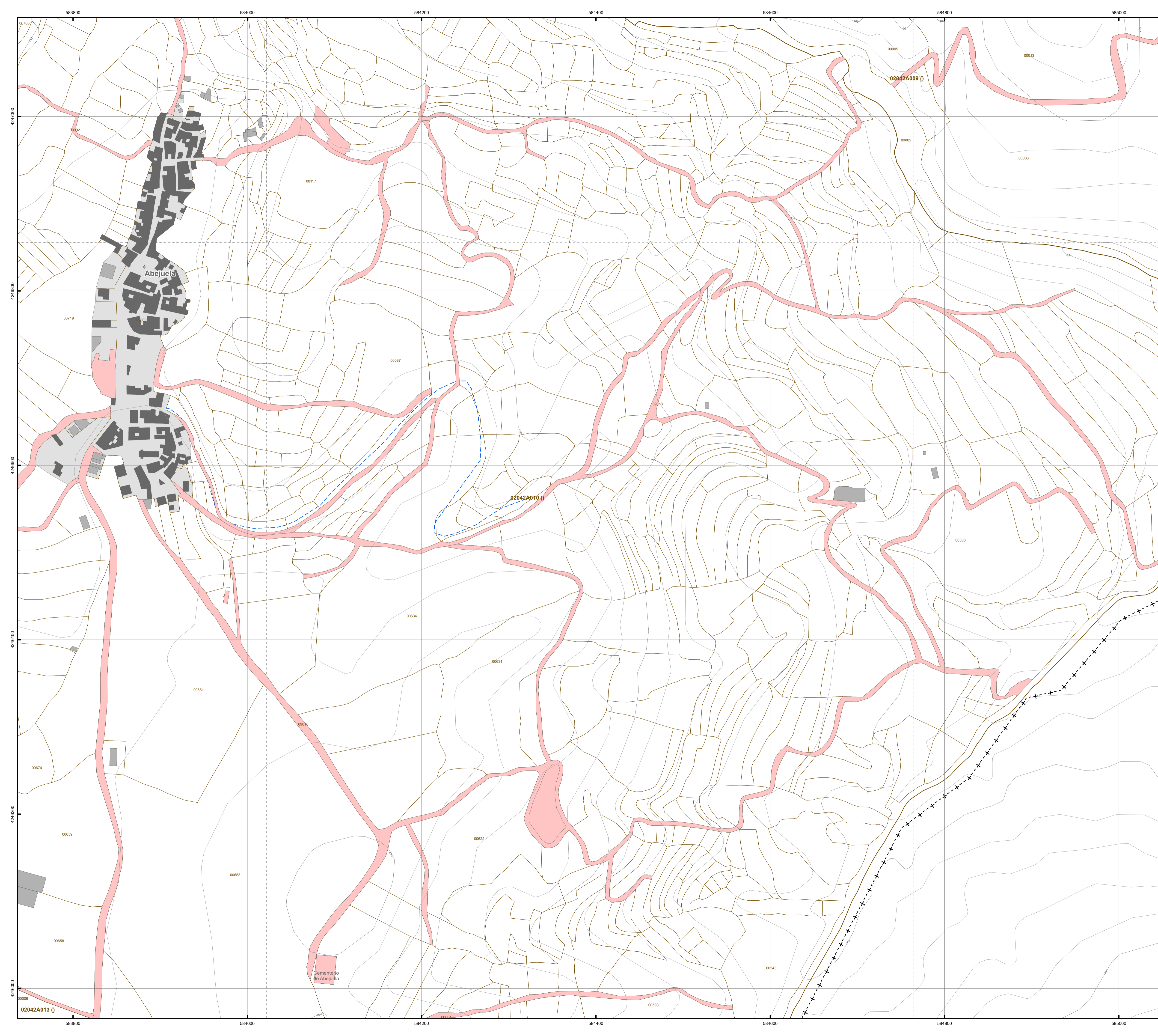
**Estado actual del municipio**  
**Catastro de Rústica (detalle)**  
**Abejuela Oeste**  
**I-02.b.13**  
Hoja nº 6.2.3.0

FEBRERO 2023 Escala: 1:2.000

0 25 50 100 150 200 metros  
Sistema de coordenadas: ETRS 1989 UTM Zone 30N Transverse Mercator

Promotor: Ayuntamiento de Letur  
Equipo redactor: Omicron Arquepro  
Dirección Técnica (redactores): Magdalena Barreal, Javier Ruiz, Rubén Fernández, Álvaro Andara





### LEYENDA

**LÍMITES ADMINISTRATIVOS**

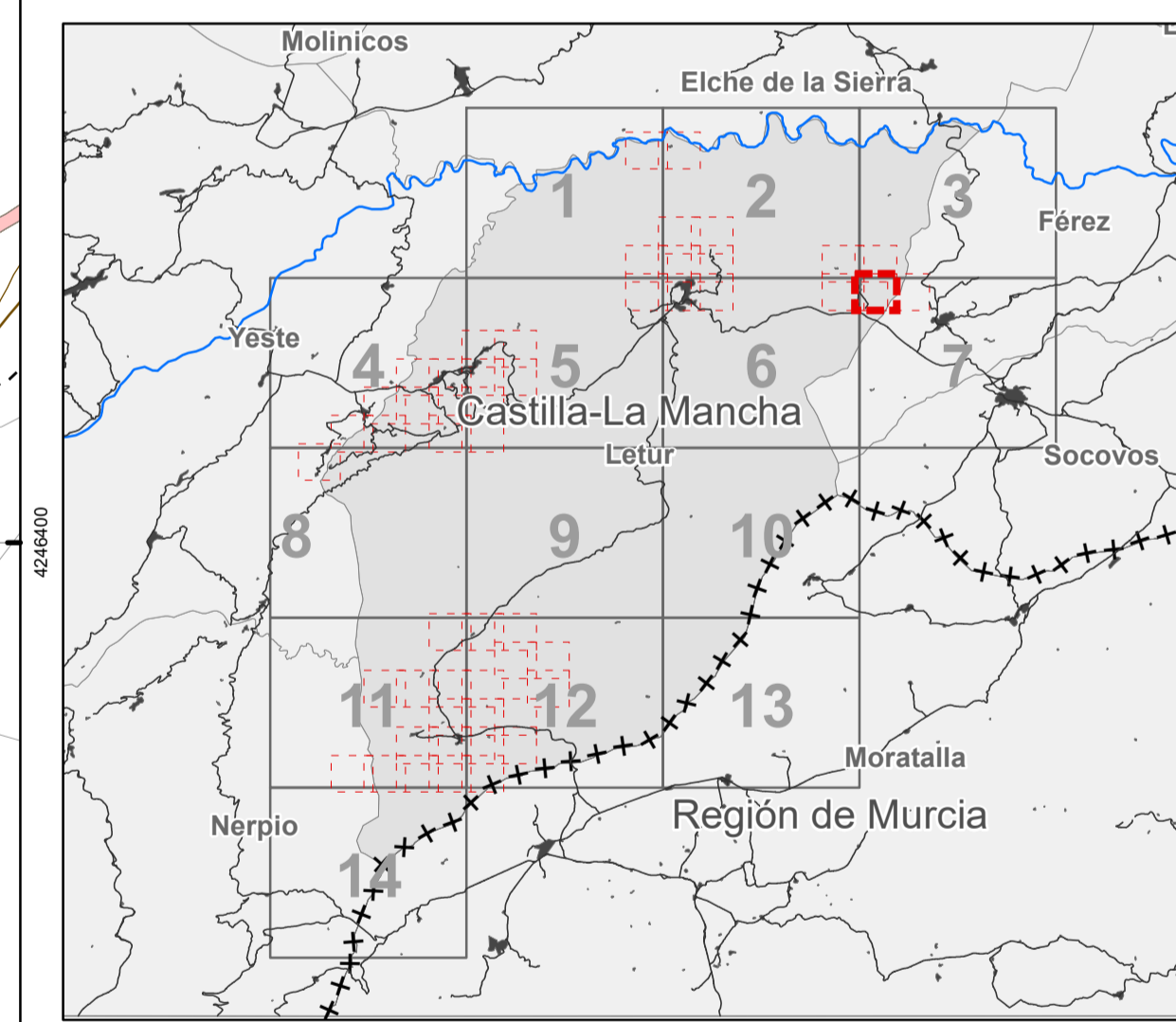
- ++++ Límite comunidad autónoma
- +-+- Límite provincial
- +--- Límite municipal

**CARTOGRAFÍA CATASTRAL**

- Construcciones (Catastro de rústica)
- Parcelas (Catastro de rústica)
- Polígonos (Catastro de rústica)
- Construcciones (Catastro de urbana)
- Ámbitos delimitados como suelo urbano (Catastro)

**CATÁLOGO DE BIENES MUNICIPALES**

- Parcelas de titularidad municipal



**PLAN DE ORDENACIÓN MUNICIPAL DE LETUR (ALBACETE)**  
DOCUMENTO TÉCNICO

**Estado actual del municipio**  
**Catastro de Rústica (detalle)**  
**Abejuela Este**  
**I-02.b.14**  
Hoja nº 7.1.1.0

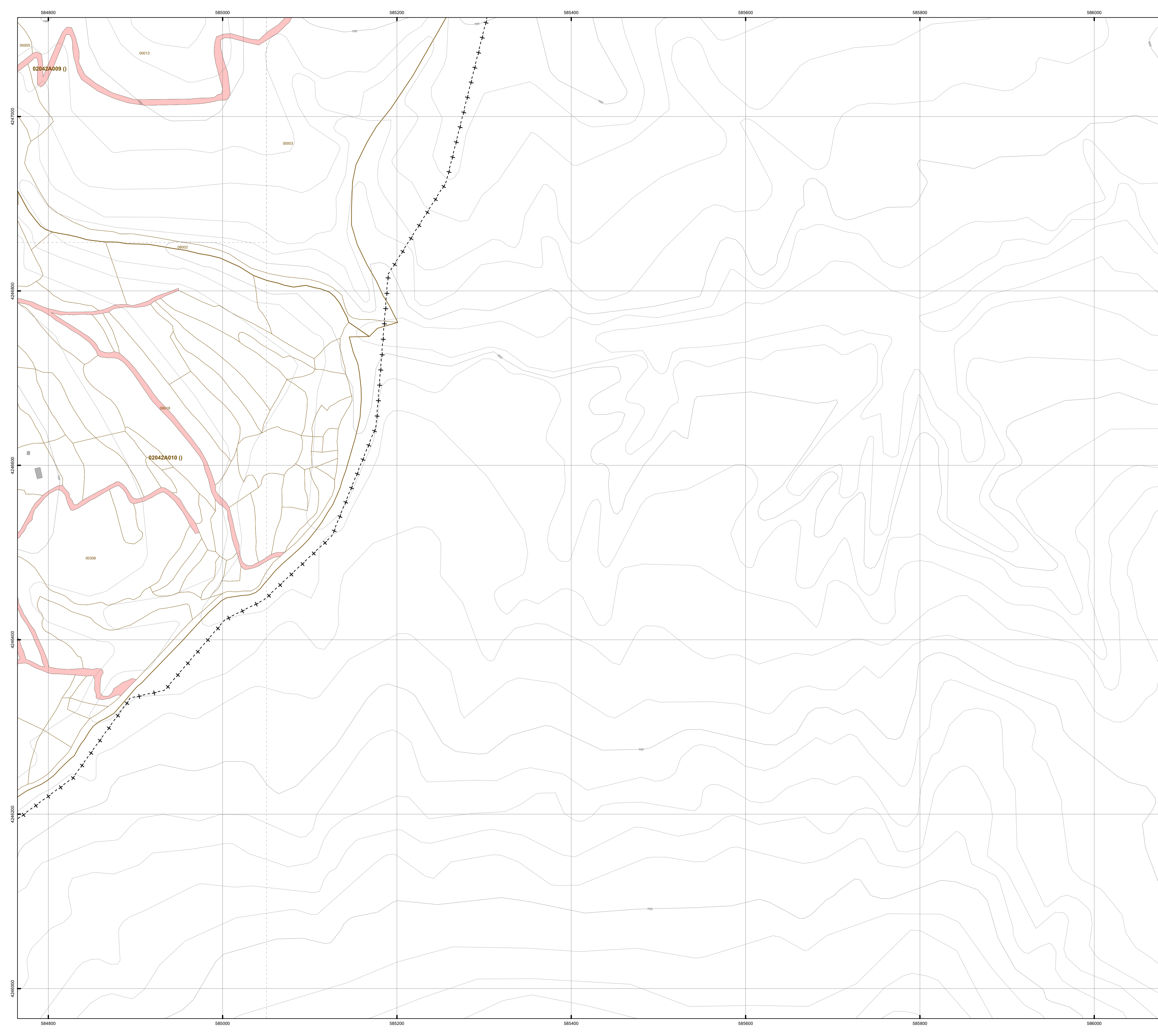
FEBRERO 2023 Escala: 1:2.000

0 25 50 100 150 200 metros  
Sistema de coordenadas: ETRS 1989 UTM Zone 30N/Transverso Mercator

Promotor: Ayuntamiento de Letur Equipo redactor: Omicron Arneiro Dirección Técnica (redactores): Magdalena Barreal, Javier Ruiz, Rubén Fernández, Álvaro Andara

Ingeniero de C.C.P. Dº Arquitecto Arquitecto Arquitecto





### LEYENDA

**LÍMITES ADMINISTRATIVOS**

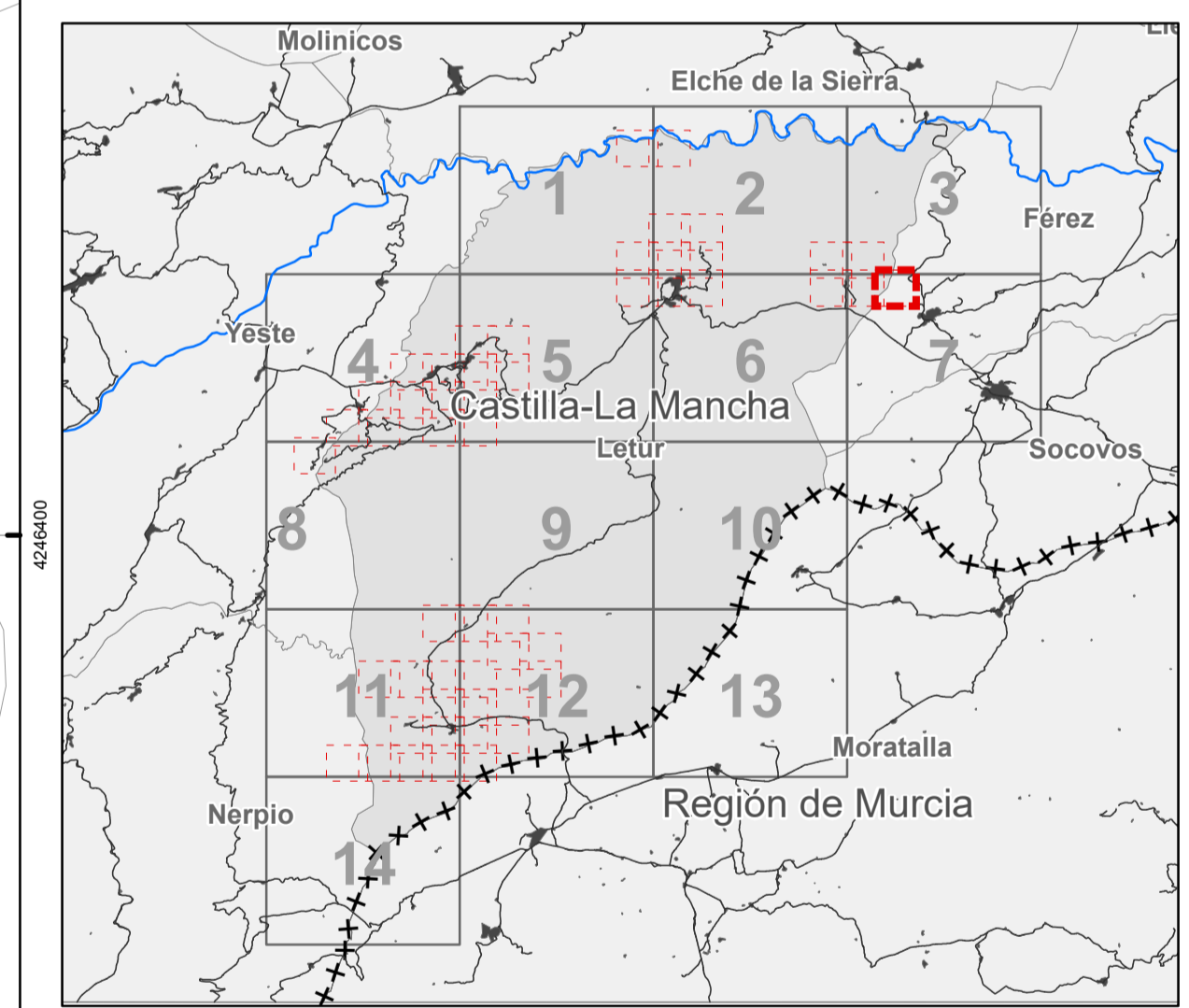
- +++++ Límite comunidad autónoma
- +-+-+ Límite provincial
- +---+ Límite municipal

**CARTOGRAFÍA CATASTRAL**

- Construcciones (Catastro de rústica)
- Parcelas (Catastro de rústica)
- Polígonos (Catastro de rústica)
- Construcciones (Catastro de urbana)
- Ámbitos delimitados como suelo urbano (Catastro)

**CATÁLOGO DE BIENES MUNICIPALES**

- Parcelas de titularidad municipal



**PLAN DE ORDENACIÓN MUNICIPAL DE LETUR (ALBACETE)**  
DOCUMENTO TÉCNICO

**Estado actual del municipio**  
**Catastro de Rústica (detalle)**

# I-02.b.15

Hoja nº 7.1.2.0

FEBRERO 2023 Escala: 1:2.000

0 25 50 100 150 200 metros

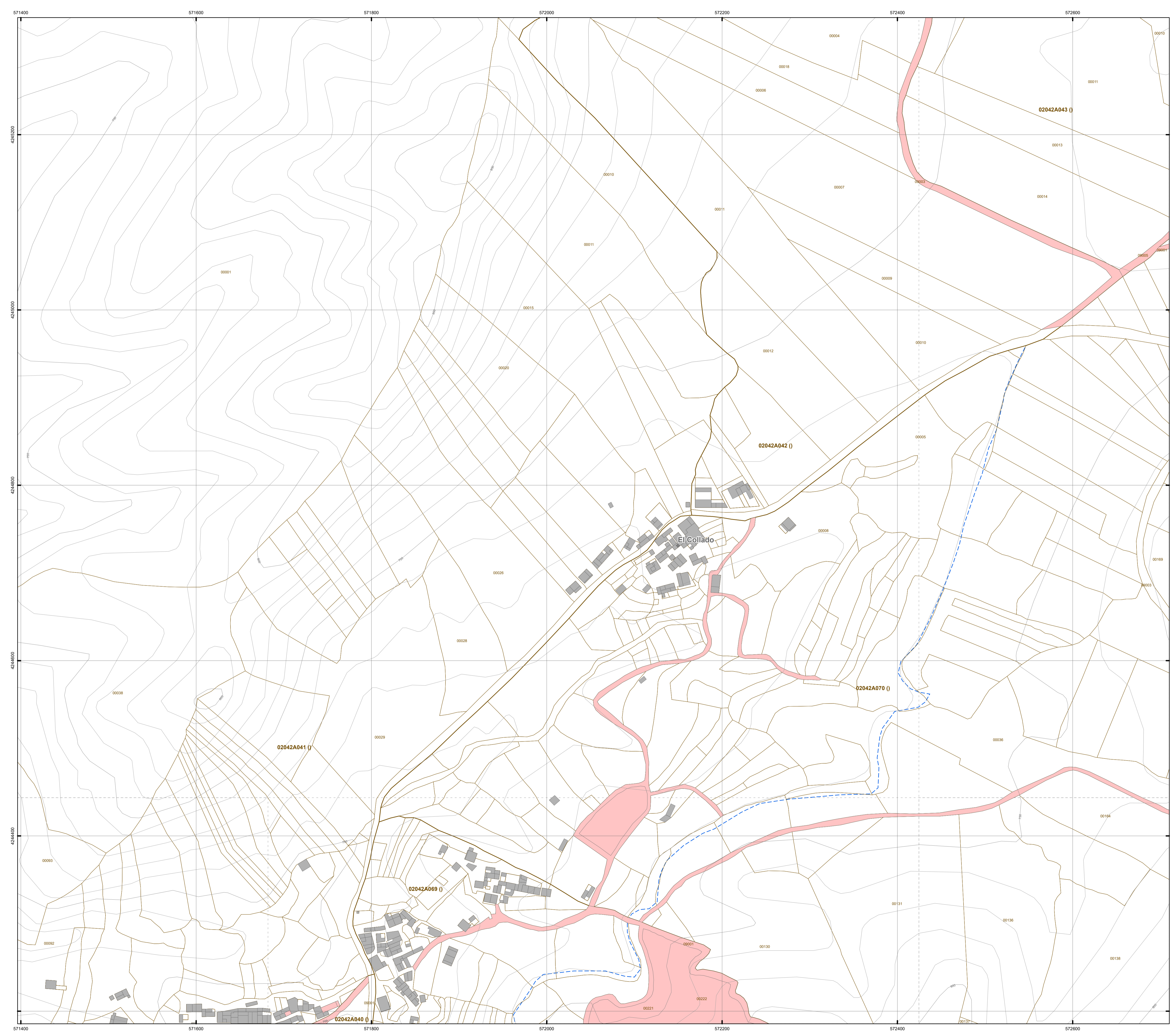
Sistema de coordenadas: ETRS 1989 UTM Zone 30N Transverse Mercator

Promotor: Ayuntamiento de Letur

Equipo redactor: Omnicion Arneiro, Magdalena Barreales, Javier Ruiz, Ingeniero de C.C.P. Dr. Arquitecto

Dirección Técnica (redactores): Rubén Fernández Aylaro, Arduza Arquitecto





### LEYENDA

**LÍMITES ADMINISTRATIVOS**

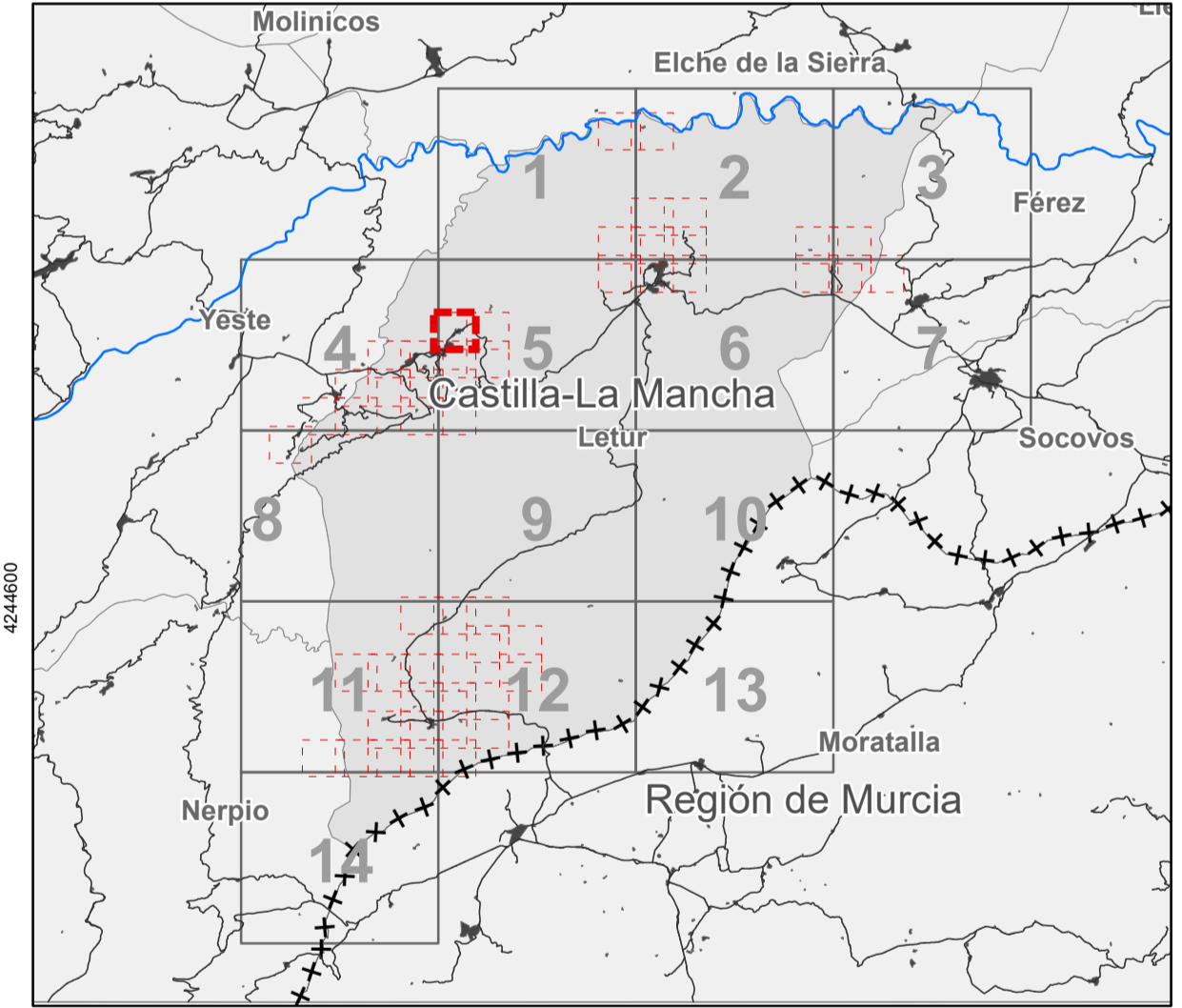
- ++++ Límite comunidad autónoma
- +-+--+ Límite provincial
- +--+--+ Límite municipal

**CARTOGRAFÍA CATASTRAL**

- Construcciones (Catastro de rústica)
- Parcelas (Catastro de rústica)
- Polígonos (Catastro de rústica)
- Construcciones (Catastro de urbana)
- Ámbitos delimitados como suelo urbano (Catastro)

**CATÁLOGO DE BIENES MUNICIPALES**

- Parcelas de titularidad municipal



**PLAN DE ORDENACIÓN MUNICIPAL DE LETUR (ALBACETE)**  
DOCUMENTO TÉCNICO

**Estado actual del municipio**  
**Catastro de Rústica (detalle)**  
El Collado

# I-02.b.16

Hoja nº 5.1.7.0

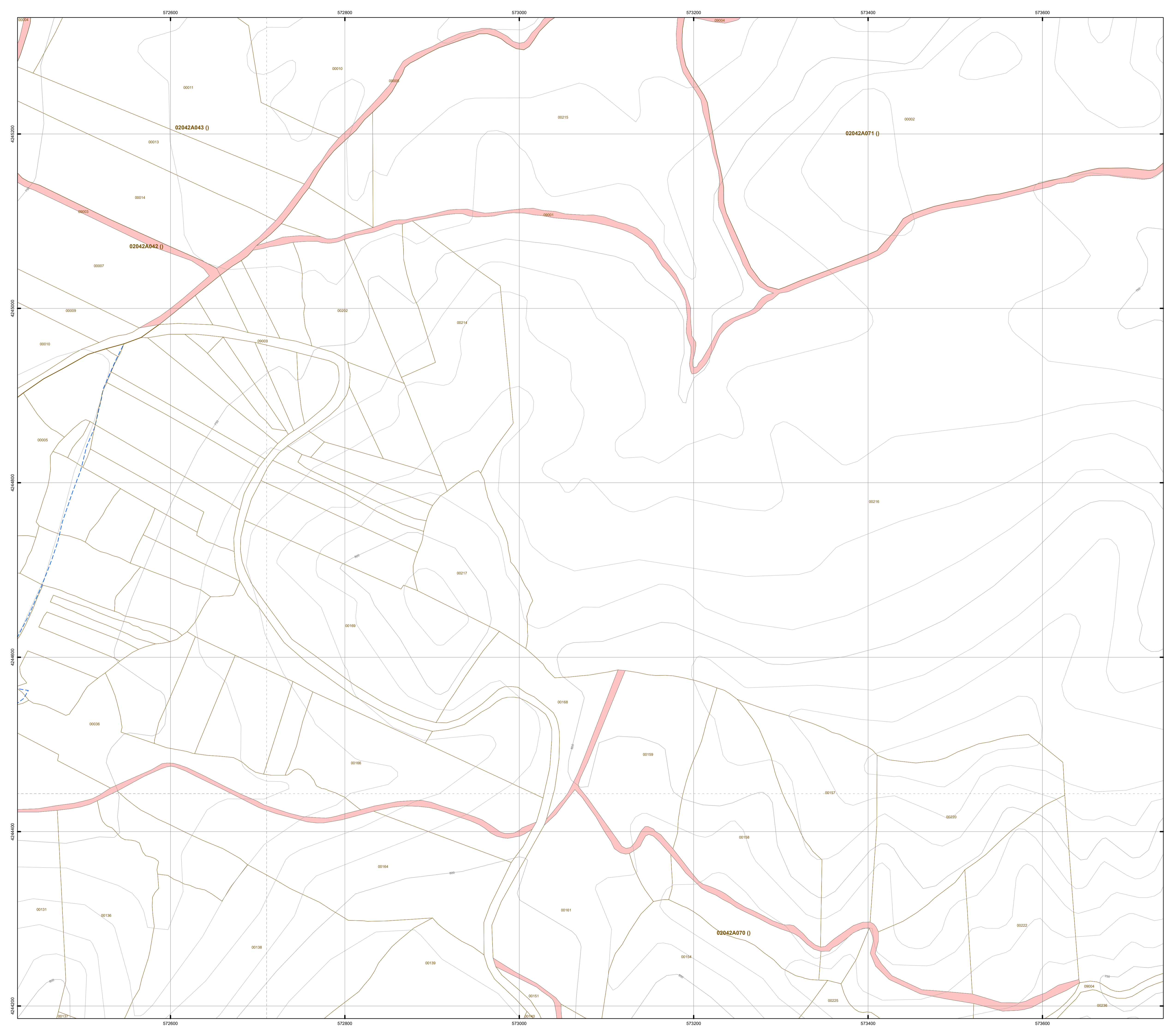
FEBRERO 2023 Escala: 1:2.000

Sistema de coordenadas: ETRS 1989 UTM Zone 30N Transverse Mercator

Promotor: Ayuntamiento de Letur Dirección Técnica (redactores):

Equipo redactor: Magdalena Barreales, Javier Ruiz, Rubén Fernández Añaro, Arquectos





### LEYENDA

**LÍMITES ADMINISTRATIVOS**

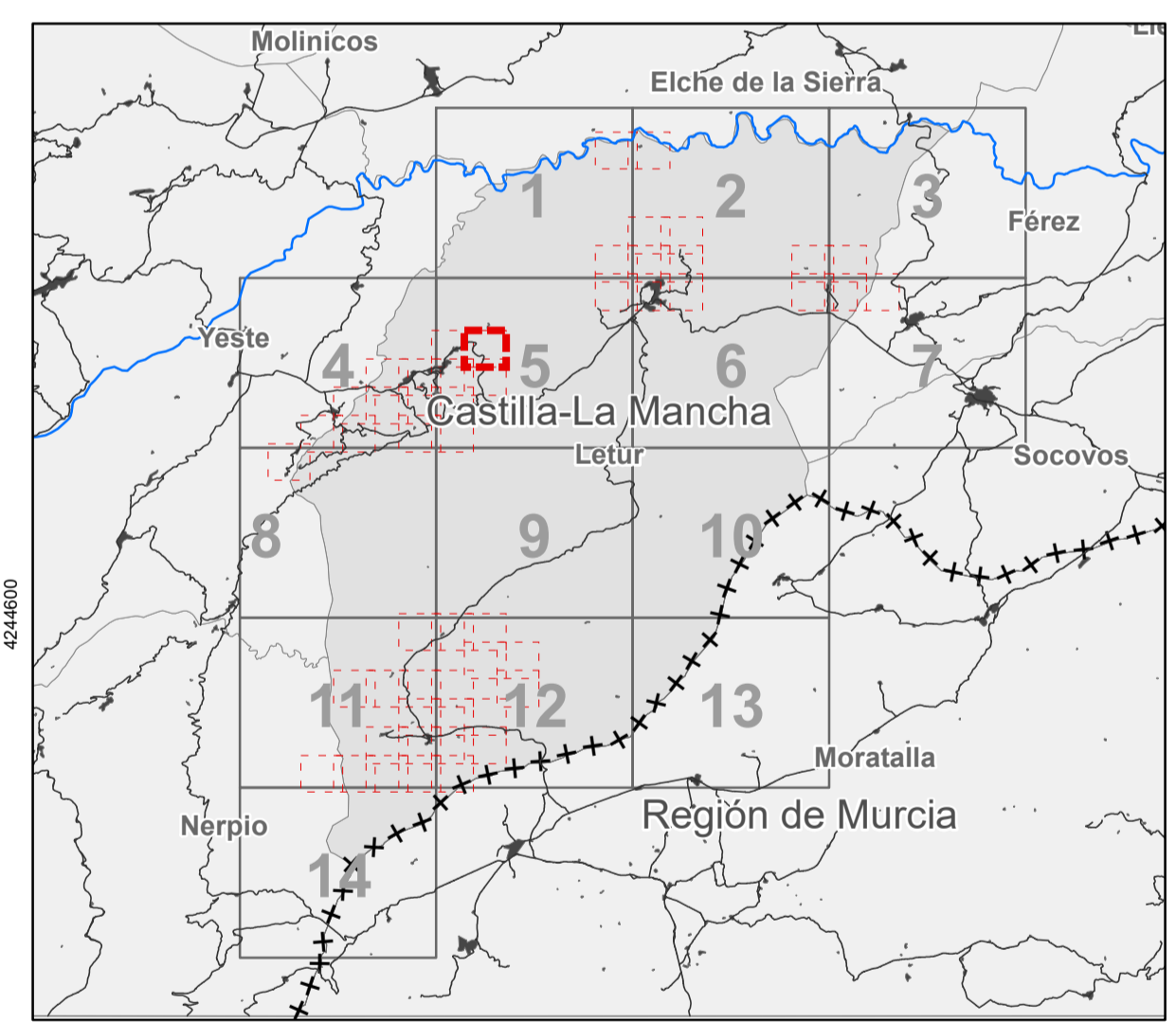
- +++++ Límite comunidad autónoma
- +-+-+ Límite provincial
- +---+ Límite municipal

**CARTOGRAFÍA CATASTRAL**

- Construcciones (Catastro de rústica)
- Parcelas (Catastro de rústica)
- Polígonos (Catastro de rústica)
- Construcciones (Catastro de urbana)
- Ámbitos delimitados como suelo urbano (Catastro)

**CATÁLOGO DE BIENES MUNICIPALES**

- Parcelas de titularidad municipal



**PLAN DE ORDENACIÓN MUNICIPAL DE LETUR (ALBACETE)**  
DOCUMENTO TÉCNICO

**Estado actual del municipio**  
**Catastro de Rústica (detalle)**

# I-02.b.17

Hoja nº 5.1.8.0

FEBRERO 2023 Escala: 1:2,000

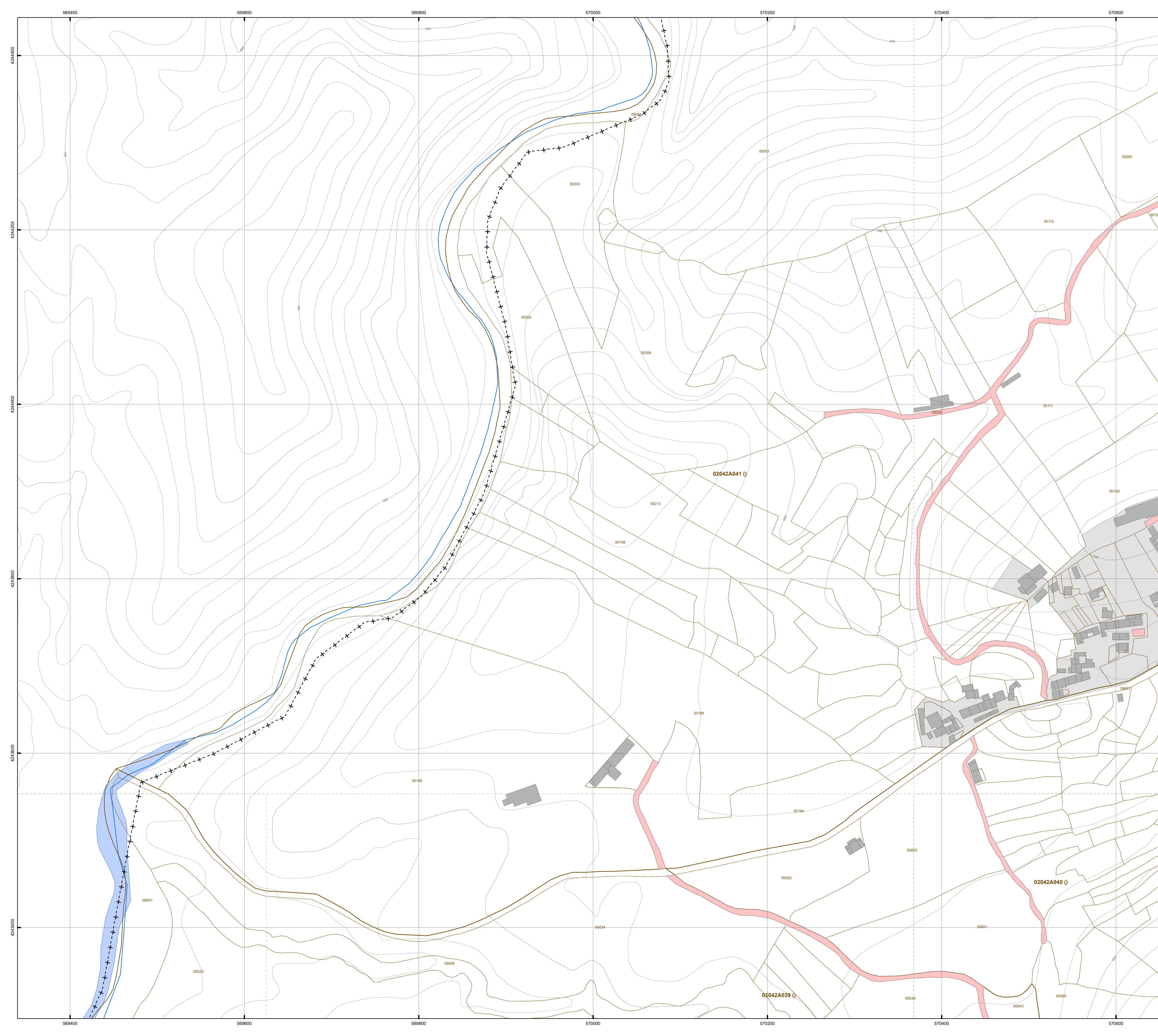
0 25 50 100 150 200 metros

Sistema de coordenadas: ETRS 1989 UTM Zone 30N/Transverse Mercator

Promotor: Ayuntamiento de Letur Equipo redactor: Omnicion Dirección Técnica (redactores):

Magdalena Barreales Ingeniero de C.C.P. D.º Arquitecto Javier Ruiz D.º Arquitecto Rubén Fernández Aylaro D.º Arquitecto





### LEYENDA

**LÍMITES ADMINISTRATIVOS**

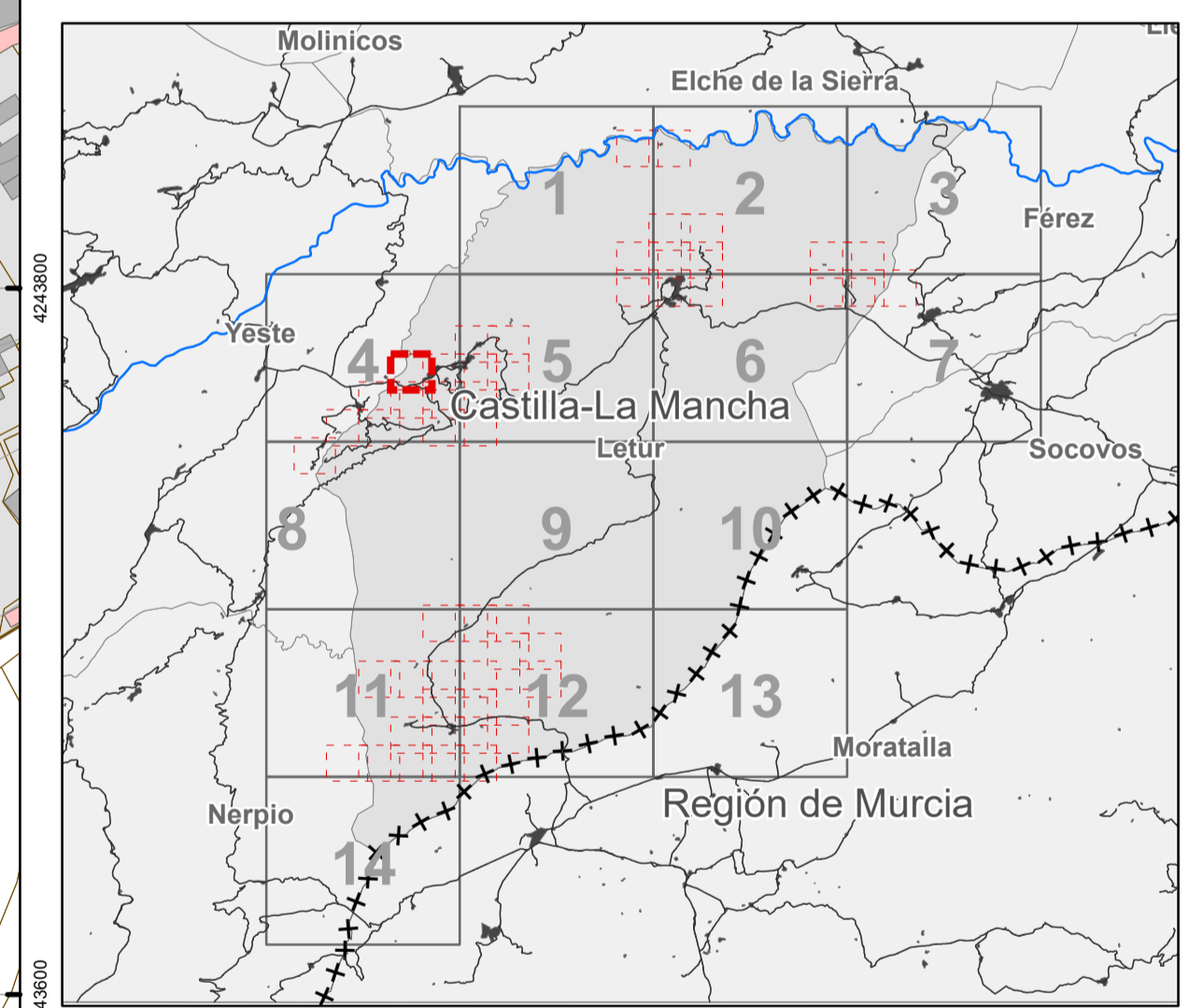
- +++++ Límite comunidad autónoma
- +-+-+ Límite provincial
- +---+ Límite municipal

**CARTOGRAFÍA CATASTRAL**

- Construcciones (Catastro de rústica)
- Parcelas (Catastro de rústica)
- Polígonos (Catastro de rústica)
- Construcciones (Catastro de urbana)
- Ámbitos delimitados como suelo urbano (Catastro)

**CATÁLOGO DE BIENES MUNICIPALES**

- Parcelas de titularidad municipal



**PLAN DE ORDENACIÓN MUNICIPAL DE LETUR (ALBACETE)**  
DOCUMENTO TÉCNICO

**Estado actual del municipio**  
**Catastro de Rústica (detalle)**

**I-02.b.18**  
Hoja nº 4.4.2.0

FEBRERO 2023 Escala: 1:2,000

0 25 50 100 150 200 Imetros

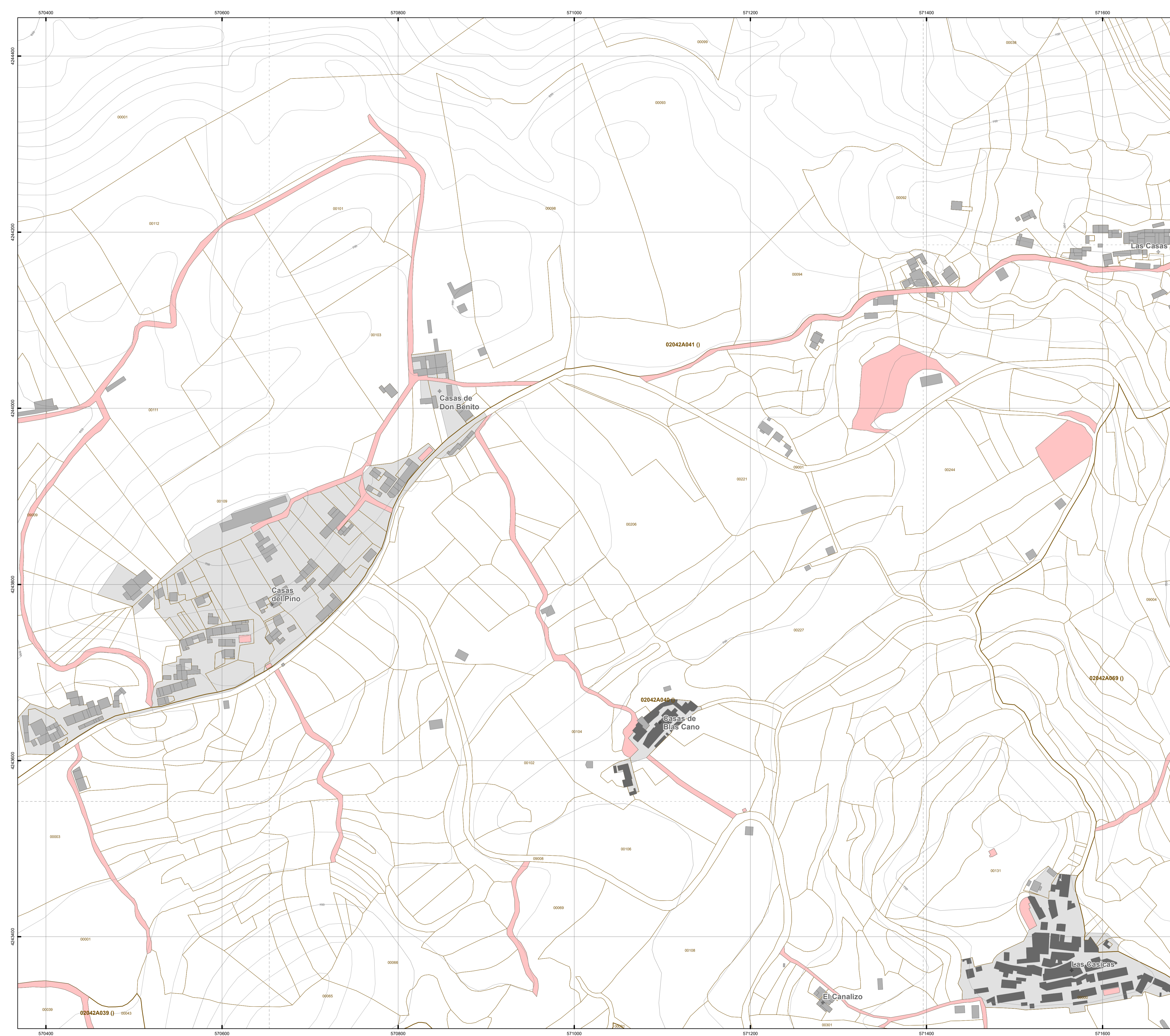
Sistema de coordenadas: ETRS 1989 UTM Zone 30N/Transverse Mercator

Promotor: Ayuntamiento de Letur

Equipo redactor: Omicron Arneiro, Magdalena Barreales, Javier Ruiz, Rubén Fernández, Álvaro Andara

Dirección Técnica (redactores): Ingeniero de C.C.P., Dr. Arquitecto, Arquitecto, Arquitecto





### LEYENDA

**LÍMITES ADMINISTRATIVOS**

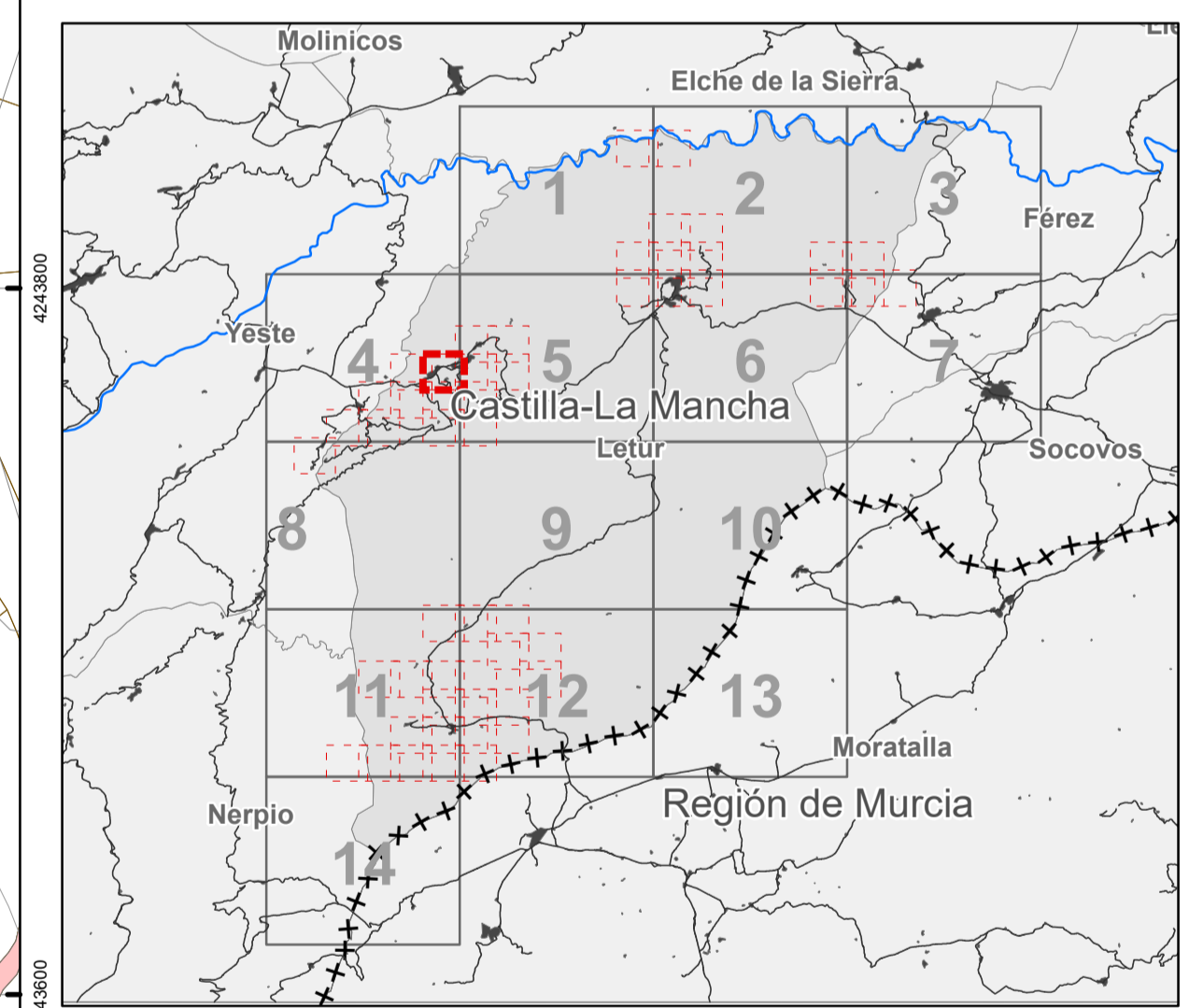
- +++++ Límite comunidad autónoma
- + - + - + Límite provincial
- + - - - - Límite municipal

**CARTOGRAFÍA CATASTRAL**

- Construcciones (Catastro de rústica)
- Parcelas (Catastro de rústica)
- Polygonos (Catastro de rústica)
- Construcciones (Catastro de urbana)
- Ámbitos delimitados como suelo urbano (Catastro)

**CATÁLOGO DE BIENES MUNICIPALES**

- Parcelas de titularidad municipal



**PLAN DE ORDENACIÓN MUNICIPAL DE LETUR (ALBACETE)**  
DOCUMENTO TÉCNICO

**Estado actual del municipio**  
**Catastro de Rústica (detalle)**  
Casas del Pino

# I-02.b.19

Hoja nº 4.4.3.0

FEBRERO 2023 Escala: 1:2.000

0 25 50 100 150 200 metros  
Sistema de coordenadas: ETRS 1989 UTM Zone 30N Transverse Mercator

Promotor: Ayuntamiento de Letur  
Equipo redactor: Omnicion Ingenieros  
Dirección Técnica (redactores): Magdalena Barreal, Javier Ruiz, Rubén Fernández Alvaro, Arduro Arduro

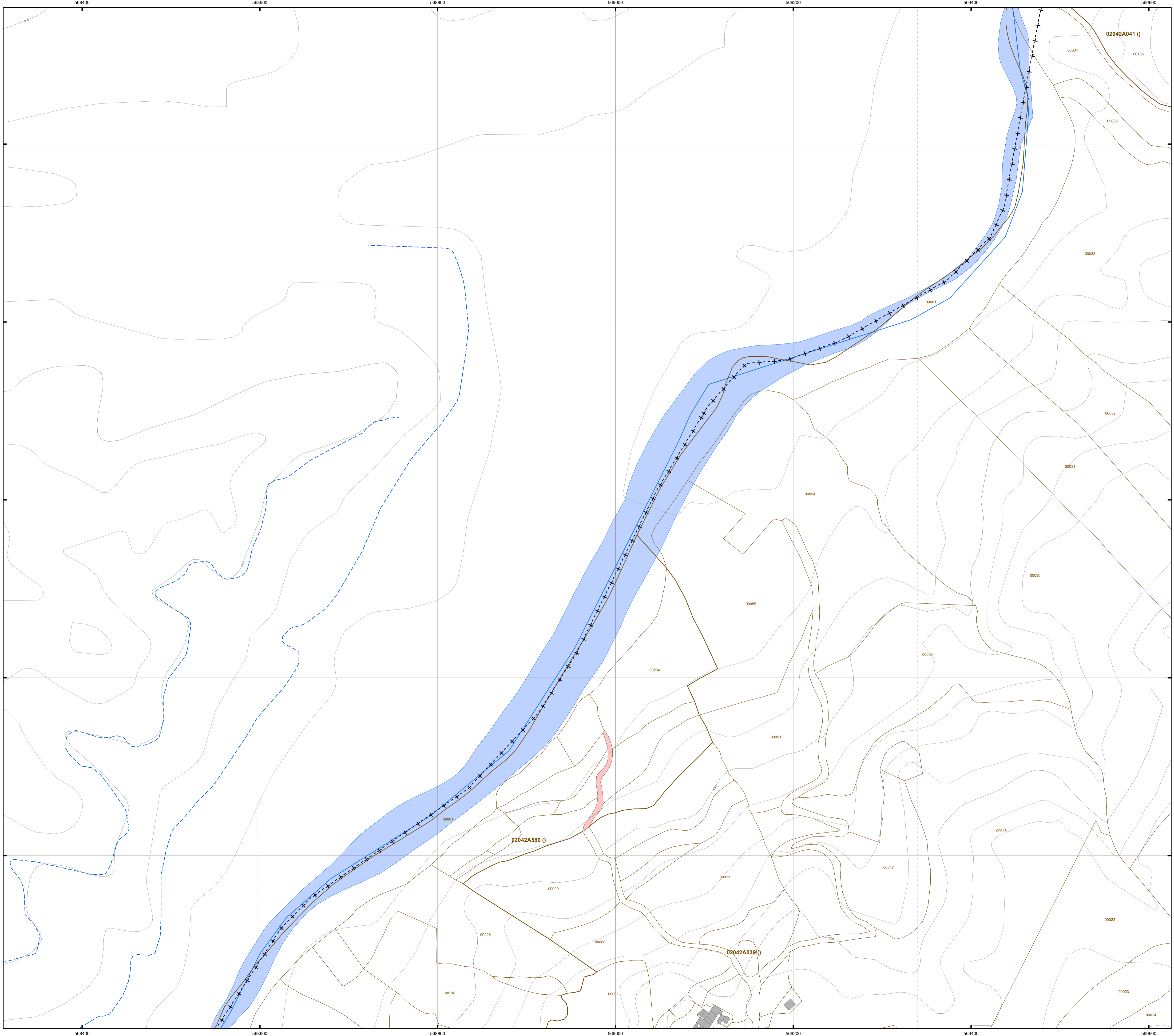












### LEYENDA

**LÍMITES ADMINISTRATIVOS**

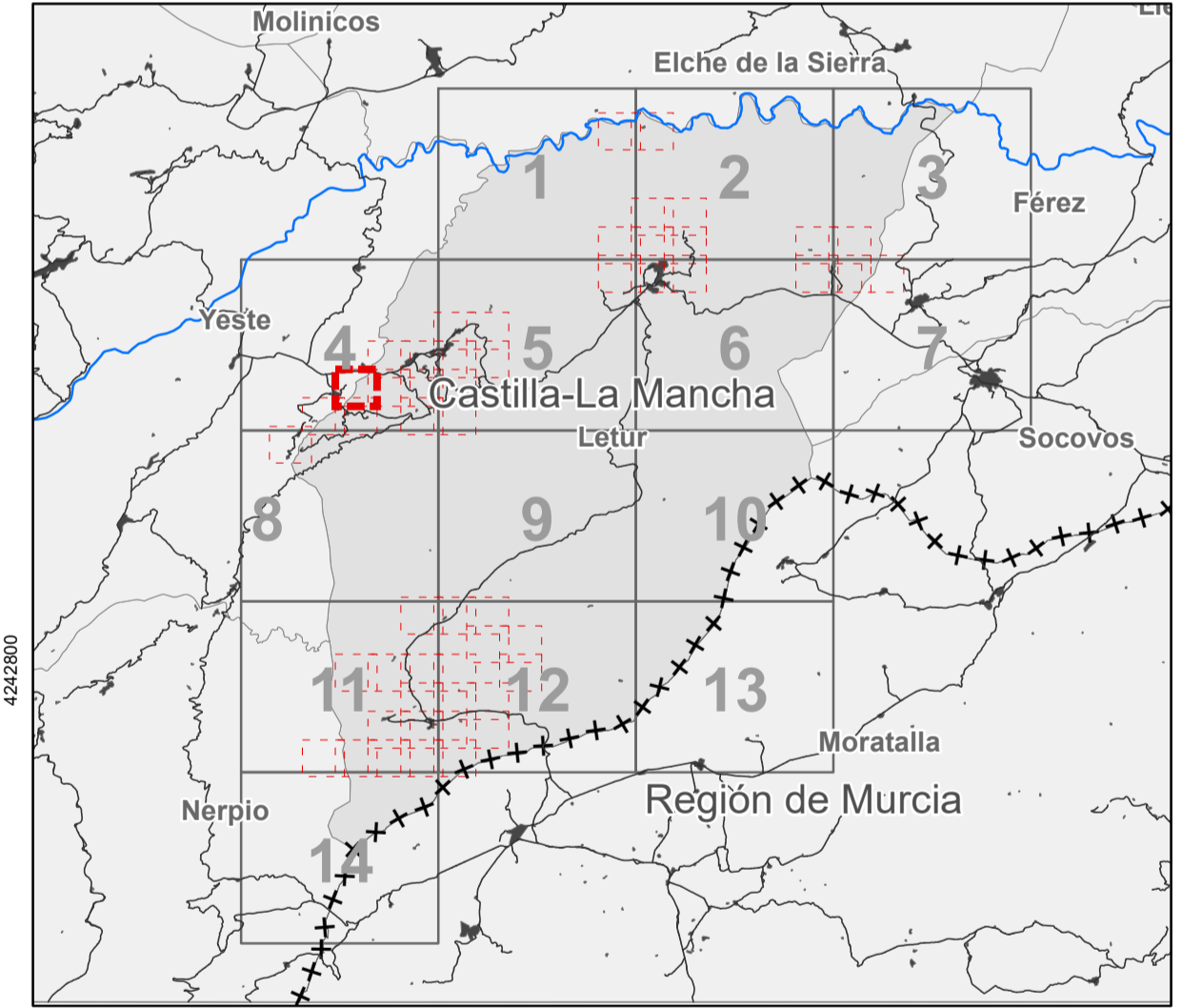
- +++++ Límite comunidad autónoma
- + - + - + Límite provincial
- + - - - - Límite municipal

**CARTOGRAFÍA CATASTRAL**

- Construcciones (Catastro de rústica)
- Parcelas (Catastro de rústica)
- Polígonos (Catastro de rústica)
- Construcciones (Catastro de urbana)
- Ámbitos delimitados como suelo urbano (Catastro)

**CATÁLOGO DE BIENES MUNICIPALES**

- Parcelas de titularidad municipal



**PLAN DE ORDENACIÓN MUNICIPAL DE LETUR (ALBACETE)**  
DOCUMENTO TÉCNICO

**Estado actual del municipio**  
**Catastro de Rústica (detalle)**

**I-02.b.22**  
Hoja nº 4.4.4.0

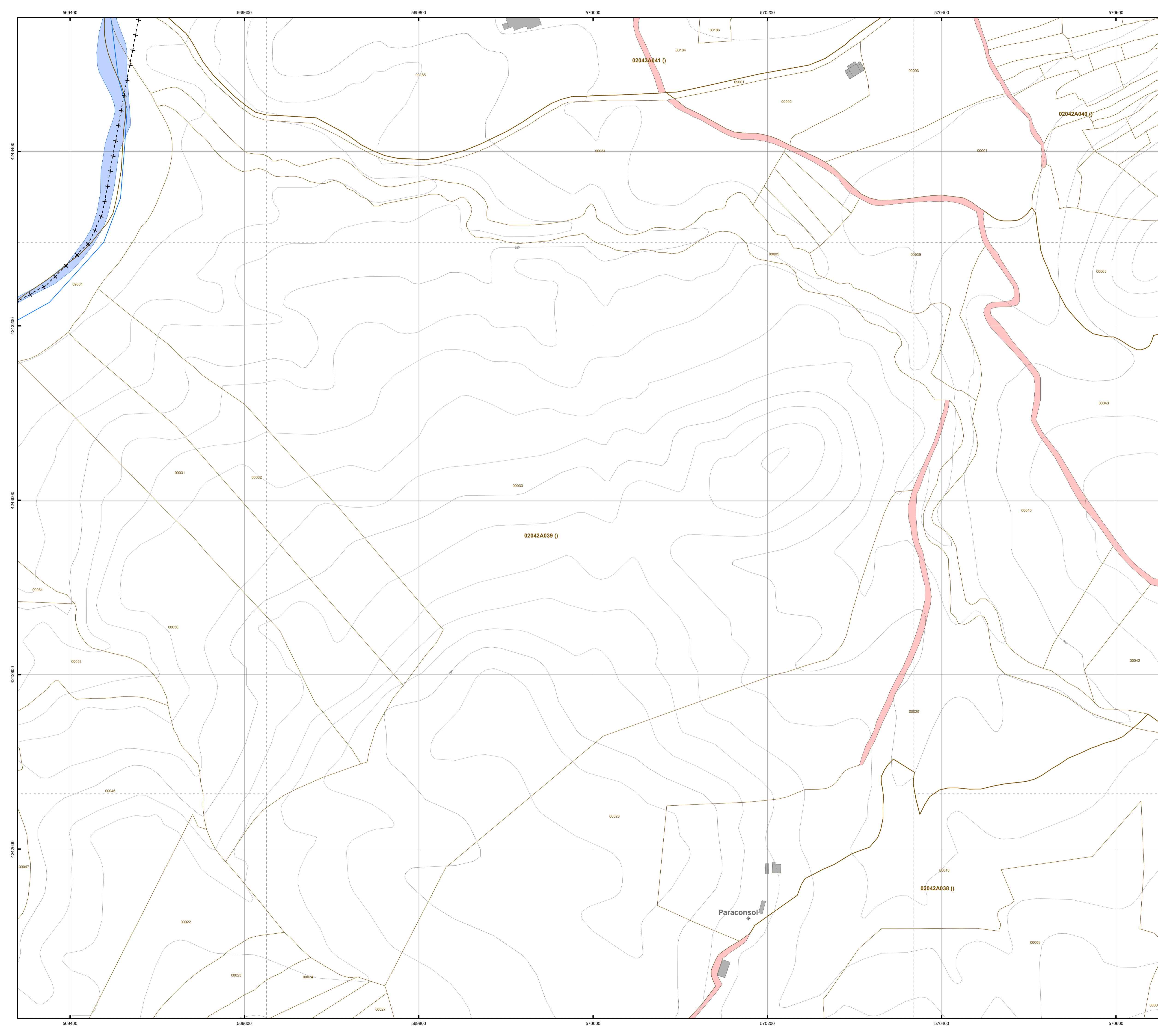
FEBRERO 2023 Escala: 1:2.000

0 25 50 100 150 200 metros  
Sistema de coordenadas: ETRS 1989 UTM Zone 30N/Transverse Mercator

Promotor: Ayuntamiento de Letur Equipo redactor: Omicron Arquepro Dirección Técnica (redactores):

Magdalena Barreales, Javier Ruiz, Rubén Fernández, Álvaro Andara  
Ingeniero de C.C.P., D.º Arquitecto, Arquitecto, Arquitecto





### LEYENDA

**LÍMITES ADMINISTRATIVOS**

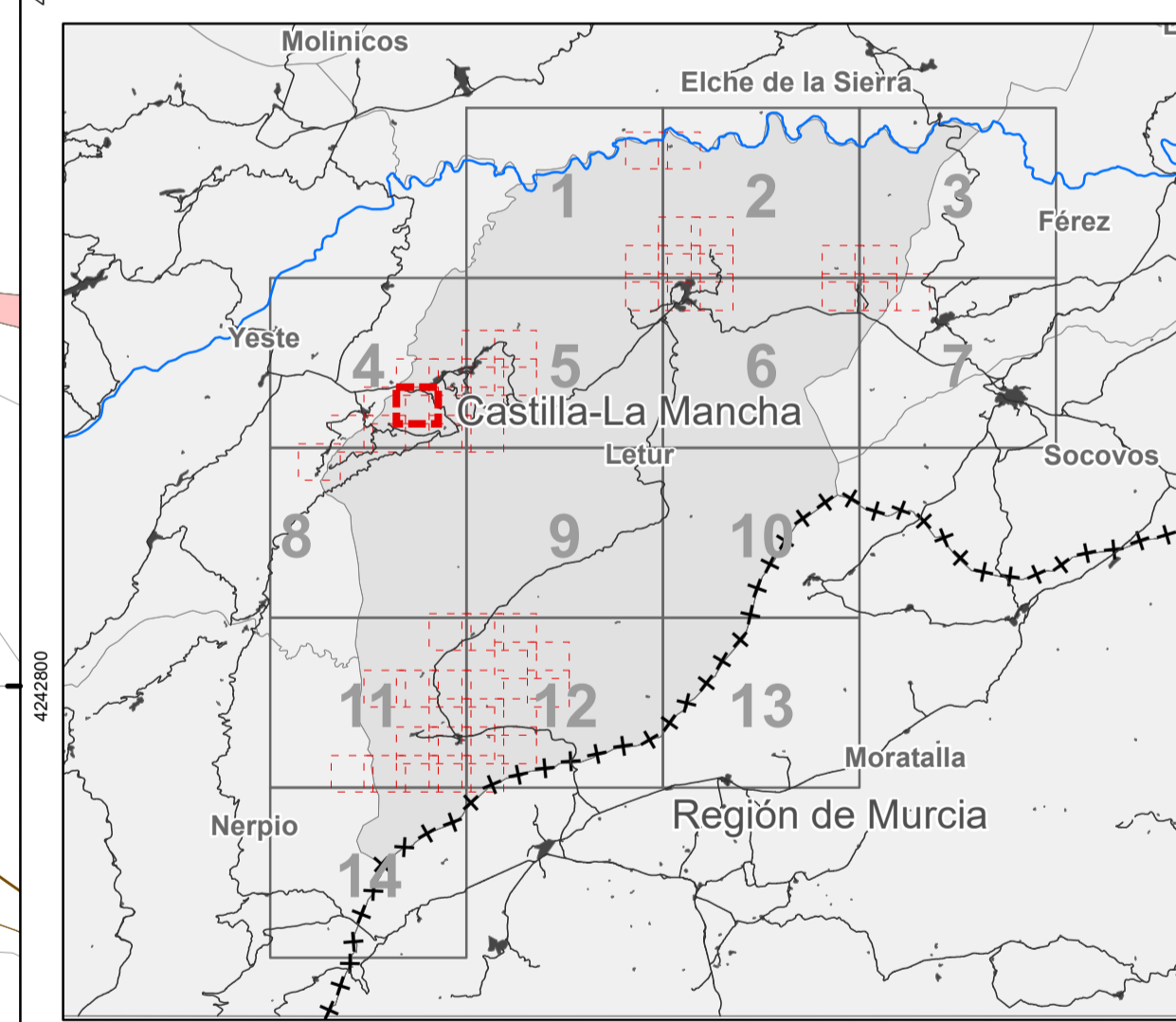
- +++++ Límite comunidad autónoma
- +-+-+ Límite provincial
- +---+ Límite municipal

**CARTOGRAFÍA CATASTRAL**

- Construcciones (Catastro de rústica)
- Parcelas (Catastro de rústica)
- Polígonos (Catastro de rústica)
- Construcciones (Catastro de urbana)
- Ámbitos delimitados como suelo urbano (Catastro)

**CATÁLOGO DE BIENES MUNICIPALES**

- Parcelas de titularidad municipal



**PLAN DE ORDENACIÓN MUNICIPAL DE LETUR (ALBACETE)**  
DOCUMENTO TÉCNICO

**Estado actual del municipio**  
**Catastro de Rústica (detalle)**

# I-02.b.23

Hoja nº 4.4.5.0

FEBRERO 2023 Escala: 1:2.000

0 25 50 100 150 200 metros

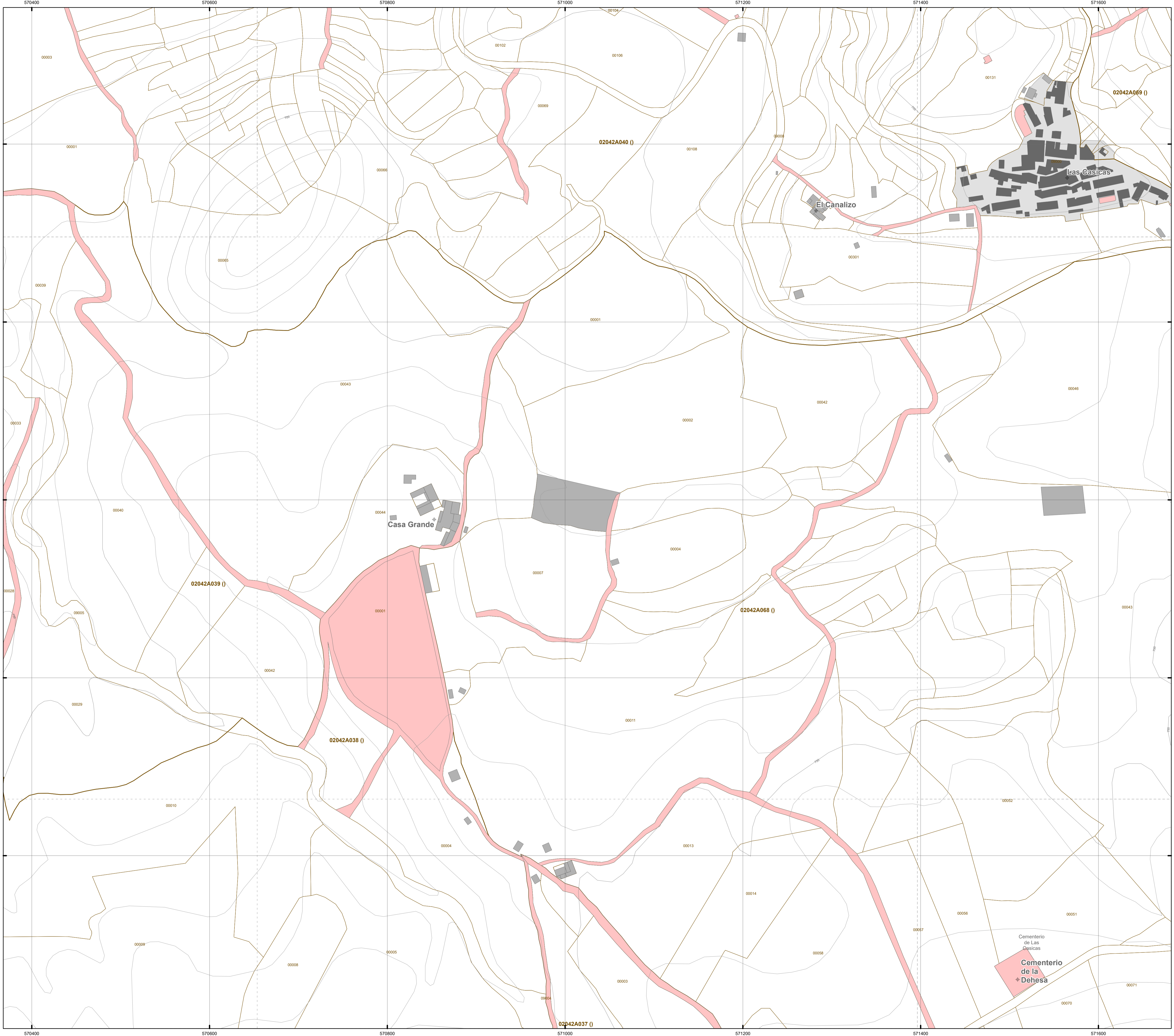
Sistema de coordenadas: ETRS 1989 UTM Zone 30N Transverse Mercator

Promotor: Ayuntamiento de Letur

Equipo redactor: Omicron Arneiro, Magdalena Barreales, Javier Ruiz, Rubén Fernández, Álvaro Andara

Dirección Técnica (redactores): Magdalena Barreales, Javier Ruiz, Rubén Fernández, Álvaro Andara





### LEYENDA

**LÍMITES ADMINISTRATIVOS**

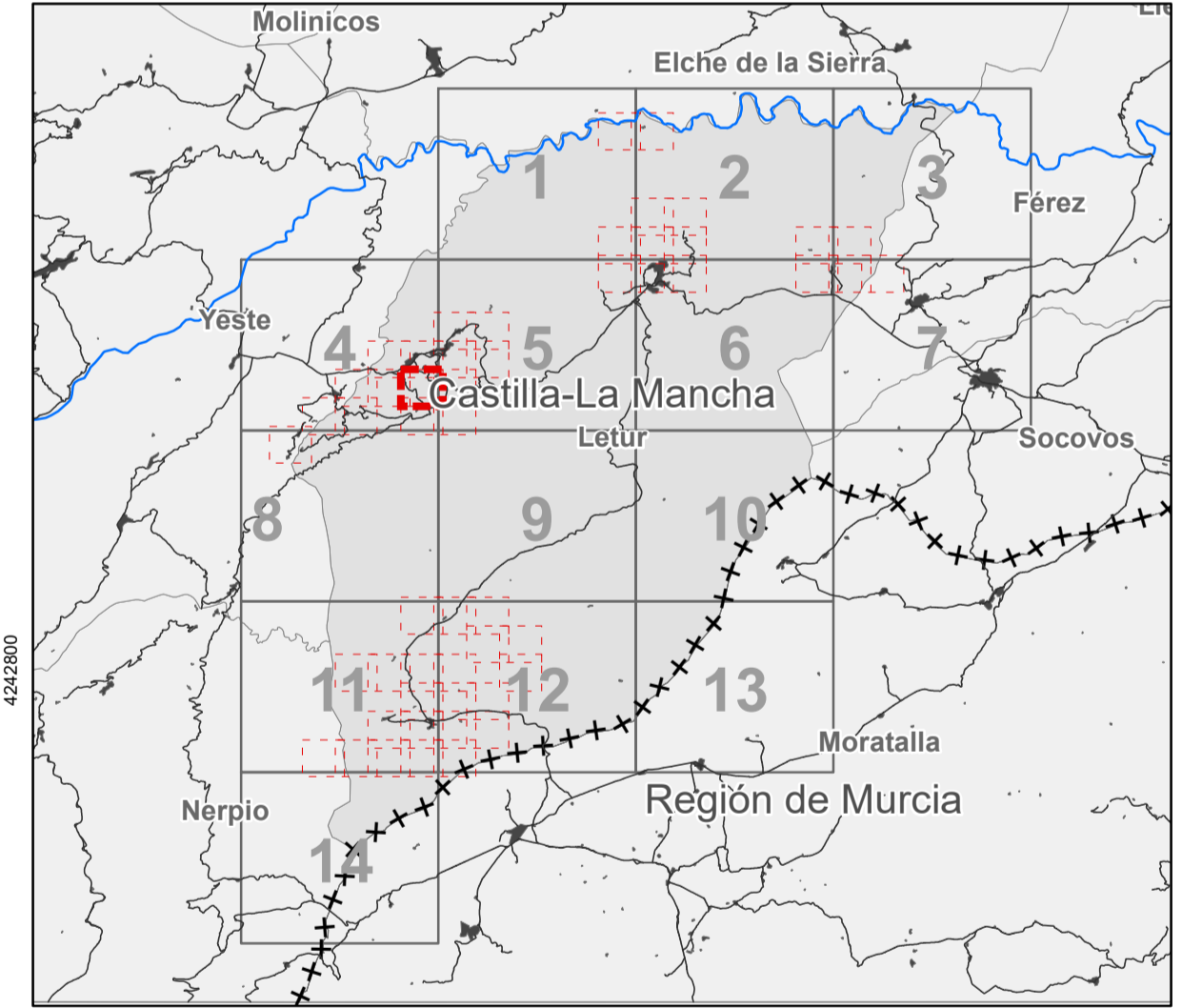
- +++++ Límite comunidad autónoma
- + - + - + Límite provincial
- + - - - - Límite municipal

**CARTOGRAFÍA CATASTRAL**

- Construcciones (Catastro de rústica)
- Parcelas (Catastro de rústica)
- Polígonos (Catastro de rústica)
- Construcciones (Catastro de urbana)
- Ámbitos delimitados como suelo urbano (Catastro)

**CATÁLOGO DE BIENES MUNICIPALES**

- Parcelas de titularidad municipal



**PLAN DE ORDENACIÓN MUNICIPAL DE LETUR (ALBACETE)**  
DOCUMENTO TÉCNICO

**Estado actual del municipio**  
**Catastro de Rústica (detalle)**

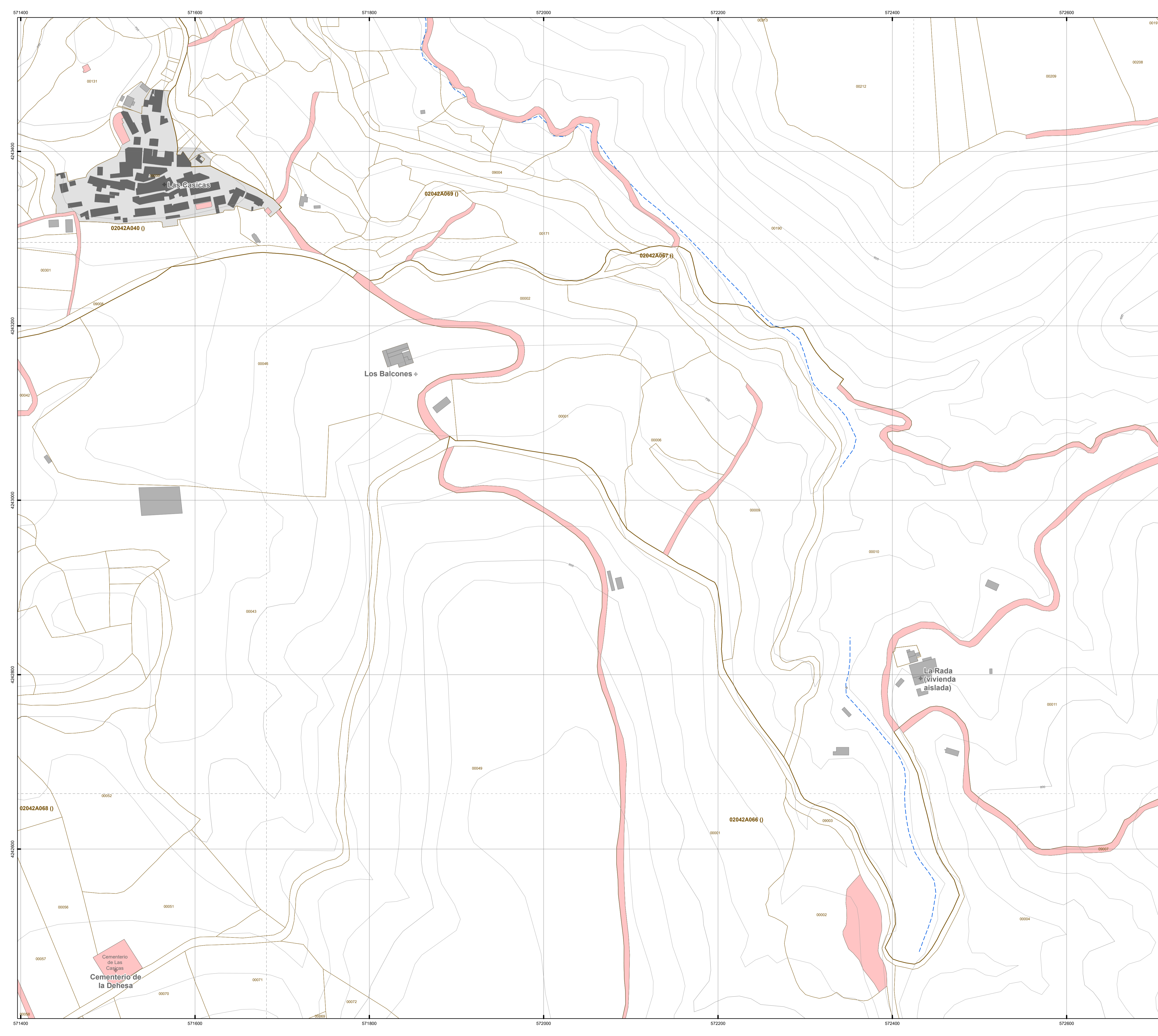
**I-02.b.24**  
Hoja nº 4.4.6.0

FEBRERO 2023 Escala: 1:2.000

0 25 50 100 150 200 metros  
Sistema de coordenadas: ETRS 1989 UTM Zone 30N/Transverse Mercator

Promotor: Ayuntamiento de Letur  
Equipo redactor: Omicron Arquepro  
Dirección Técnica (redactores): Magdalena Barreal, Javier Ruiz, Rubén Fernández, Álvaro Andara





### LEYENDA

**LÍMITES ADMINISTRATIVOS**

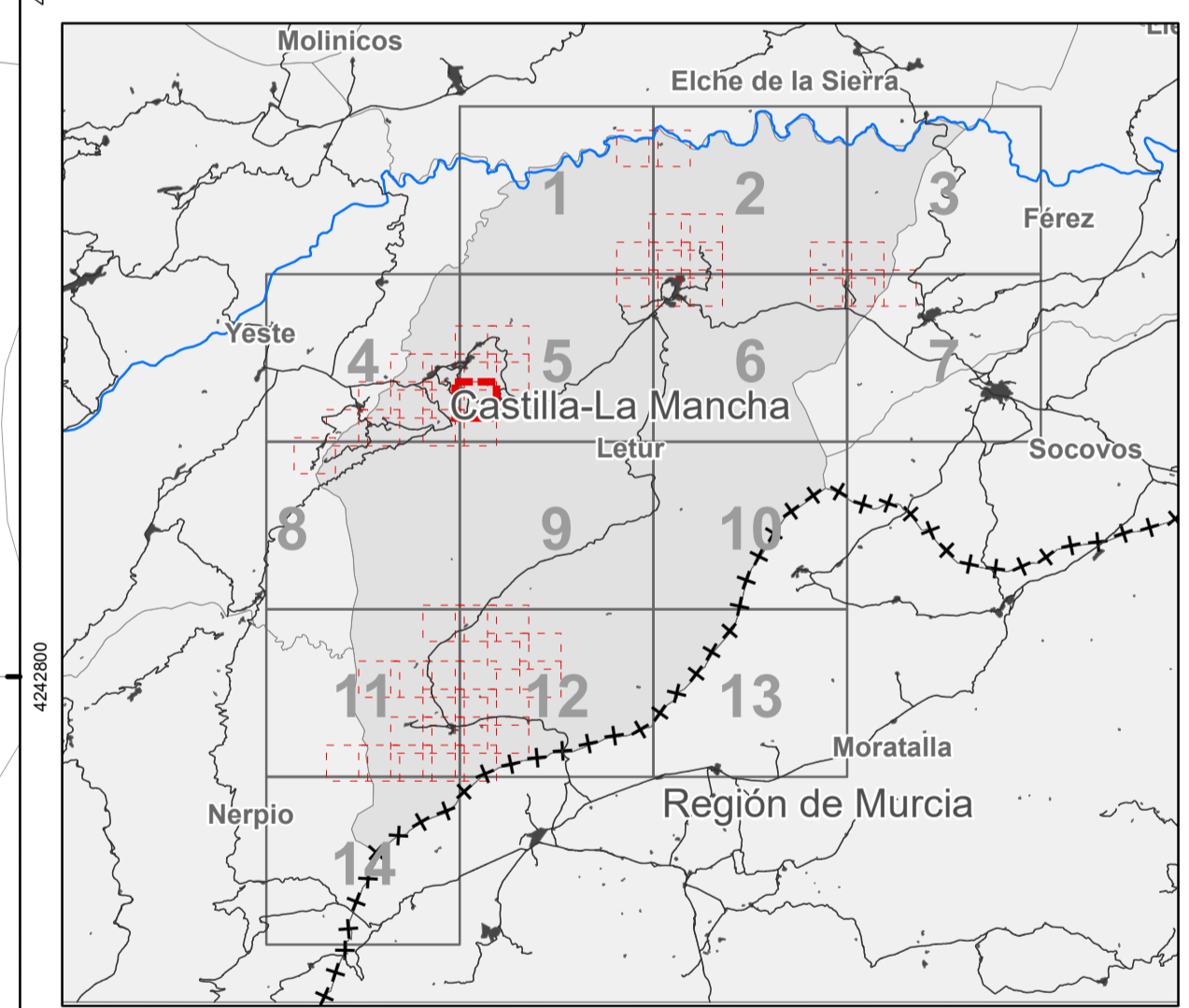
- +++++ Límite comunidad autónoma
- +-+-+ Límite provincial
- +---+ Límite municipal

**CARTOGRAFÍA CATASTRAL**

- Construcciones (Catastro de rústica)
- Parcelas (Catastro de rústica)
- Polígonos (Catastro de rústica)
- Construcciones (Catastro de urbana)
- Ámbitos delimitados como suelo urbano (Catastro)

**CATÁLOGO DE BIENES MUNICIPALES**

- Parcelas de titularidad municipal



**PLAN DE ORDENACIÓN MUNICIPAL DE LETUR (ALBACETE)**  
DOCUMENTO TÉCNICO

**Estado actual del municipio**  
**Catastro de Rústica (detalle)**

**I-02.b.25**  
Hoja nº 5.3.4.0

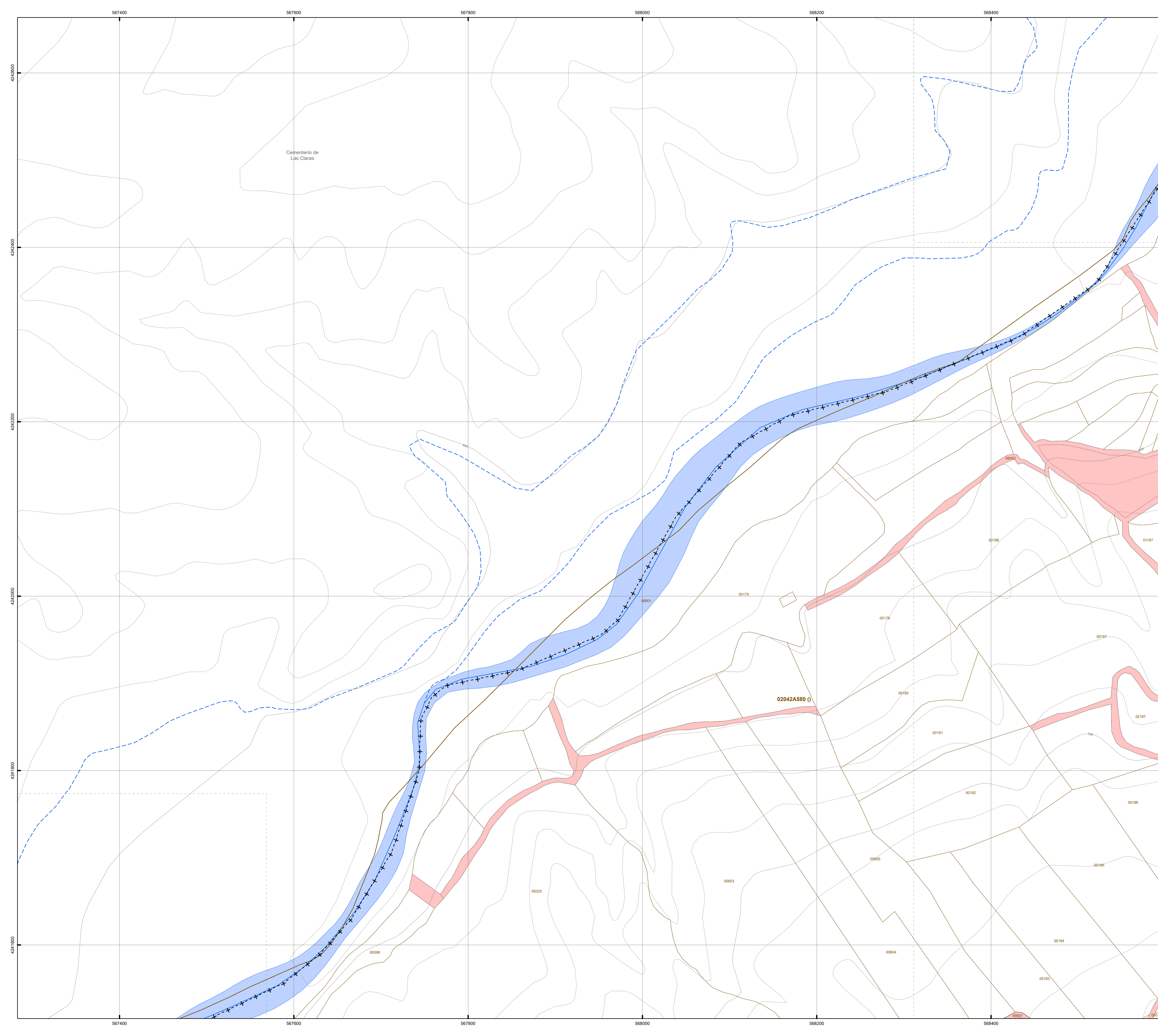
FEBRERO 2023 Escala: 1:2.000

0 25 50 100 150 200 metros  
Sistema de coordenadas: ETRS 1989 UTM Zone 30N/Transverse Mercator

Promotor: Ayuntamiento de Letur Equipo redactor: Omicron Arquepro Dirección Técnica (redactores):

Magdalena Barreales, Javier Ruiz, Rubén Fernández Aylaro Andara  
Ingeniero de C.C.P., Dº Arquitecto, Arquitecto, Arquitecto





### LEYENDA

**LÍMITES ADMINISTRATIVOS**

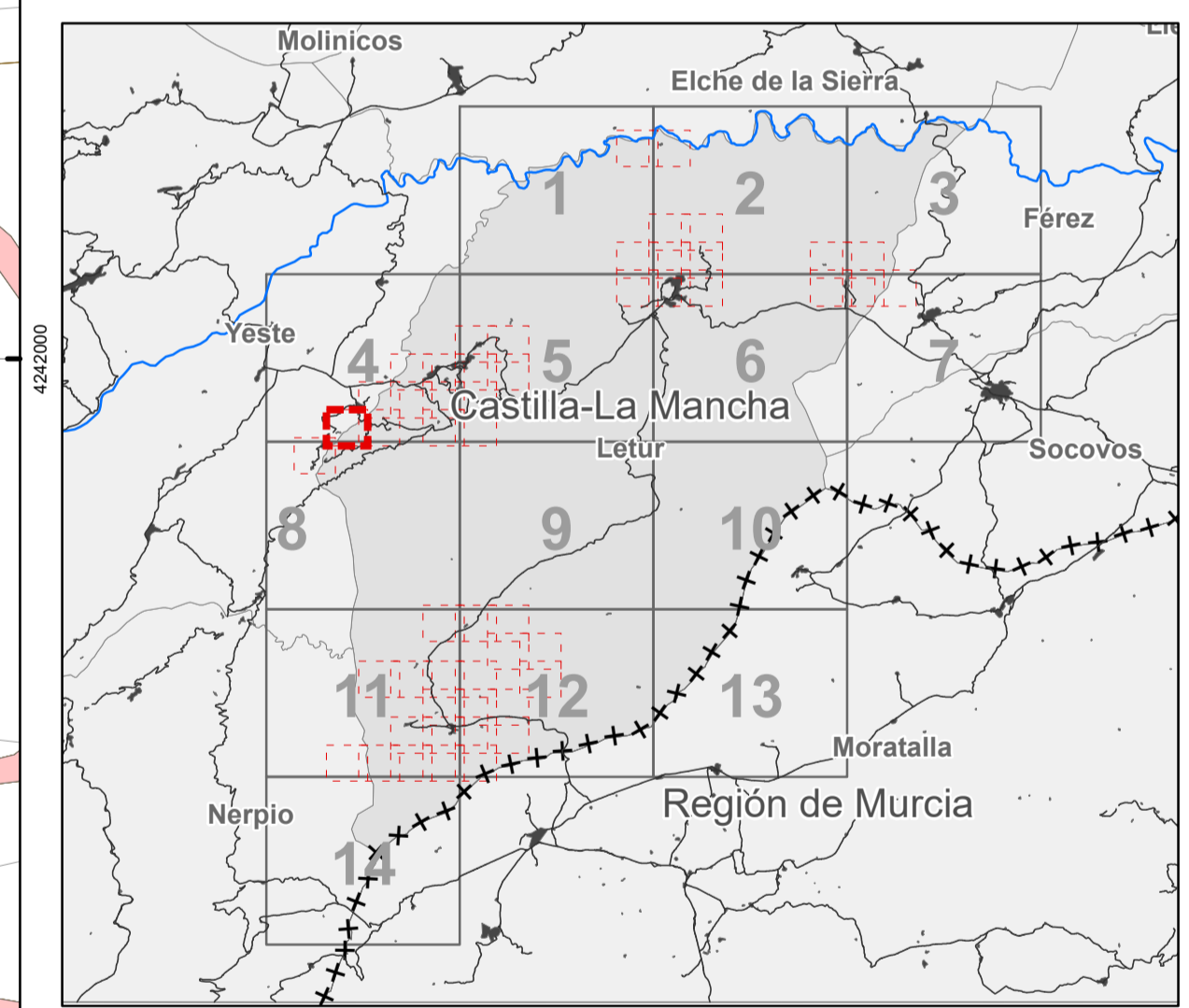
- +++++ Límite comunidad autónoma
- +-+ +- Límite provincial
- + - - - Límite municipal

**CARTOGRAFÍA CATASTRAL**

- Construcciones (Catastro de rústica)
- Parcelas (Catastro de rústica)
- Polígonos (Catastro de rústica)
- Construcciones (Catastro de urbana)
- Ámbitos delimitados como suelo urbano (Catastro)

**CATÁLOGO DE BIENES MUNICIPALES**

- Parcelas de titularidad municipal



**PLAN DE ORDENACIÓN MUNICIPAL DE LETUR (ALBACETE)**  
DOCUMENTO TÉCNICO

**Estado actual del municipio**  
**Catastro de Rústica (detalle)**

**I-02.b.26**  
Hoja nº 4.3.9.0

FEBRERO 2023 Escala: 1:2.000

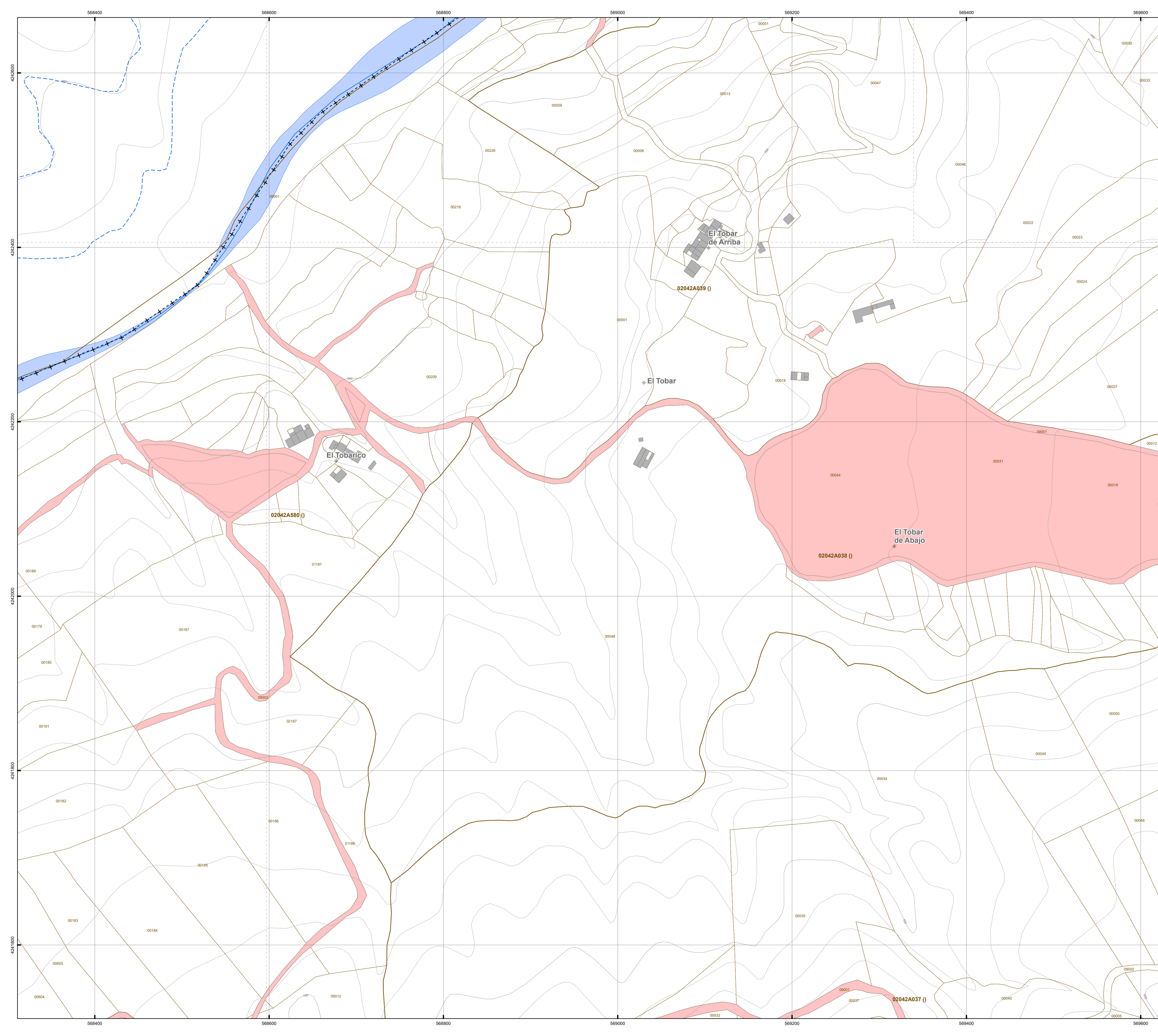
0 25 50 100 150 200 Metros

Sistema de coordenadas: ETRS 1989 UTM Zone 30N Transverse Mercator

Promotor: Ayuntamiento de Letur Equipo redactor: Dirección Técnica (redactores):

Magdalena Barreal, Javier Ruiz, Rubén Fernández, Álvaro Andura  
 Ingeniero de C.C.P. Dr. Arquitecto, Arquitecto, Arquitecto





### LEYENDA

**LÍMITES ADMINISTRATIVOS**

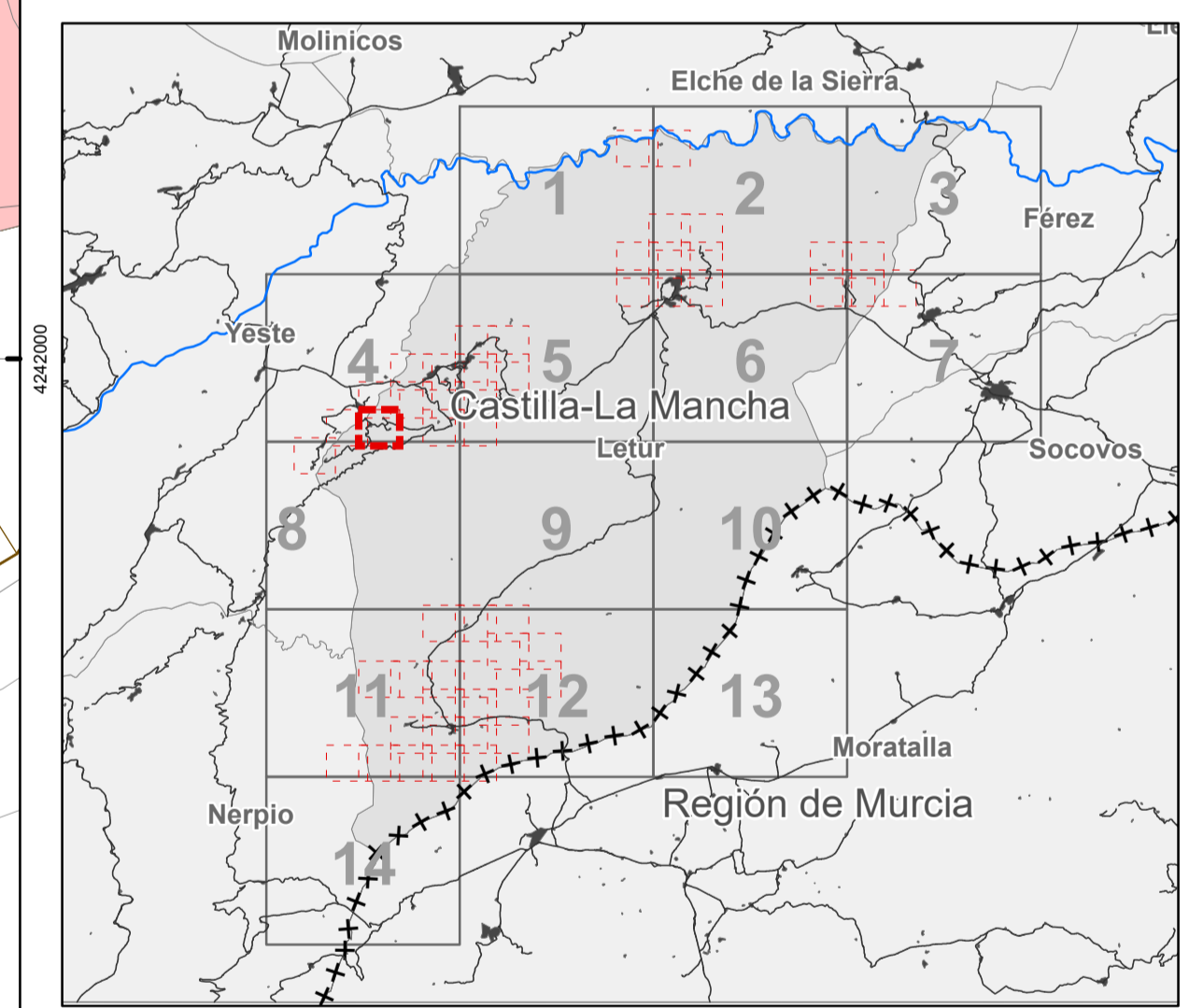
- +++++ Límite comunidad autónoma
- +-+-+ Límite provincial
- +---+ Límite municipal

**CARTOGRAFÍA CATASTRAL**

- Construcciones (Catastro de rústica)
- Parcelas (Catastro de rústica)
- Polígonos (Catastro de rústica)
- Construcciones (Catastro de urbana)
- Ámbitos delimitados como suelo urbano (Catastro)

**CATÁLOGO DE BIENES MUNICIPALES**

- Parcelas de titularidad municipal



**PLAN DE ORDENACIÓN MUNICIPAL DE LETUR (ALBACETE)**  
DOCUMENTO TÉCNICO

**Estado actual del municipio**  
**Catastro de Rústica (detalle)**  
**El Tobar**

# I-02.b.27

Hoja nº 4.4.7.0

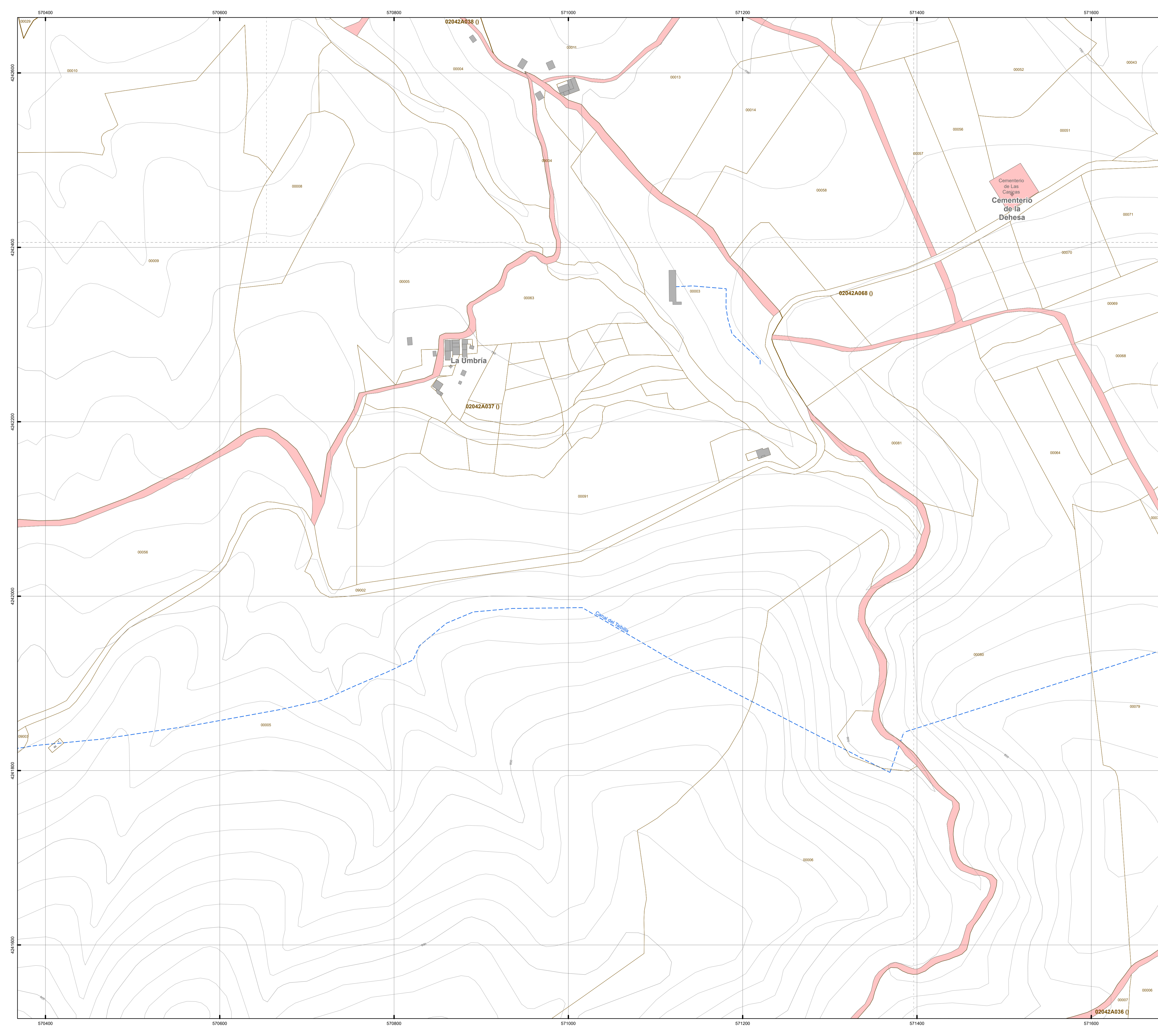
FEBRERO 2023 Escala: 1:2.000

0 25 50 100 150 200 metros  
Sistema de coordenadas: ETRS 1989 UTM Zone 30N/Transverse Mercator

Promotor: Ayuntamiento de Letur Equipo redactor: omicron ingeniería Dirección Técnica (redactores):

Magdalena Barreales, Javier Ruiz, Rubén Fernández Añaro, Arduro Arqueleto





### LEYENDA

**LÍMITES ADMINISTRATIVOS**

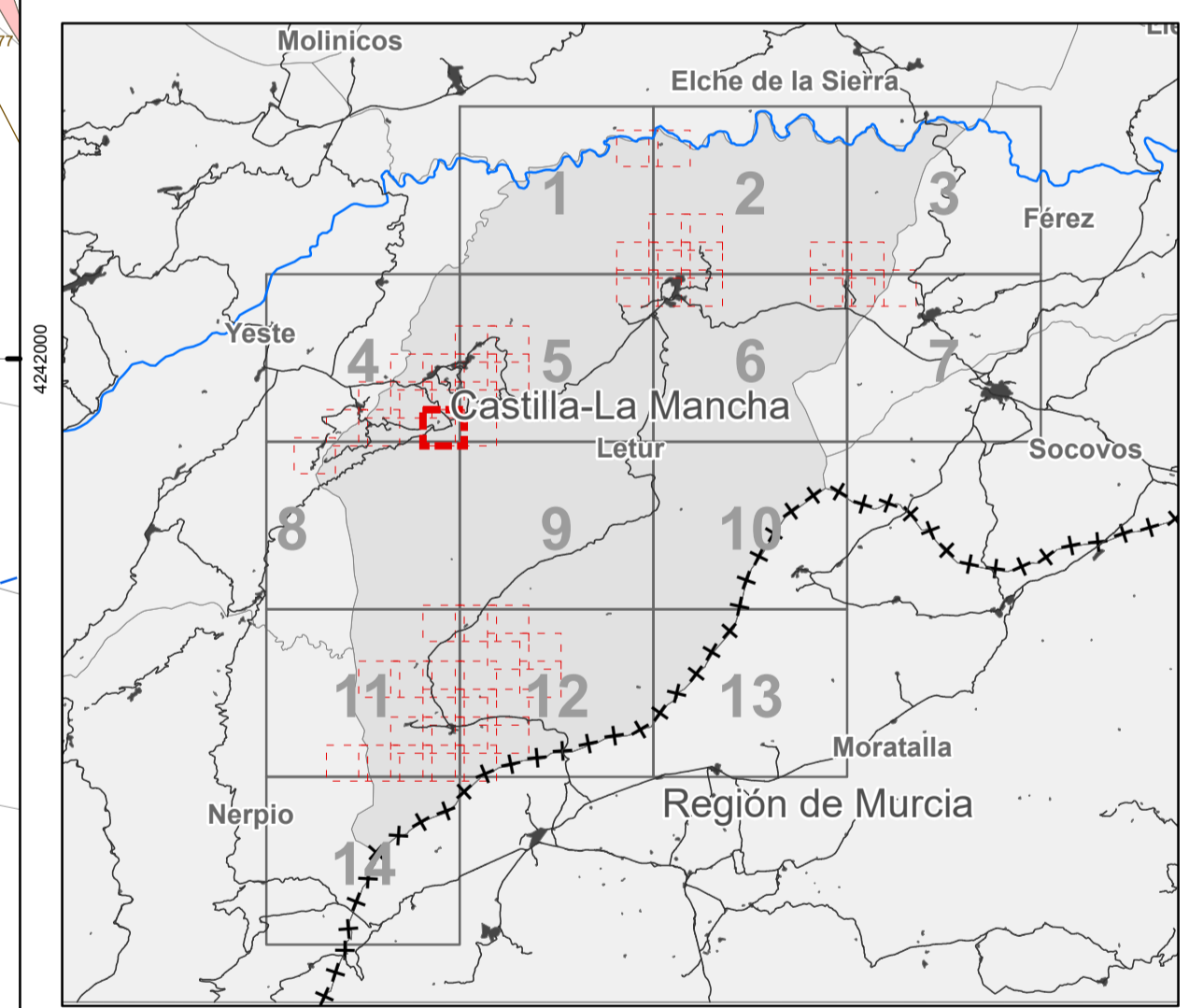
- +++++ Límite comunidad autónoma
- +-+-+ Límite provincial
- +---+ Límite municipal

**CARTOGRAFÍA CATASTRAL**

- Construcciones (Catastro de rústica)
- Parcelas (Catastro de rústica)
- Polígonos (Catastro de rústica)
- Construcciones (Catastro de urbana)
- Ámbitos delimitados como suelo urbano (Catastro)

**CATÁLOGO DE BIENES MUNICIPALES**

- Parcelas de titularidad municipal



**PLAN DE ORDENACIÓN MUNICIPAL DE LETUR (ALBACETE)**  
DOCUMENTO TÉCNICO

**Estado actual del municipio**  
**Catastro de Rústica (detalle)**

# I-02.b.28

Hoja nº 4.4.9.0

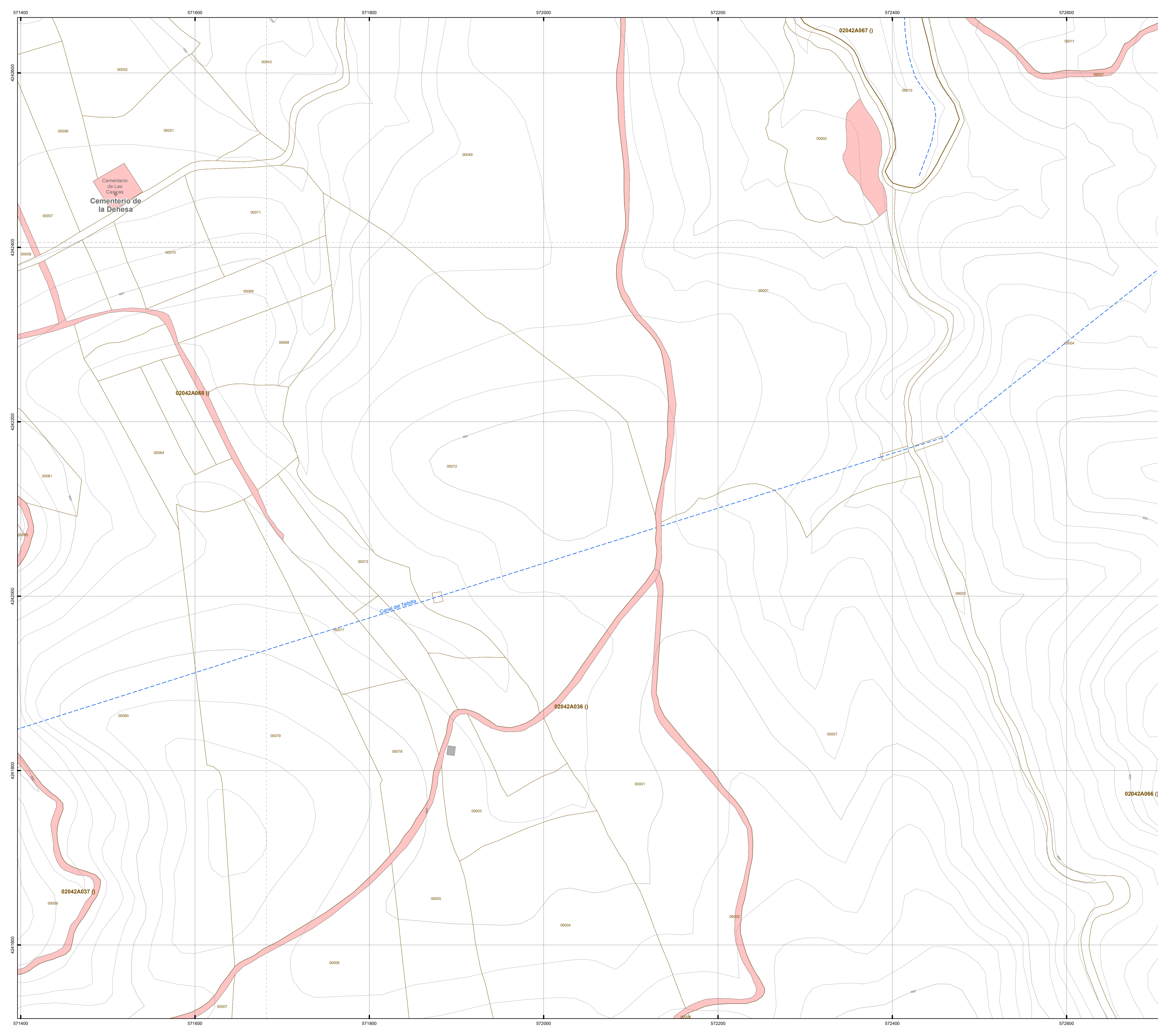
FEBRERO 2023 Escala: 1:2.000

Sistema de coordenadas: ETRS 1989 UTM Zone 30N/Transverse Mercator

Promotor: Ayuntamiento de Letur Equipo redactor: omicron ingeniería Dirección Técnica (redactores):

Magdalena Barreales Ingeniero de C.C.P. Dº Arquitecto Javier Ruiz Arquitecto Rubén Fernández Aylaro Arquitecto





### LEYENDA

**LÍMITES ADMINISTRATIVOS**

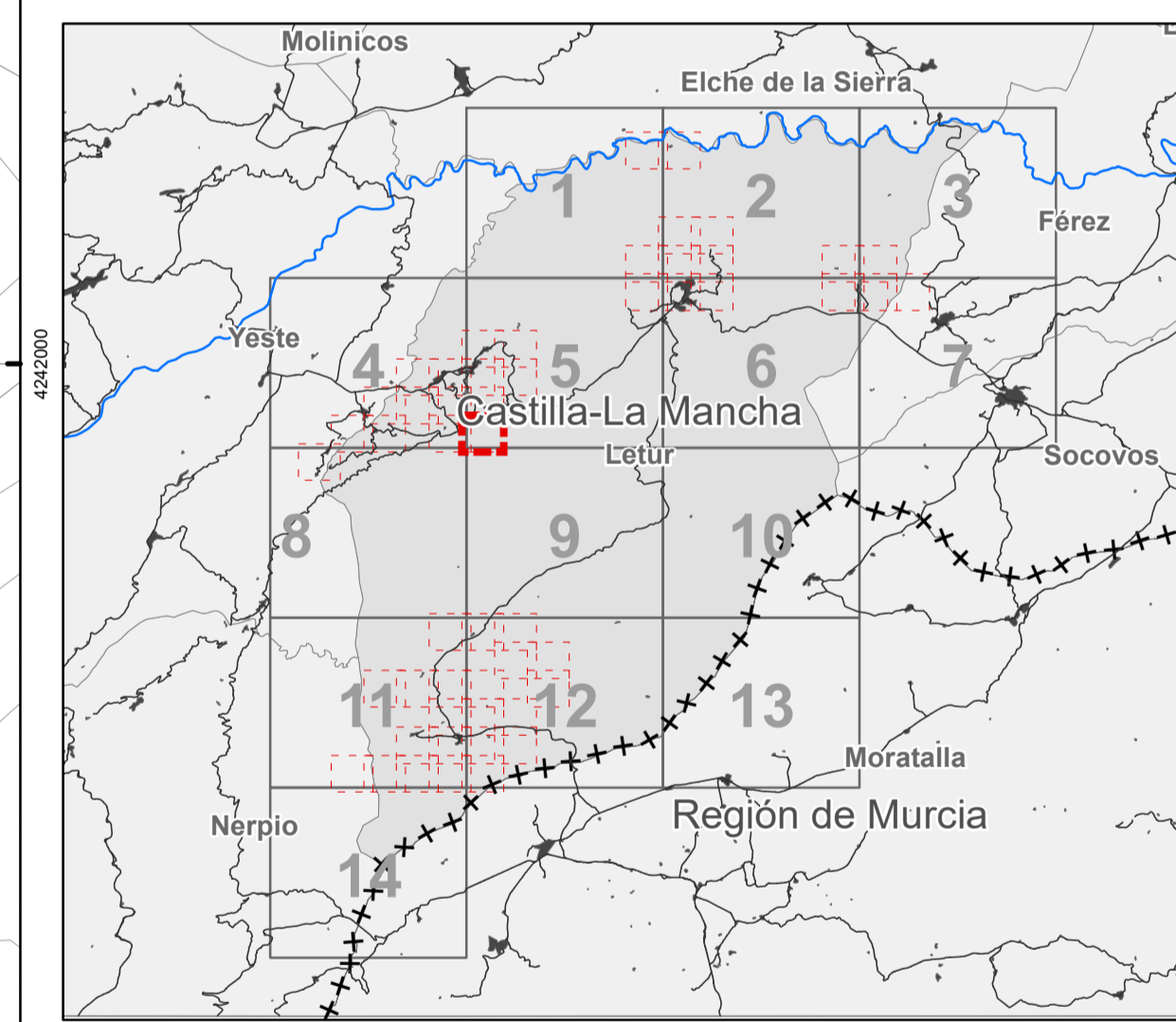
- ++++ Límite comunidad autónoma
- +-+- Límite provincial
- +--- Límite municipal

**CARTOGRAFÍA CATASTRAL**

- Construcciones (Catastro de rústica)
- Parcelas (Catastro de rústica)
- Polígonos (Catastro de rústica)
- Construcciones (Catastro de urbana)
- Ámbitos delimitados como suelo urbano (Catastro)

**CATÁLOGO DE BIENES MUNICIPALES**

- Parcelas de titularidad municipal



**PLAN DE ORDENACIÓN MUNICIPAL DE LETUR (ALBACETE)**  
DOCUMENTO TÉCNICO

**Estado actual del municipio**  
**Catastro de Rústica (detalle)**

# I-02.b.29

Hoja nº 5.3.7.0

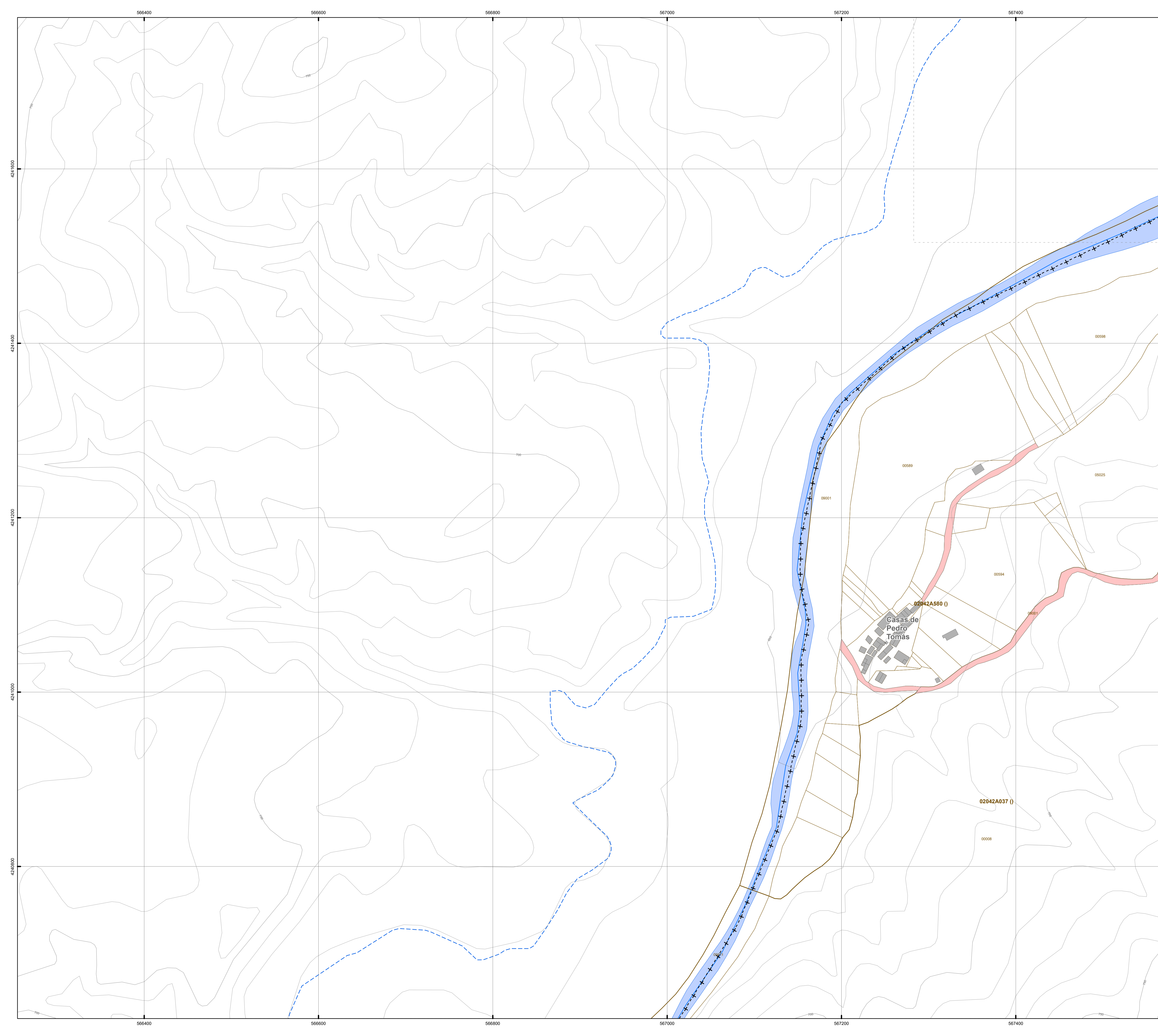
FEBRERO 2023 Escala: 1:2.000

Sistema de coordenadas: ETRS 1989 UTM Zone 30N/Transverse Mercator

Promotor: Ayuntamiento de Letur Equipo redactor: Omicron Arneiro Dirección Técnica (redactores):

Magdalena Barreales Ingeniero de C.C.P. Dº Arquitecto  
Javier Ruiz Arquitecto  
Rubén Fernández Aylaro Arquitecto





### LEYENDA

**LÍMITES ADMINISTRATIVOS**

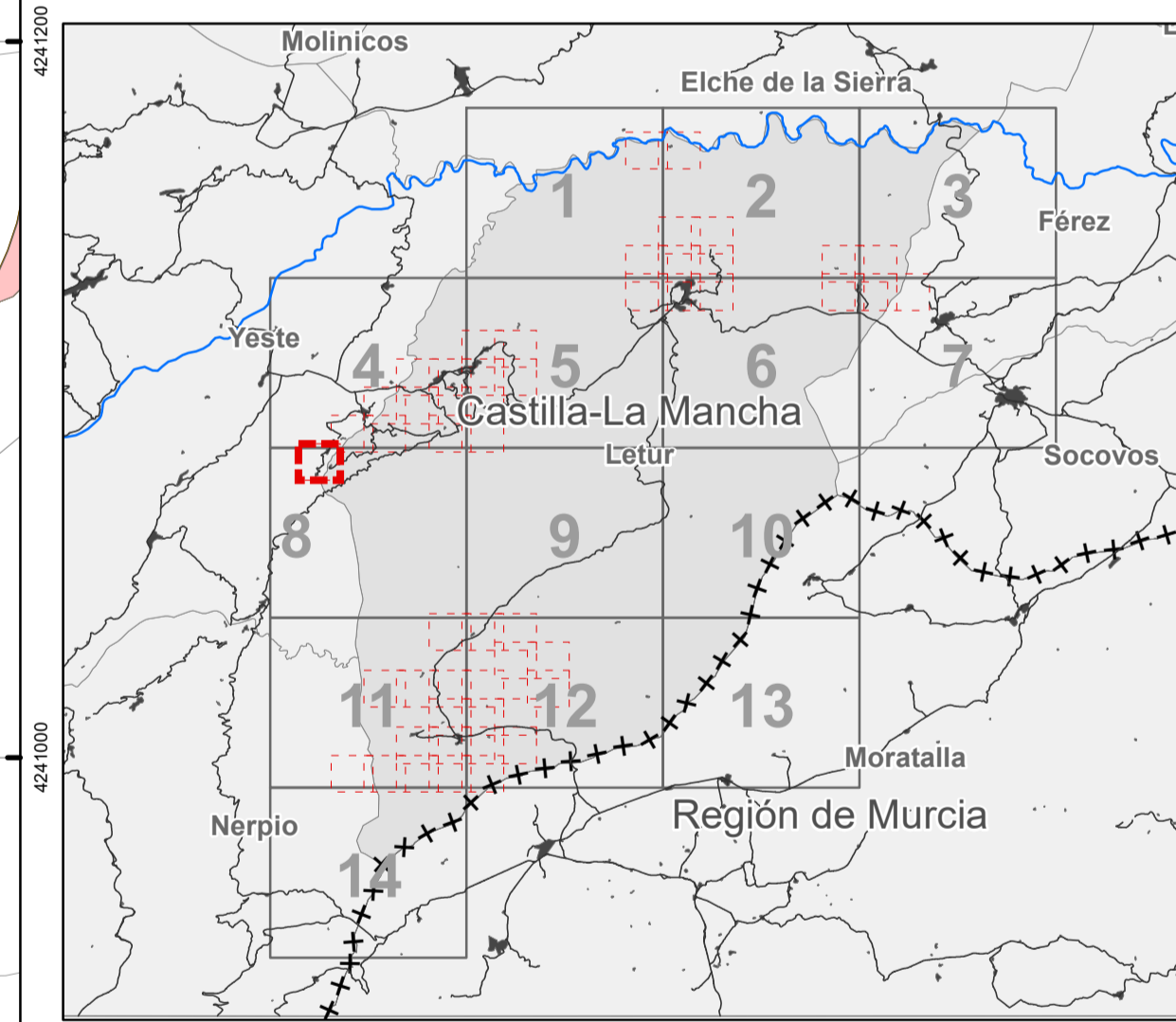
- +++++ Límite comunidad autónoma
- +-+-+ Límite provincial
- +---+ Límite municipal

**CARTOGRAFÍA CATASTRAL**

- Construcciones (Catastro de rústica)
- Parcelas (Catastro de rústica)
- Polígonos (Catastro de rústica)
- Construcciones (Catastro de urbana)
- Ámbitos delimitados como suelo urbano (Catastro)

**CATÁLOGO DE BIENES MUNICIPALES**

- Parcelas de titularidad municipal



**PLAN DE ORDENACIÓN MUNICIPAL DE LETUR (ALBACETE)**  
DOCUMENTO TÉCNICO

**Estado actual del municipio**  
**Catastro de Rústica (detalle)**  
**Casas de Pedro Tomás**

# I-02.b.30

Hoja nº 8.1.2.0

FEBRERO 2023 Escala: 1:2.000

Sistema de coordenadas: ETRS 1989 UTM Zone 30N/Transverse Mercator

Promotor: Ayuntamiento de Letur Equipo redactor: omicron Dirección Técnica (redactores):

Magdalena Barreales, Javier Ruiz, Rubén Fernández Aylaro Arduro  
Ingeniero de C.C.P., Dº Arquitecto, Arquitecto, Arquitecto





### LEYENDA

**LÍMITES ADMINISTRATIVOS**

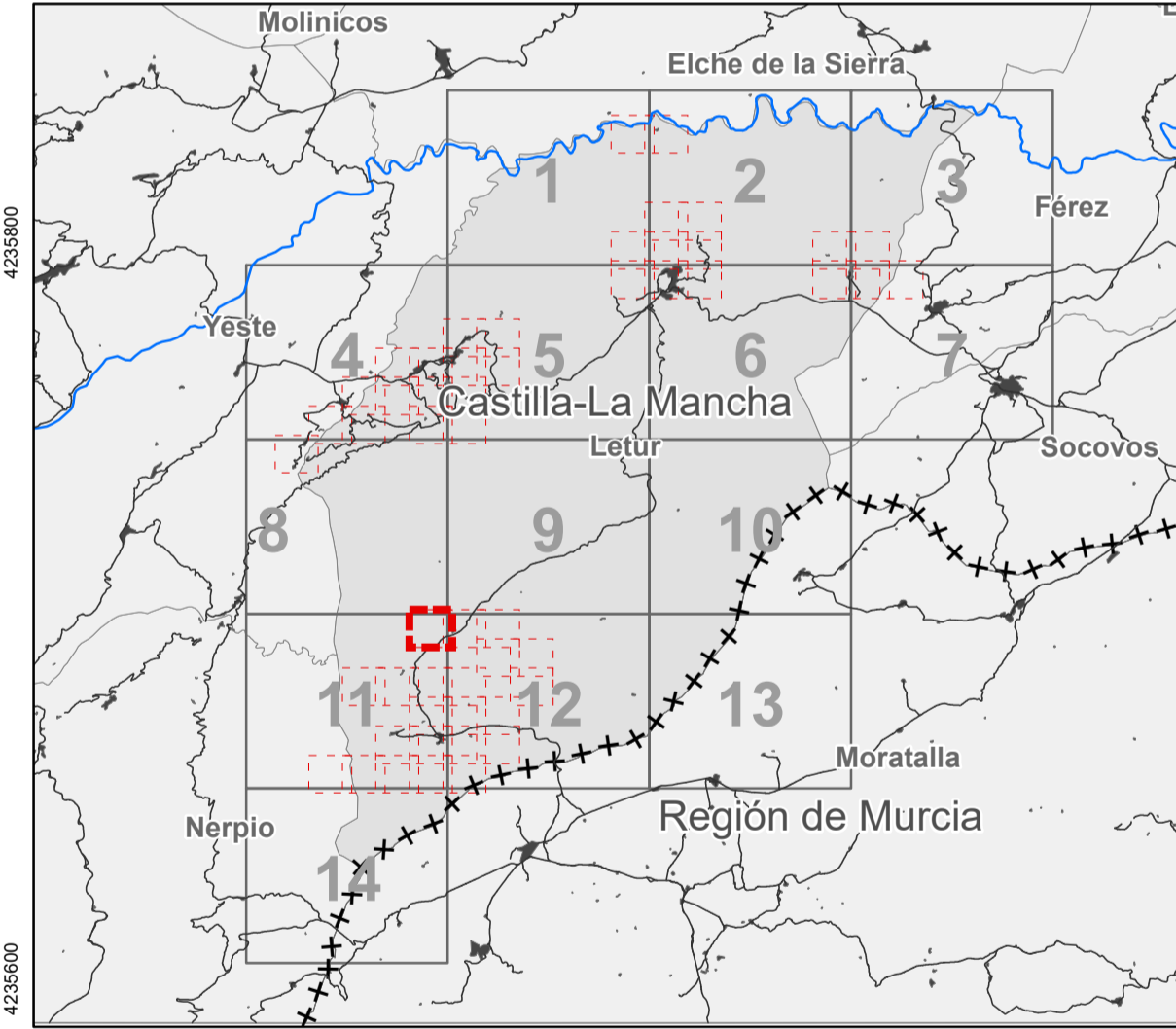
- +++++ Límite comunidad autónoma
- +-+-+ Límite provincial
- +---+ Límite municipal

**CARTOGRAFÍA CATASTRAL**

- Construcciones (Catastro de rústica)
- Parcelas (Catastro de rústica)
- Polígonos (Catastro de rústica)
- Construcciones (Catastro de urbana)
- Ámbitos delimitados como suelo urbano (Catastro)

**CATÁLOGO DE BIENES MUNICIPALES**

- Parcelas de titularidad municipal



**PLAN DE ORDENACIÓN MUNICIPAL DE LETUR (ALBACETE)**  
DOCUMENTO TÉCNICO

**Estado actual del municipio**  
Catastro de Rústica (detalle)

**I-02.b.31**  
Hoja nº 11.2.3.0

FEBRERO 2023 Escala: 1:2,000

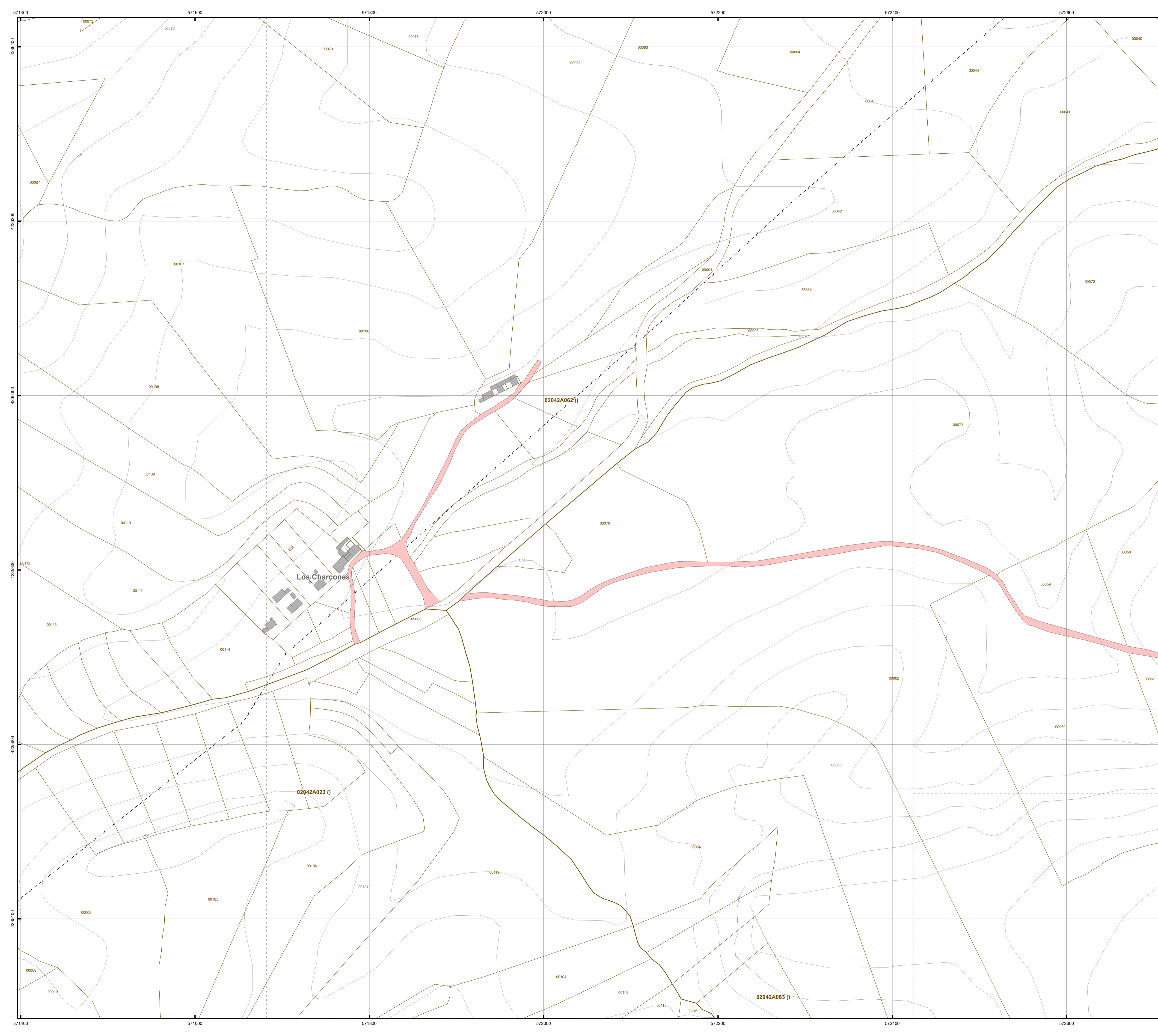
0 25 50 100 150 200 Metros

Sistema de coordenadas: ETRS 1989 UTM Zone 30N Transverse Mercator

Promotor: Ayuntamiento de Letur Equipo redactor: Dirección Técnica (redactores):

Omicron Arneiro   
 Magdalena Barreales, Javier Ruiz, Rubén Fernández, Álvaro Andara   
 Ingeniero de C.C.P., D.º Arquitecto, Arquitecto, Arquitecto





### LEYENDA

**LÍMITES ADMINISTRATIVOS**

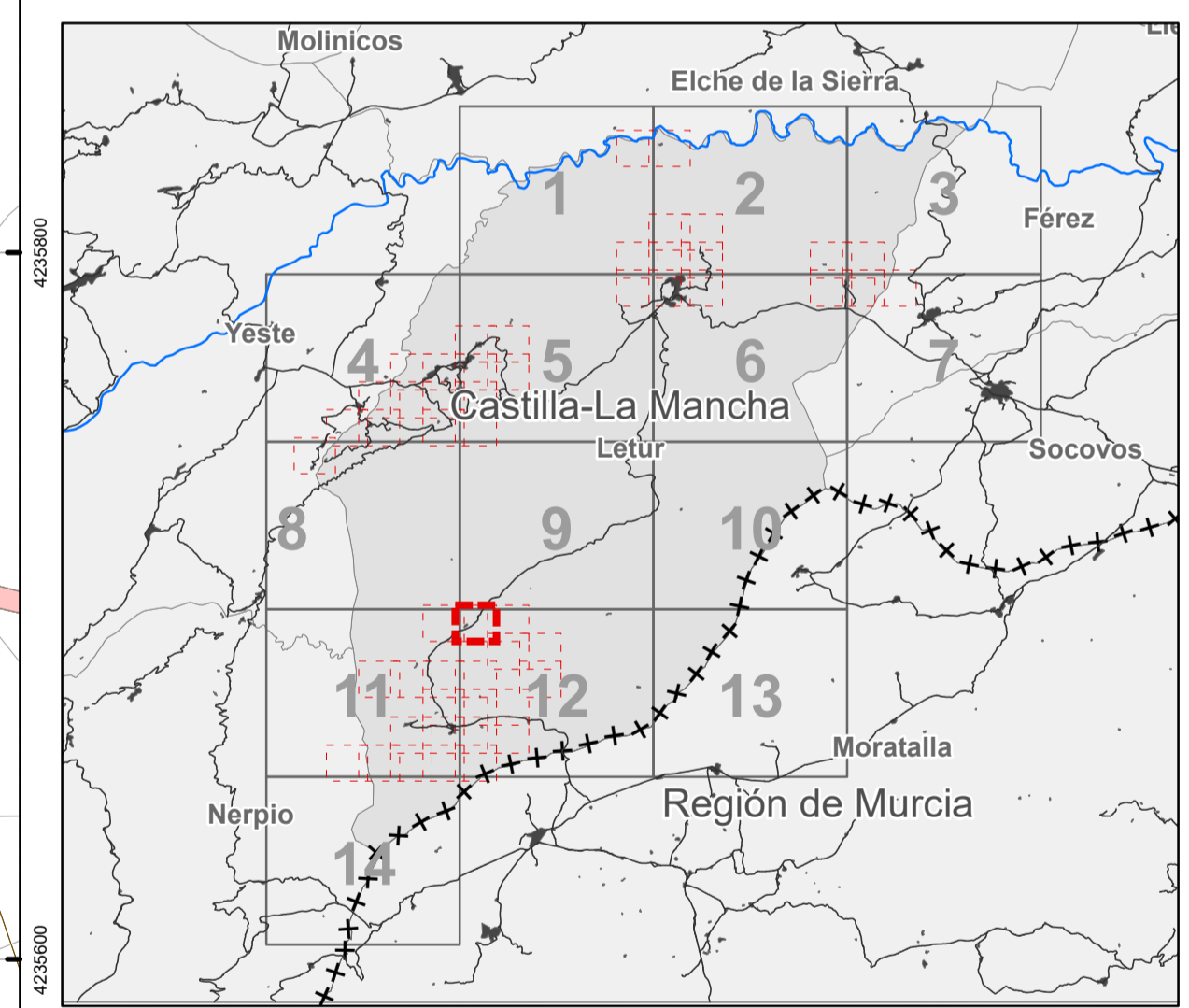
- +++++ Límite comunidad autónoma
- +-+-+ Límite provincial
- +---+ Límite municipal

**CARTOGRAFÍA CATASTRAL**

- Construcciones (Catastro de rústica)
- Parcelas (Catastro de rústica)
- Polígonos (Catastro de rústica)
- Construcciones (Catastro de urbana)
- Ámbitos delimitados como suelo urbano (Catastro)

**CATÁLOGO DE BIENES MUNICIPALES**

- Parcelas de titularidad municipal



**PLAN DE ORDENACIÓN MUNICIPAL DE LETUR (ALBACETE)**  
DOCUMENTO TÉCNICO

**Estado actual del municipio**  
**Catastro de Rústica (detalle)**

# I-02.b.32

Hoja nº 12.1.1.0

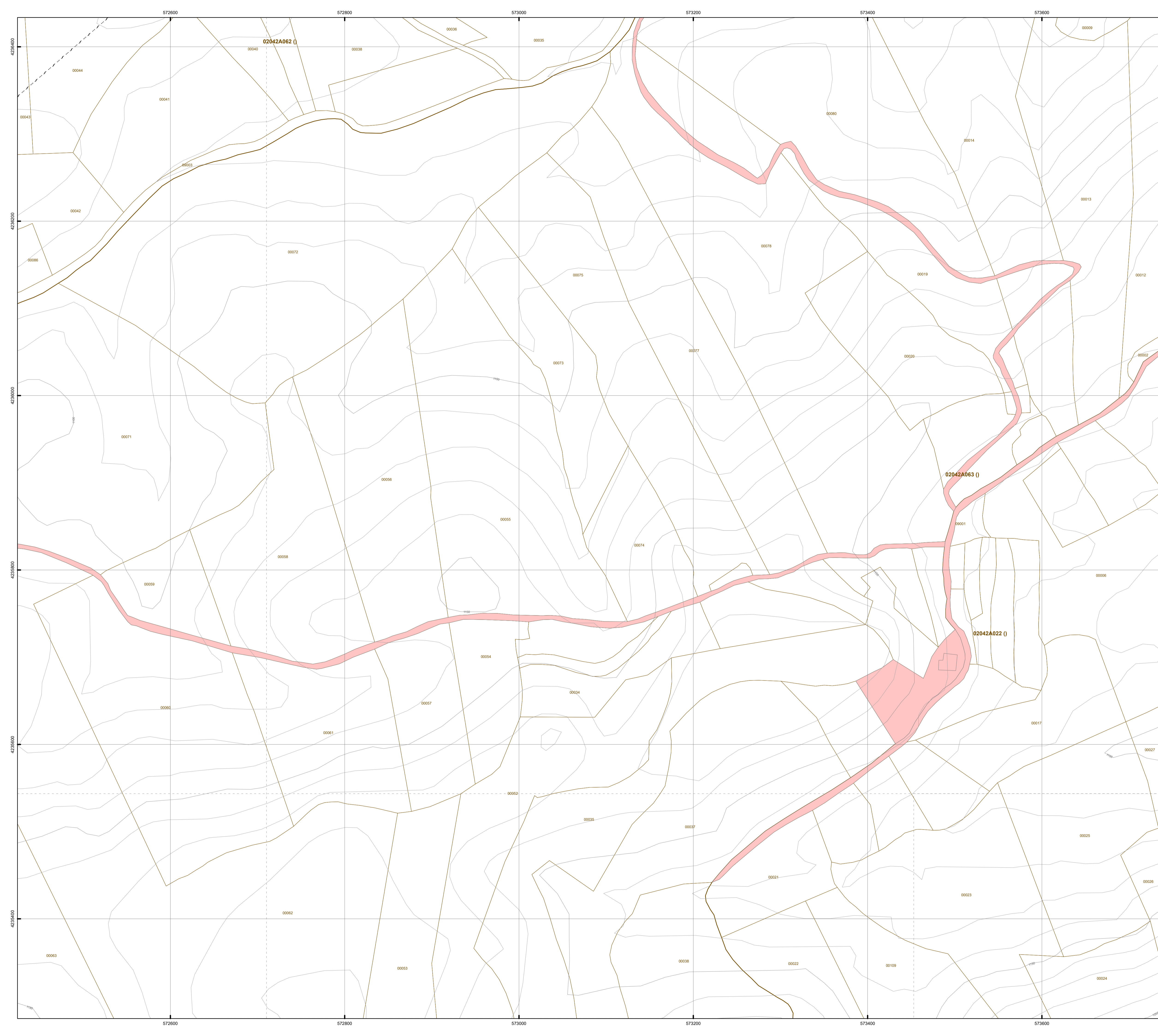
FEBRERO 2023 Escala: 1:2,000

Sistema de coordenadas: ETRS 1989 UTM Zone 30N Transverse Mercator

Promotor: Ayuntamiento de Letur Equipo redactor: Omicron Ingeniería Dirección Técnica (redactores):

Magdalena Barreal, Javier Ruiz, Rubén Fernández Añoro, Arquitecto





### LEYENDA

**LÍMITES ADMINISTRATIVOS**

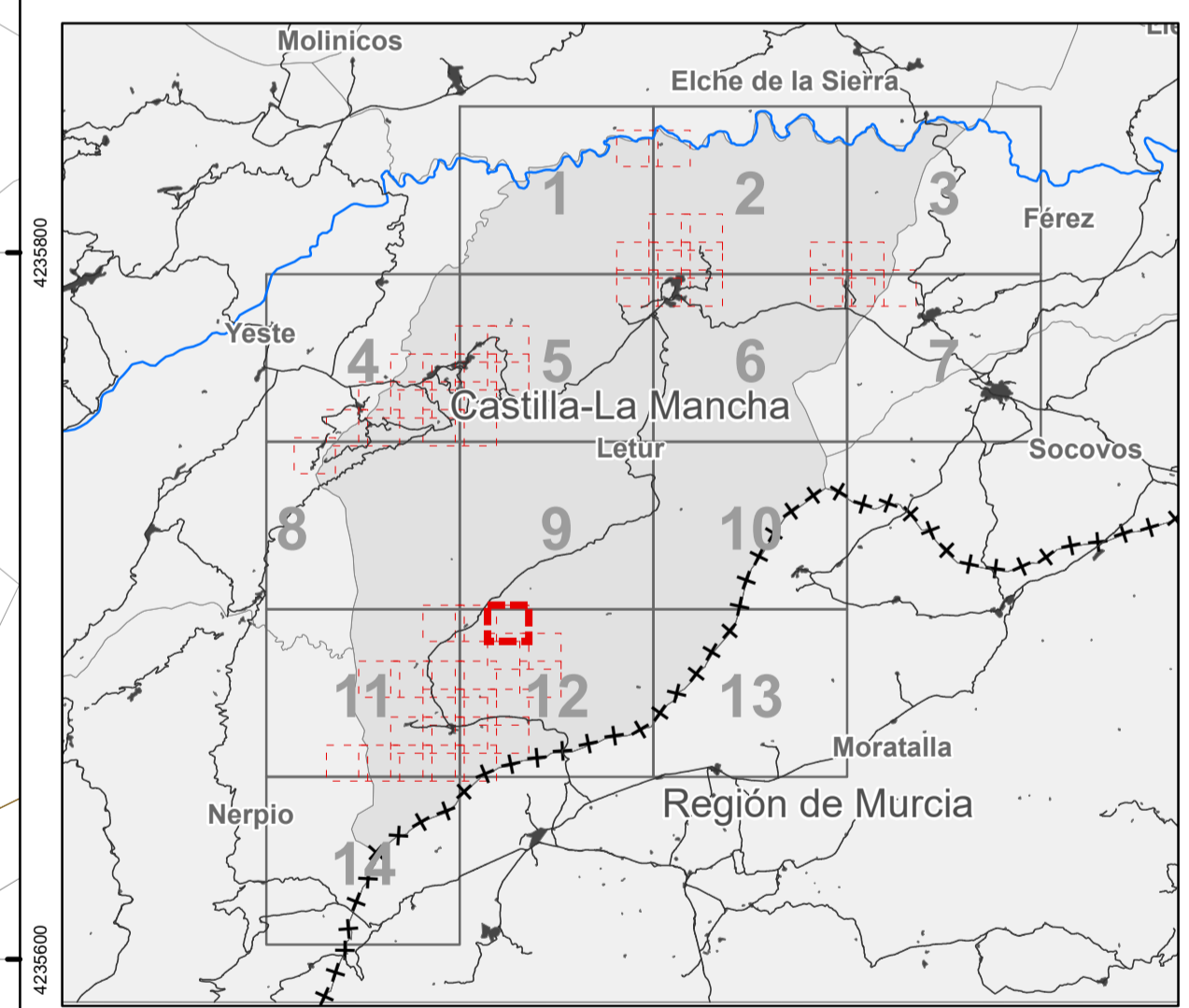
- +++++ Límite comunidad autónoma
- + - + - + Límite provincial
- + - - - - Límite municipal

**CARTOGRAFÍA CATASTRAL**

- Construcciones (Catastro de rústica)
- Parcelas (Catastro de rústica)
- Polígonos (Catastro de rústica)
- Construcciones (Catastro de urbana)
- Ámbitos delimitados como suelo urbano (Catastro)

**CATÁLOGO DE BIENES MUNICIPALES**

- Parcelas de titularidad municipal



**PLAN DE ORDENACIÓN MUNICIPAL DE LETUR (ALBACETE)**  
DOCUMENTO TÉCNICO

**Estado actual del municipio**  
**Catastro de Rústica (detalle)**

**I-02.b.33**  
Hoja nº 12.1.2.0

FEBRERO 2023 Escala: 1:2.000

0 25 50 100 150 200 Metros

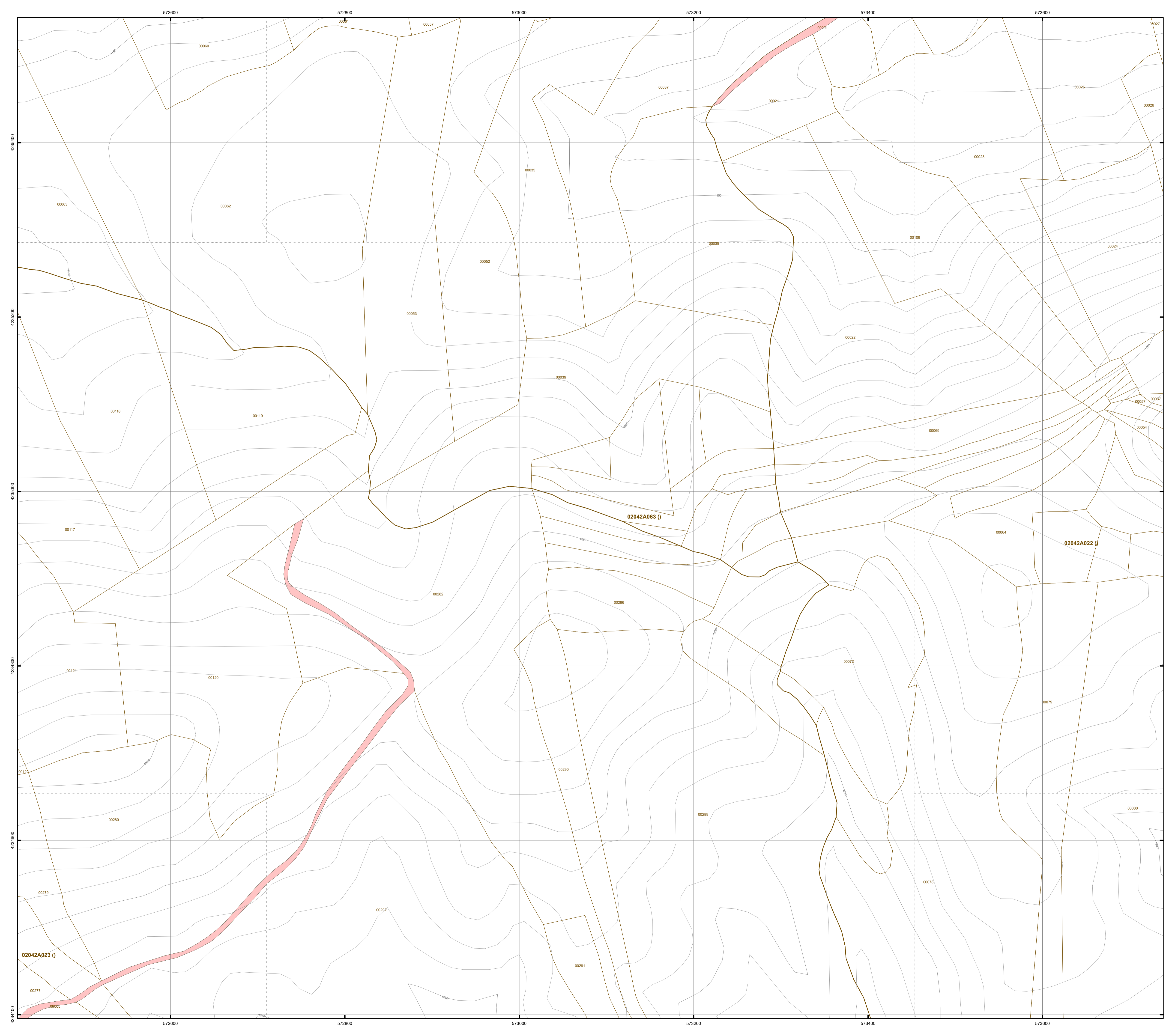
Sistema de coordenadas: ETRS 1989 UTM Zone 30N Transverse Mercator

Promotor: Ayuntamiento de Letur Dirección Técnica (redactores):

Equipo redactor: Magdalena Barreales, Javier Ruiz, Rubén Fernández, Álvaro Andara

Ingeniero de C.C.P. Dº Arquitecto Arquitecto





### LEYENDA

**LÍMITES ADMINISTRATIVOS**

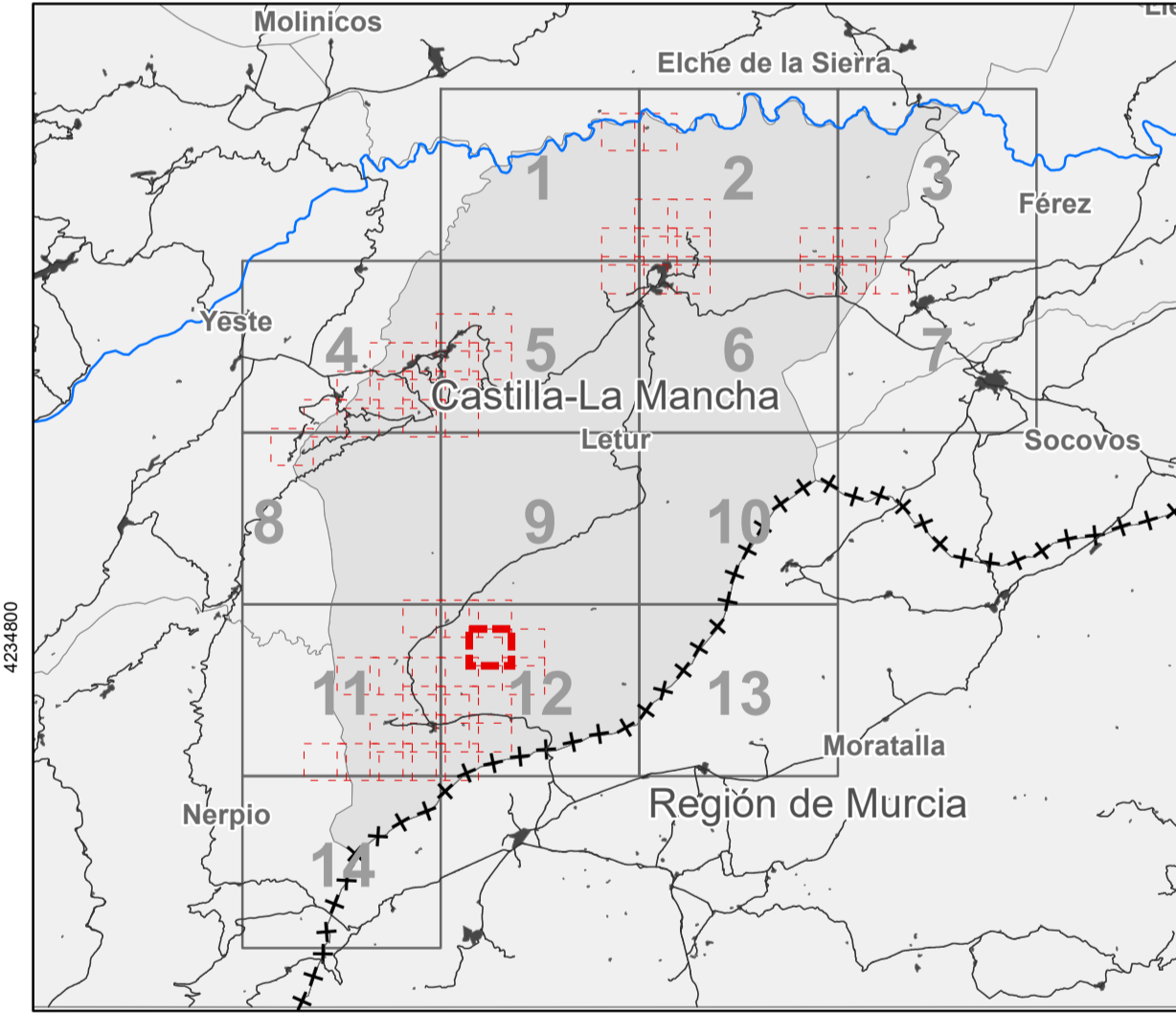
- +++++ Límite comunidad autónoma
- +--+--+ Límite provincial
- +---+--- Límite municipal

**CARTOGRAFÍA CATASTRAL**

- Construcciones (Catastro de rústica)
- Parcelas (Catastro de rústica)
- Polígonos (Catastro de rústica)
- Construcciones (Catastro de urbana)
- Ámbitos delimitados como suelo urbano (Catastro)

**CATÁLOGO DE BIENES MUNICIPALES**

- Parcelas de titularidad municipal



**PLAN DE ORDENACIÓN MUNICIPAL DE LETUR (ALBACETE)**  
DOCUMENTO TÉCNICO

**Estado actual del municipio**  
**Catastro de Rústica (detalle)**

# I-02.b.34

Hoja nº 12.1.5.0

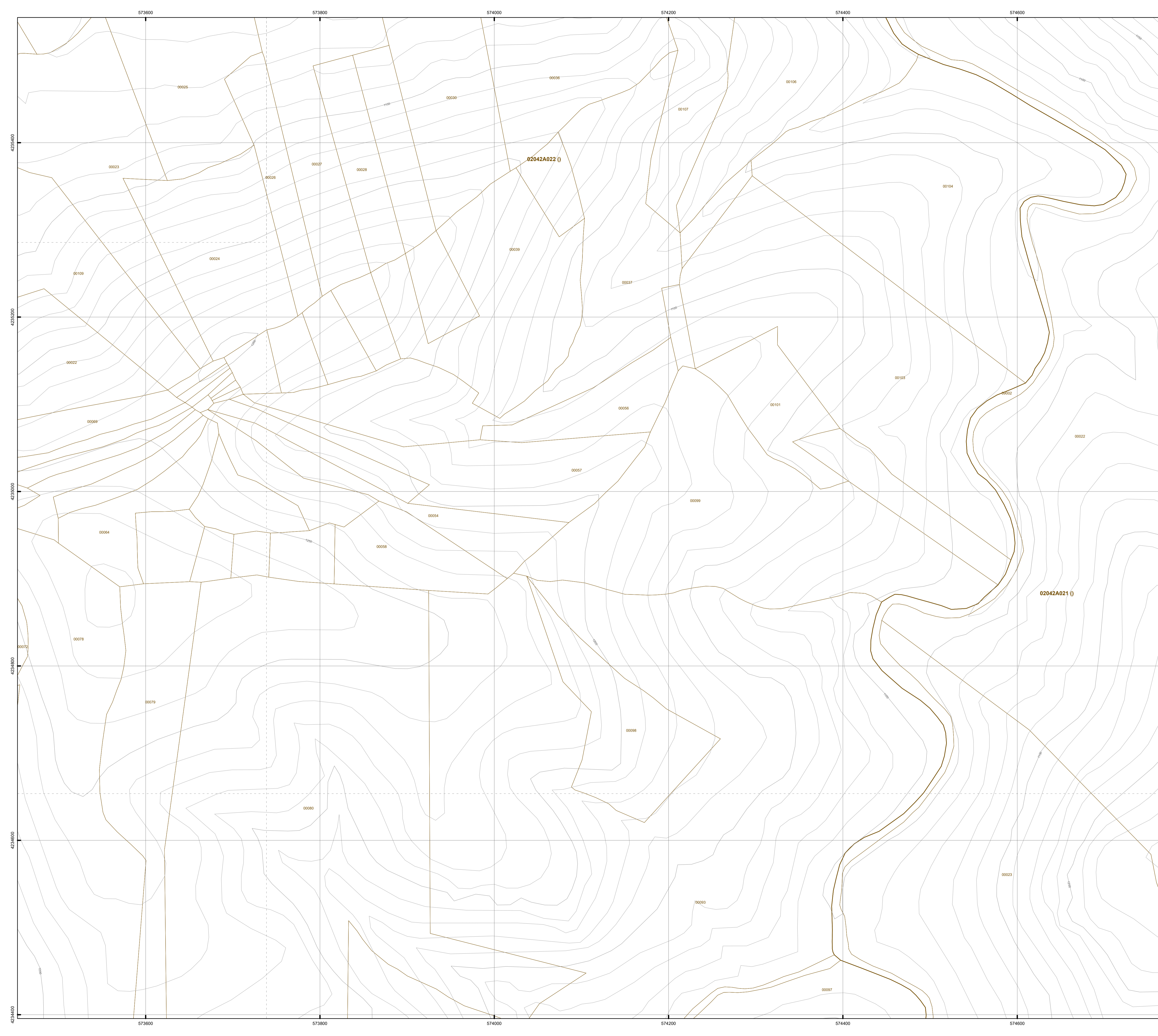
FEBRERO 2023 Escala: 1:2.000

Sistema de coordenadas: ETRS 1989 UTM Zone 30N Transverse Mercator

Promotor: Ayuntamiento de Letur Equipo redactor: Dirección Técnica (redactores):

Ayuntamiento de Letur | Omicron Arneiro | Ingeniero de C.C.P. Dr. Arquitecto | Magdalena Barreales Ingeniero de C.C.P. Dr. Arquitecto | Javier Ruiz Arquitecto | Rubén Fernández Arquitecto | Álvaro Andrua Arquitecto





### LEYENDA

**LÍMITES ADMINISTRATIVOS**

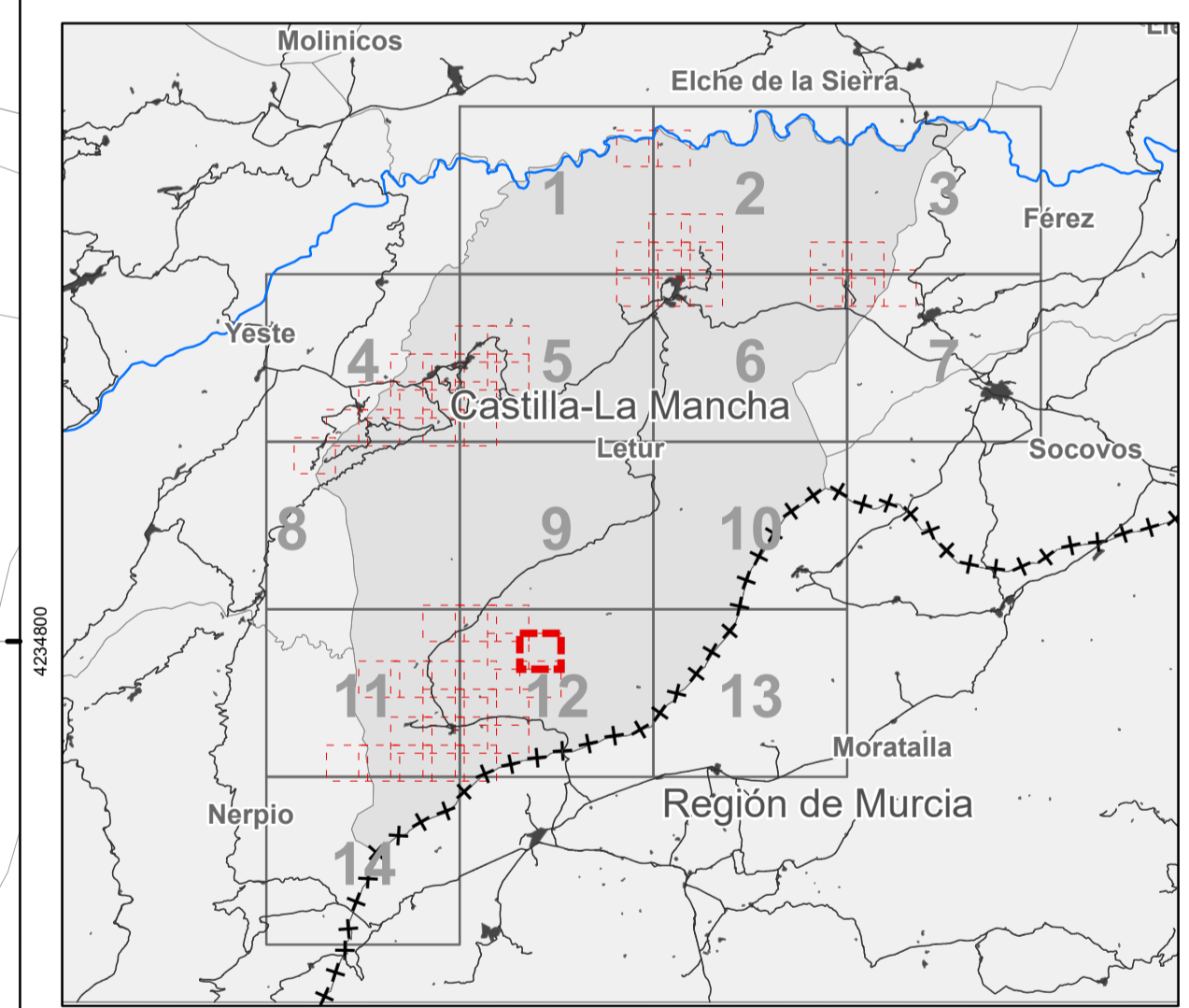
- +++++ Límite comunidad autónoma
- +-+-+ Límite provincial
- +---+ Límite municipal

**CARTOGRAFÍA CATASTRAL**

- Construcciones (Catastro de rústica)
- Parcelas (Catastro de rústica)
- Polígonos (Catastro de rústica)
- Construcciones (Catastro de urbana)
- Ámbitos delimitados como suelo urbano (Catastro)

**CATÁLOGO DE BIENES MUNICIPALES**

- Parcelas de titularidad municipal



**PLAN DE ORDENACIÓN MUNICIPAL DE LETUR (ALBACETE)**  
DOCUMENTO TÉCNICO

**Estado actual del municipio**  
**Catastro de Rústica (detalle)**

# I-02.b.35

Hoja nº 12.1.6.0

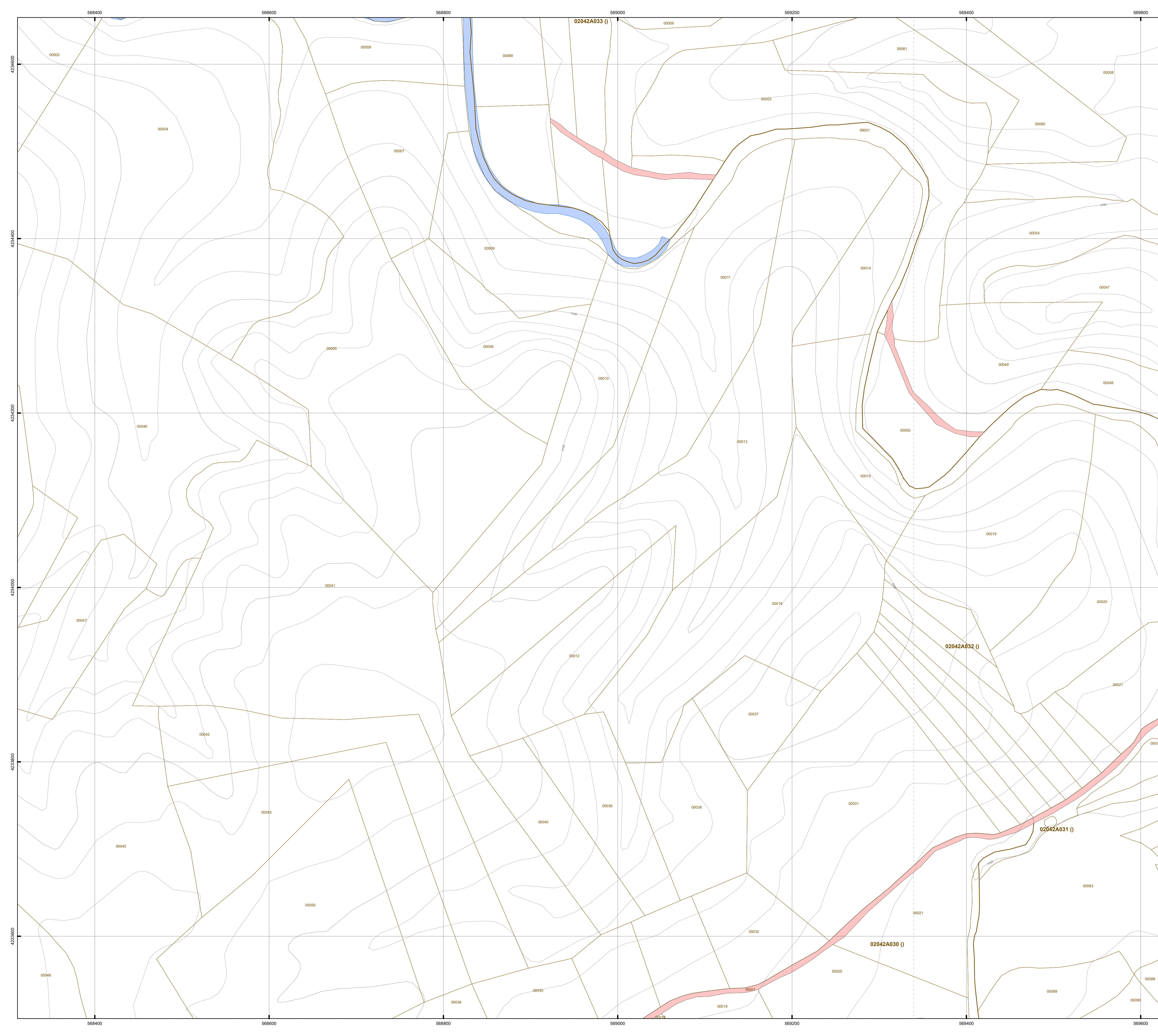
FEBRERO 2023 Escala: 1:2.000

Sistema de coordenadas: ETRS 1989 UTM Zone 30N/Transverse Mercator

Promotor: Ayuntamiento de Letur Equipo redactor: omicron Dirección Técnica (redactores):

Magdalena Barreales, Javier Ruiz, Rubén Fernández, Álvaro Andara  
 Ingeniero de C.C.P., Dº Arquitecto, Arquitecto, Arquitecto





### LEYENDA

**LÍMITES ADMINISTRATIVOS**

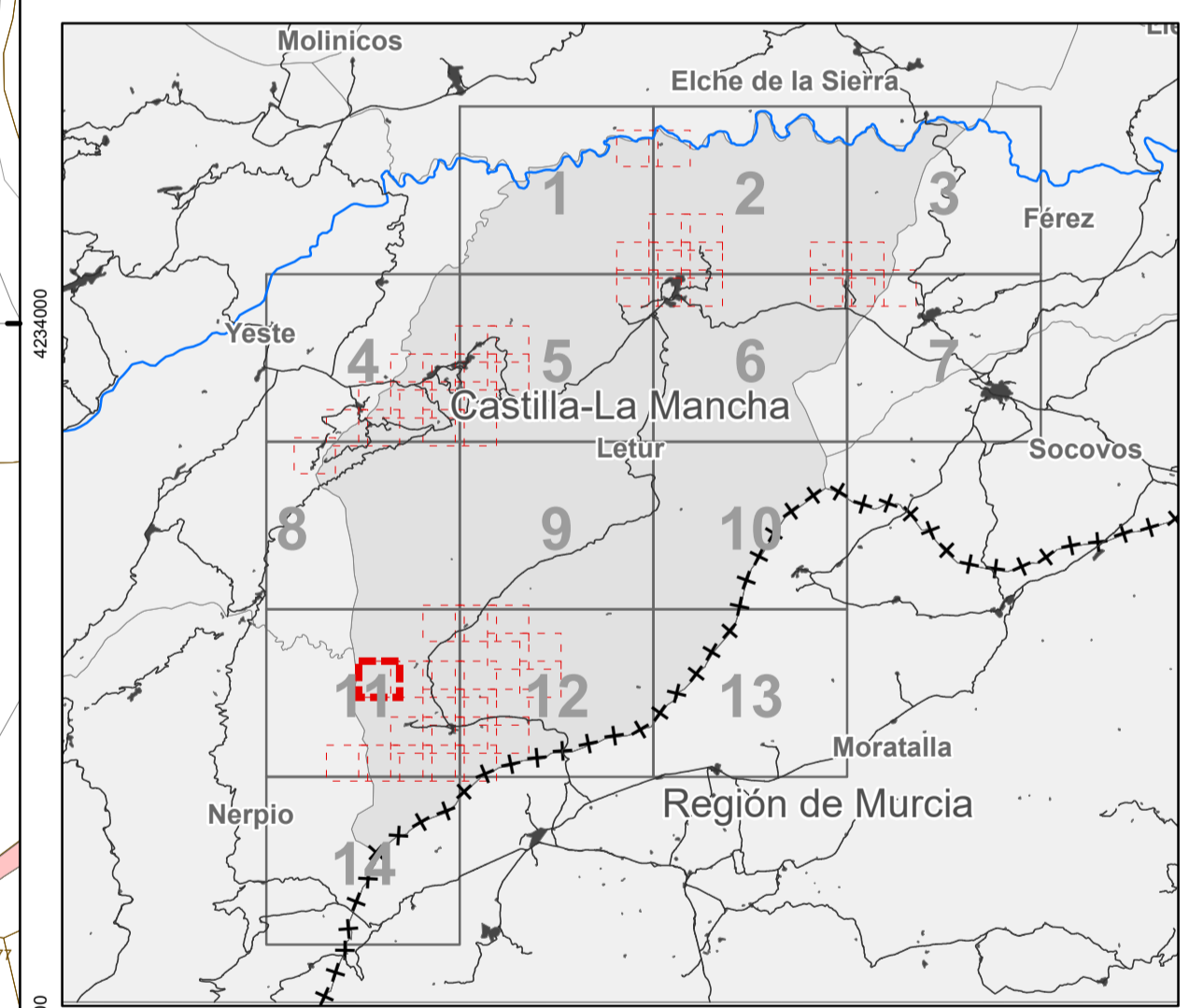
- ++++ Límite comunidad autónoma
- +-+- Límite provincial
- +--- Límite municipal

**CARTOGRAFÍA CATASTRAL**

- Construcciones (Catastro de rústica)
- Parcelas (Catastro de rústica)
- Polygonos (Catastro de rústica)
- Construcciones (Catastro de urbana)
- Ámbitos delimitados como suelo urbano (Catastro)

**CATÁLOGO DE BIENES MUNICIPALES**

- Parcelas de titularidad municipal



**PLAN DE ORDENACIÓN MUNICIPAL DE LETUR (ALBACETE)**  
DOCUMENTO TÉCNICO

**Estado actual del municipio**  
**Catastro de Rústica (detalle)**

**I-02.b.36**  
Hoja nº 11.2.7.0

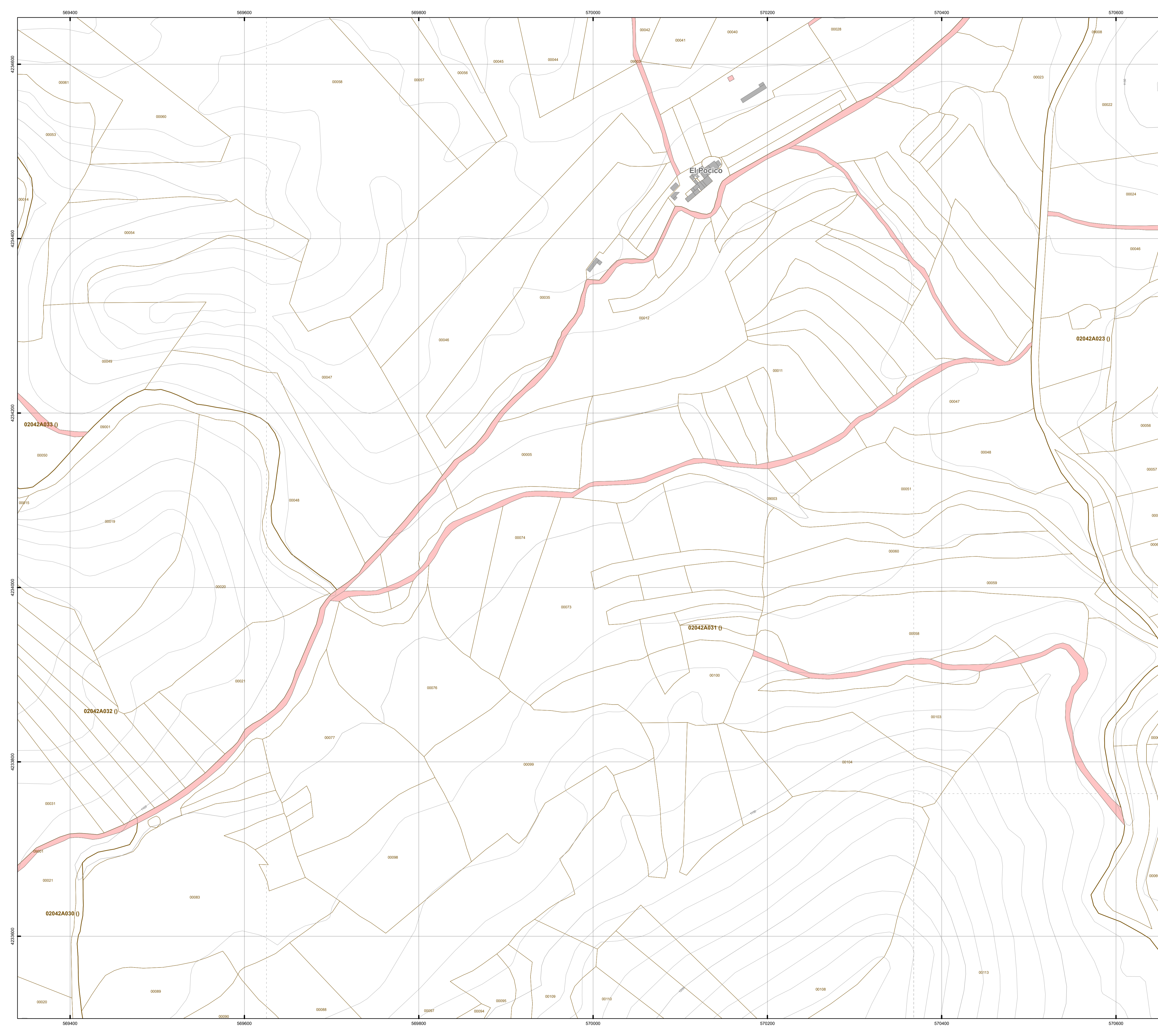
FEBRERO 2023 Escala: 1:2.000

0 25 50 100 150 200 metros  
Sistema de coordenadas: ETRS 1989 UTM Zone 30N/Transverse Mercator

Promotor: Ayuntamiento de Letur Equipo redactor: Omicron Ingeniería Dirección Técnica (redactores):

Magdalena Barreales, Javier Ruiz, Rubén Fernández Añaro, Arduro Arduro





### LEYENDA

**LÍMITES ADMINISTRATIVOS**

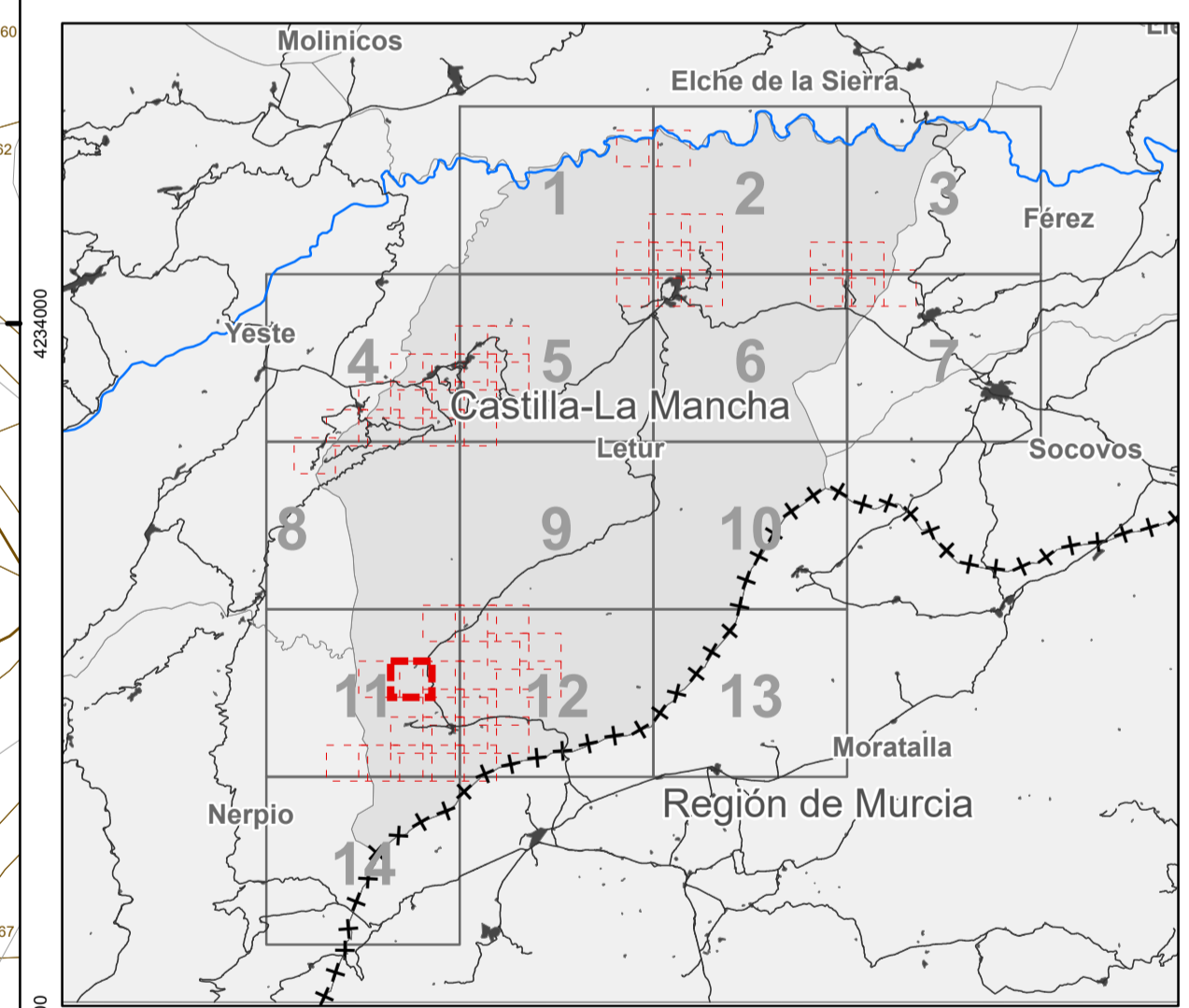
- ++++ Límite comunidad autónoma
- +-+- Límite provincial
- +--- Límite municipal

**CARTOGRAFÍA CATASTRAL**

- Construcciones (Catastro de rústica)
- Parcelas (Catastro de rústica)
- Polígonos (Catastro de rústica)
- Construcciones (Catastro de urbana)
- Ámbitos delimitados como suelo urbano (Catastro)

**CATÁLOGO DE BIENES MUNICIPALES**

- Parcelas de titularidad municipal



**PLAN DE ORDENACIÓN MUNICIPAL DE LETUR (ALBACETE)**  
DOCUMENTO TÉCNICO

**Estado actual del municipio**  
**Catastro de Rústica (detalle)**

**I-02.b.37**  
Hoja nº 11.2.8.0

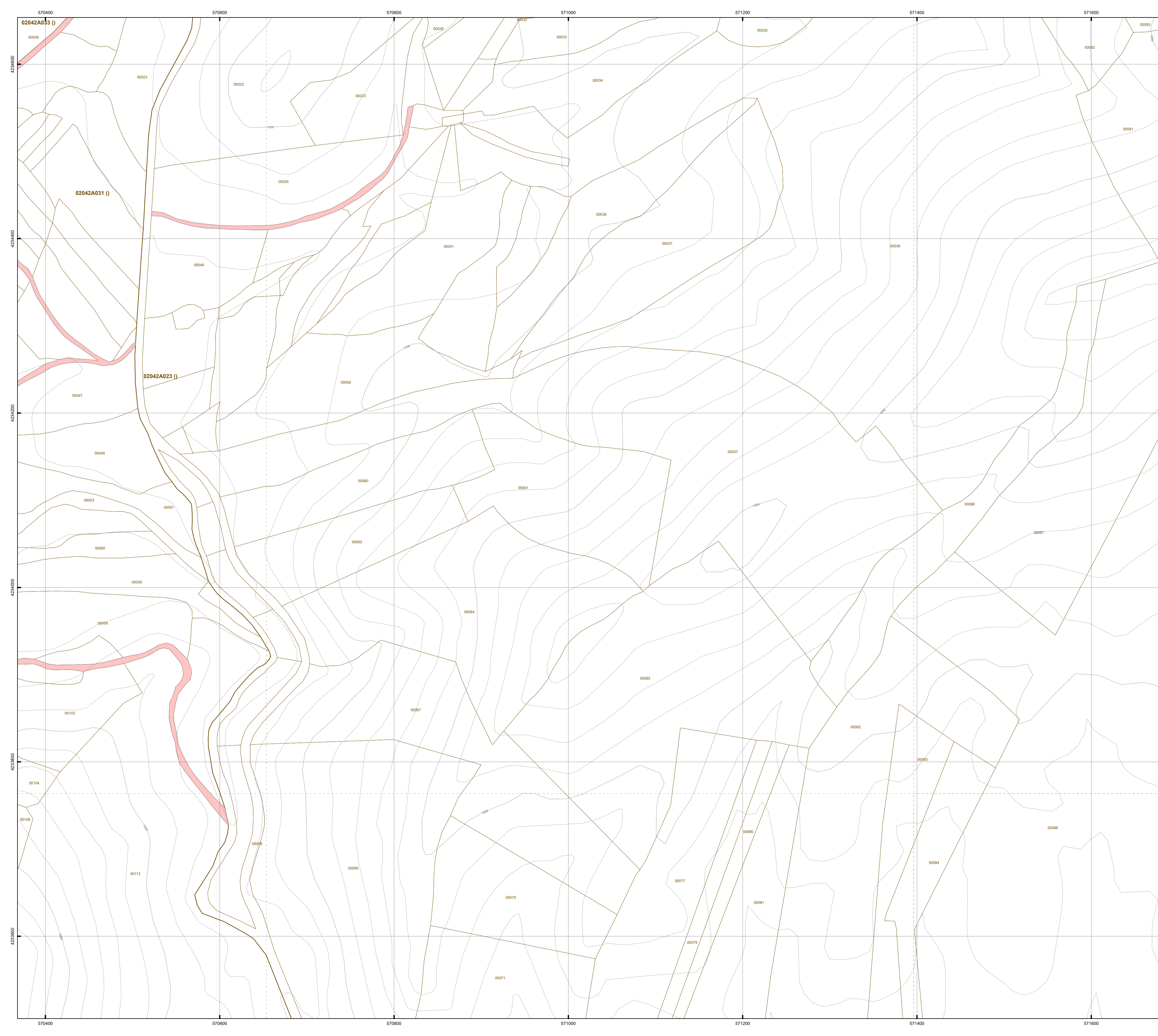
FEBRERO 2023 Escala: 1:2.000

0 25 50 100 150 200 metros  
Sistema de coordenadas: ETRS 1989 UTM Zone 30N/Transverse Mercator

Promotor: Ayuntamiento de Letur Equipo redactor: omicron Dirección Técnica (redactores):

Magdalena Barreales, Javier Ruiz, Rubén Fernández Añoro, Arduro Arduro





### LEYENDA

**LÍMITES ADMINISTRATIVOS**

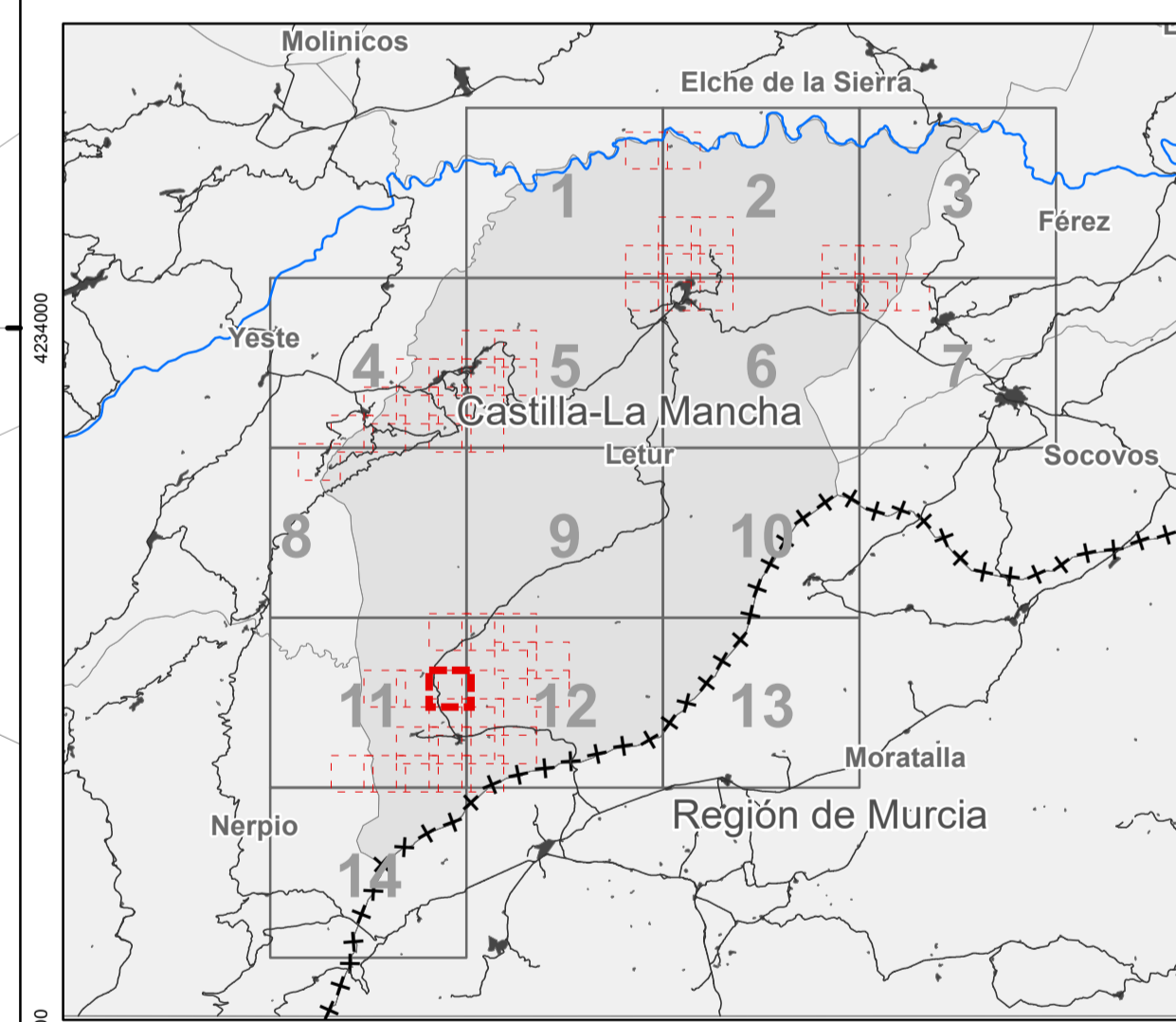
- ++++ Límite comunidad autónoma
- +-+- Límite provincial
- +--+ Límite municipal

**CARTOGRAFÍA CATASTRAL**

- Construcciones (Catastro de rústica)
- Parcelas (Catastro de rústica)
- Polígonos (Catastro de rústica)
- Construcciones (Catastro de urbana)
- Ámbitos delimitados como suelo urbano (Catastro)

**CATÁLOGO DE BIENES MUNICIPALES**

- Parcelas de titularidad municipal



**PLAN DE ORDENACIÓN MUNICIPAL DE LETUR (ALBACETE)**  
DOCUMENTO TÉCNICO

**Estado actual del municipio**  
**Catastro de Rústica (detalle)**

**I-02.b.38**  
Hoja nº 11.2.9.0

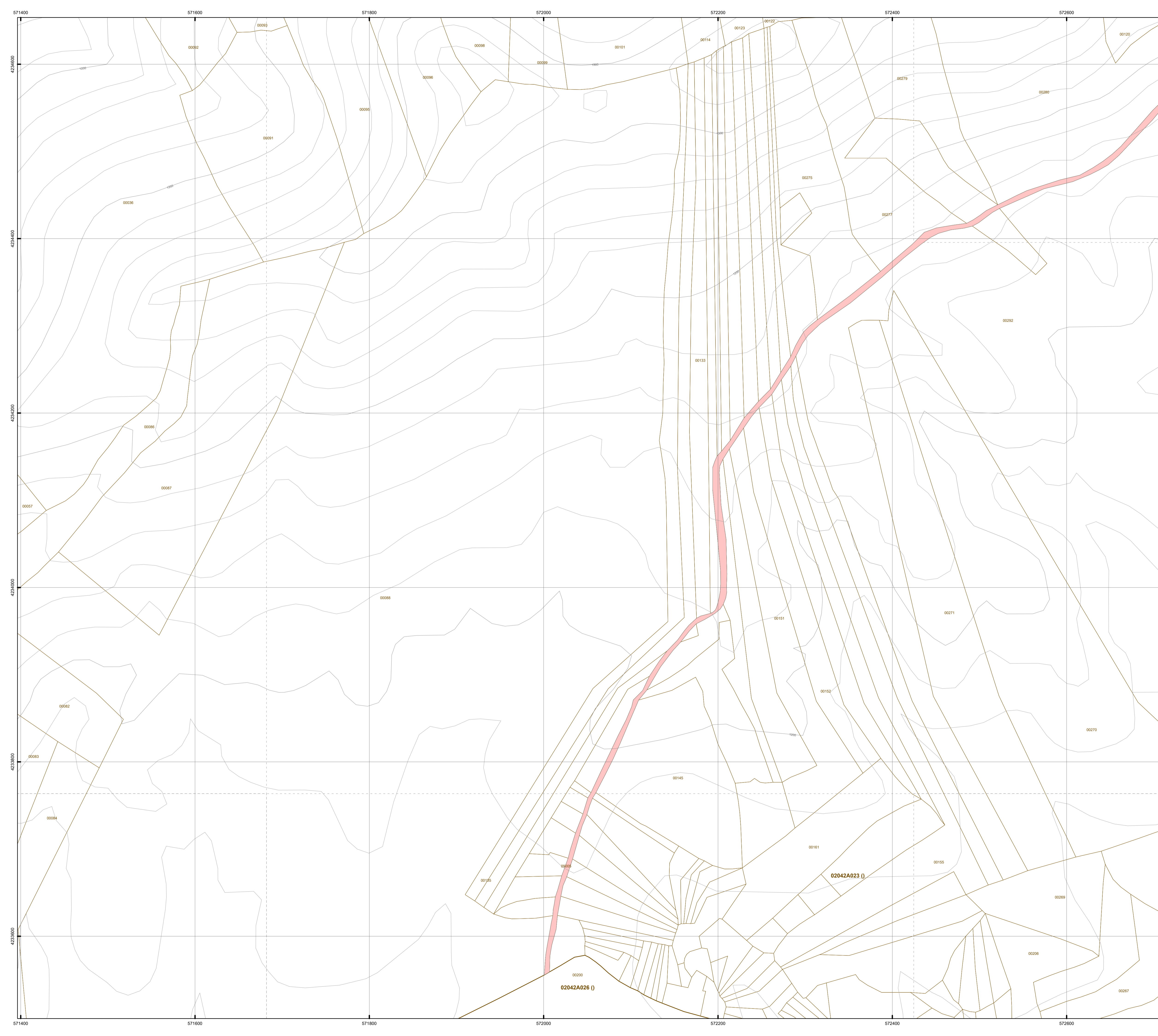
FEBRERO 2023 Escala: 1:2.000

0 25 50 100 150 200 metros  
Sistema de coordenadas: ETRS 1989 UTM Zone 30N Transverse Mercator

Promotor: Ayuntamiento de Letur Equipo redactor: Omicron Arneiro Dirección Técnica (redactores):

Magdalena Barreales, Javier Ruiz, Rubén Fernández Añaro, Arduro Arduro





### LEYENDA

**LÍMITES ADMINISTRATIVOS**

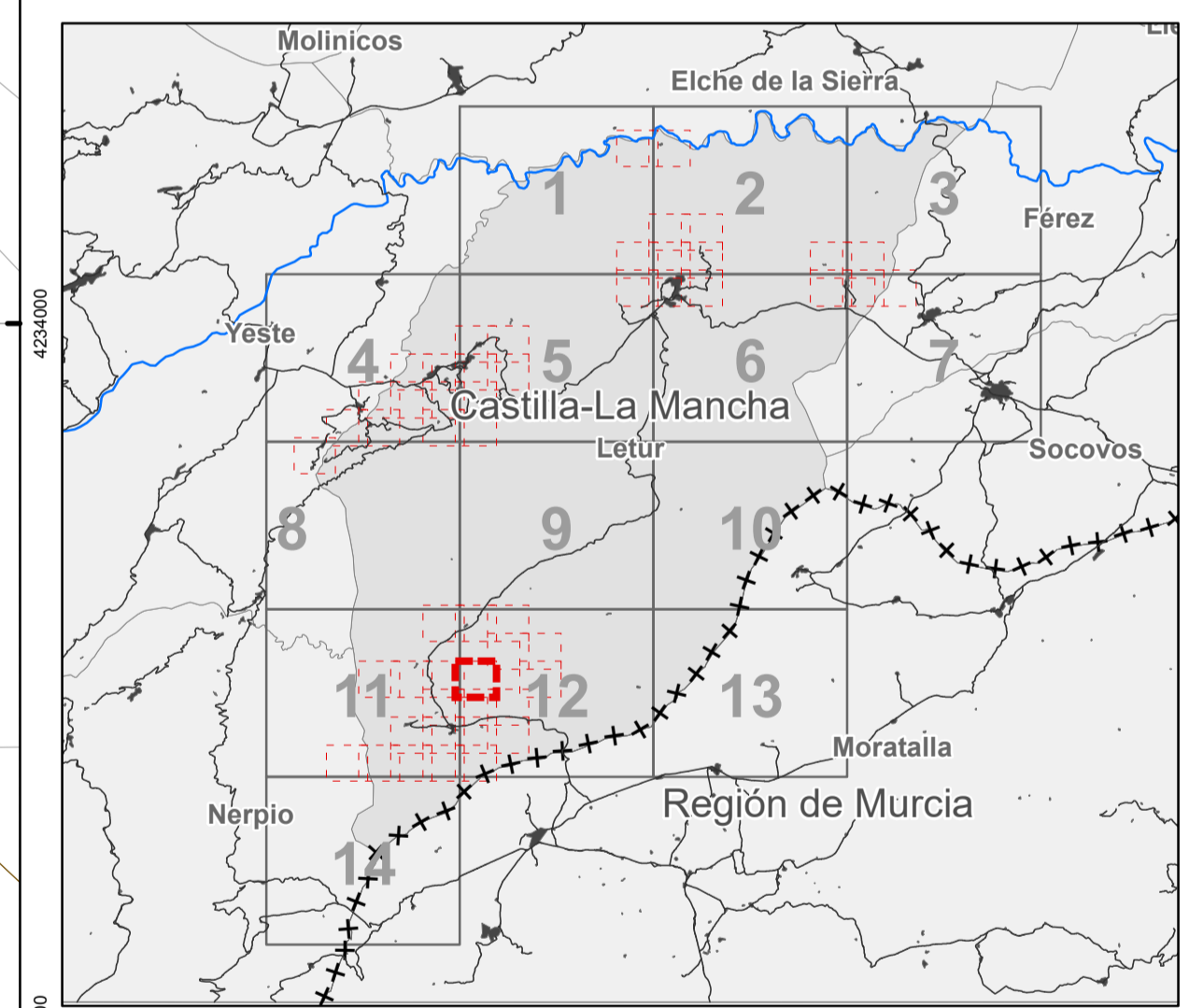
- ++++ Límite comunidad autónoma
- +-+- Límite provincial
- +--- Límite municipal

**CARTOGRAFÍA CATASTRAL**

- Construcciones (Catastro de rústica)
- Parcelas (Catastro de rústica)
- Polygonos (Catastro de rústica)
- Construcciones (Catastro de urbana)
- Ámbitos delimitados como suelo urbano (Catastro)

**CATÁLOGO DE BIENES MUNICIPALES**

- Parcelas de titularidad municipal



**PLAN DE ORDENACIÓN MUNICIPAL DE LETUR (ALBACETE)**  
DOCUMENTO TÉCNICO

**Estado actual del municipio**  
**Catastro de Rústica (detalle)**

**I-02.b.39**  
Hoja nº 12.1.7.0

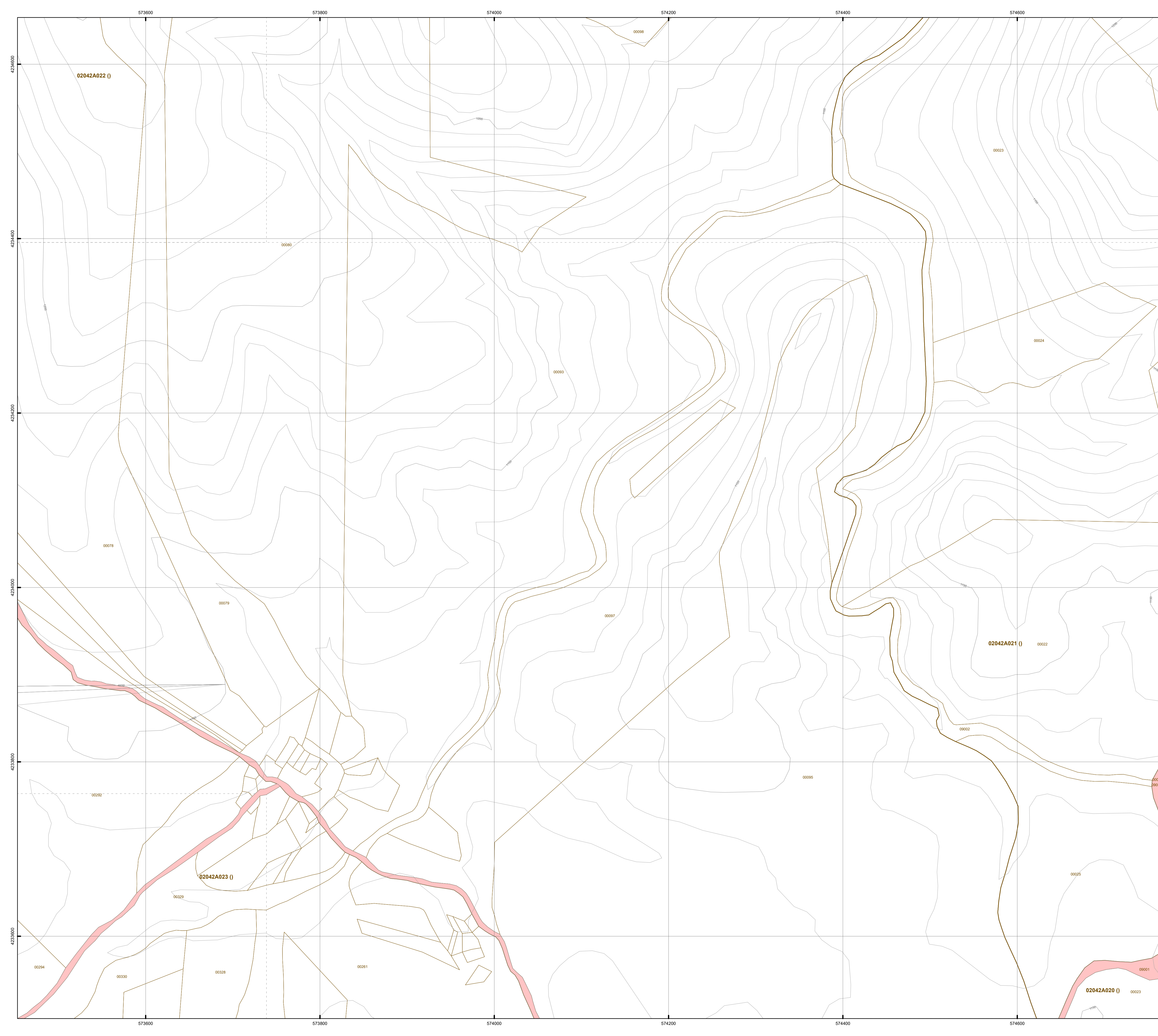
FEBRERO 2023 Escala: 1:2.000

0 25 50 100 150 200 metros  
Sistema de coordenadas: ETRS 1989 UTM Zone 30N Transverse Mercator

Promotor: Ayuntamiento de Letur Equipo redactor: omicon Dirección Técnica (redactores):

Magdalena Barreales, Javier Ruiz, Rubén Fernández Añoro, Arquectos





### LEYENDA

**LÍMITES ADMINISTRATIVOS**

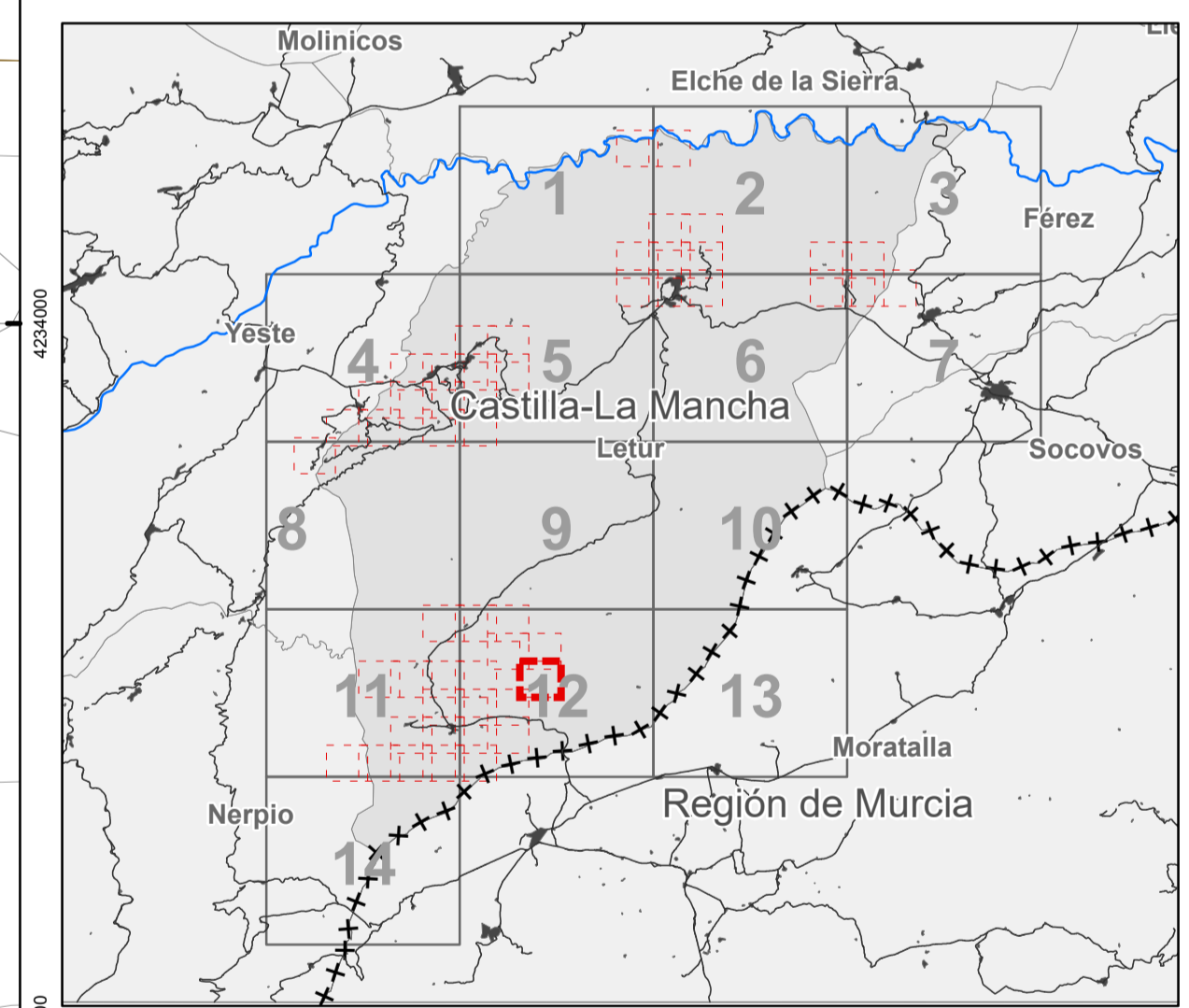
- ++++ Límite comunidad autónoma
- +-+- Límite provincial
- +--+ Límite municipal

**CARTOGRAFÍA CATASTRAL**

- Construcciones (Catastro de rústica)
- Parcelas (Catastro de rústica)
- Polígonos (Catastro de rústica)
- Construcciones (Catastro de urbana)
- Ámbitos delimitados como suelo urbano (Catastro)

**CATÁLOGO DE BIENES MUNICIPALES**

- Parcelas de titularidad municipal



**PLAN DE ORDENACIÓN MUNICIPAL DE LETUR (ALBACETE)**  
DOCUMENTO TÉCNICO

**Estado actual del municipio**  
**Catastro de Rústica (detalle)**

**I-02.b.40**  
Hoja nº 12.1.9.0

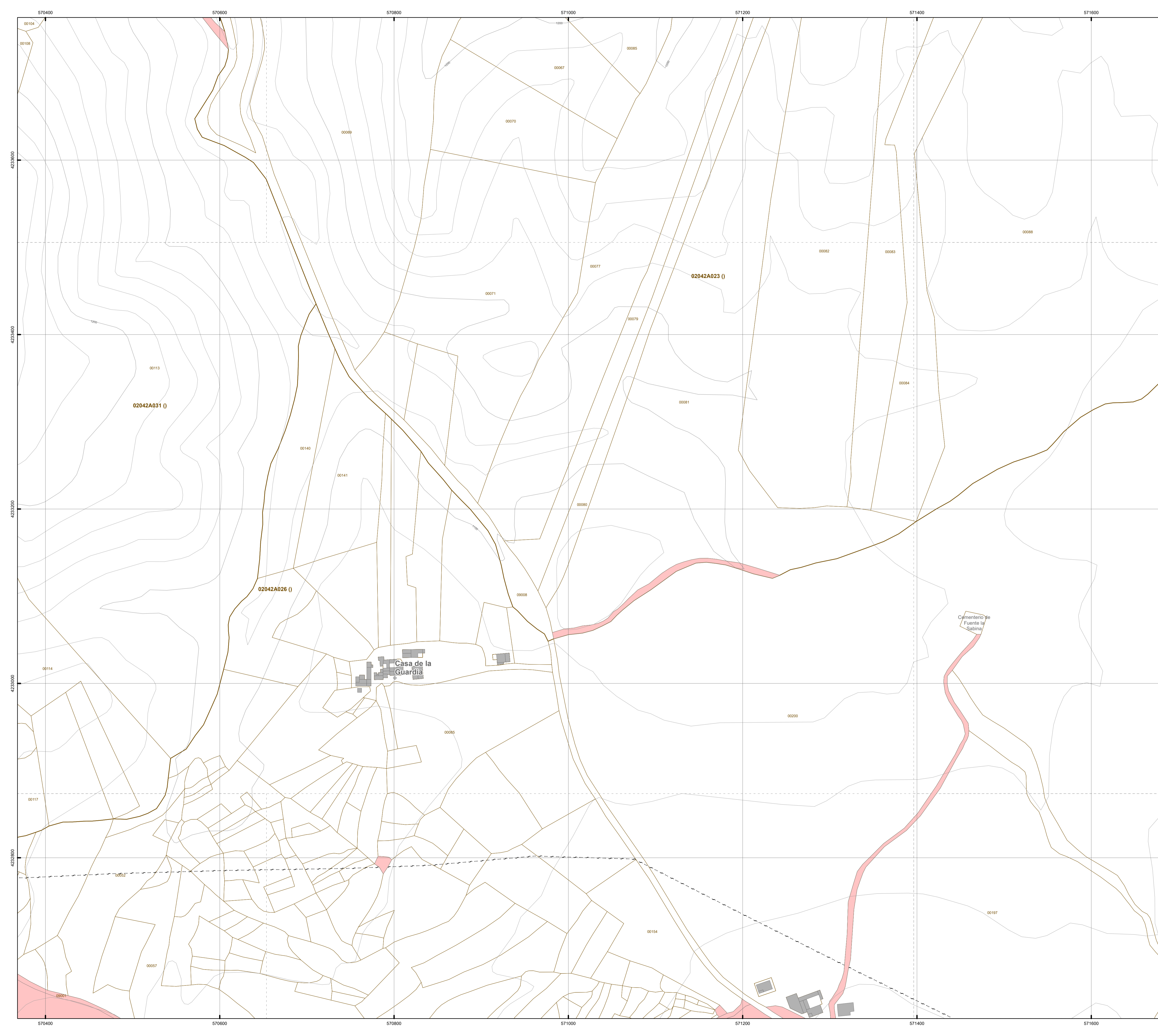
FEBRERO 2023 Escala: 1:2.000

0 25 50 100 150 200 metros  
Sistema de coordenadas: ETRS 1989 UTM Zone 30N Transverse Mercator

Promotor: Ayuntamiento de Letur Equipo redactor: omición Dirección Técnica (redactores):

Magdalena Barreales Ingeniero de C.C.P. D<sup>e</sup> Arquitecto Javier Ruiz Arquitecto Rubén Fernández Aylaro Arquitecto





### LEYENDA

**LÍMITES ADMINISTRATIVOS**

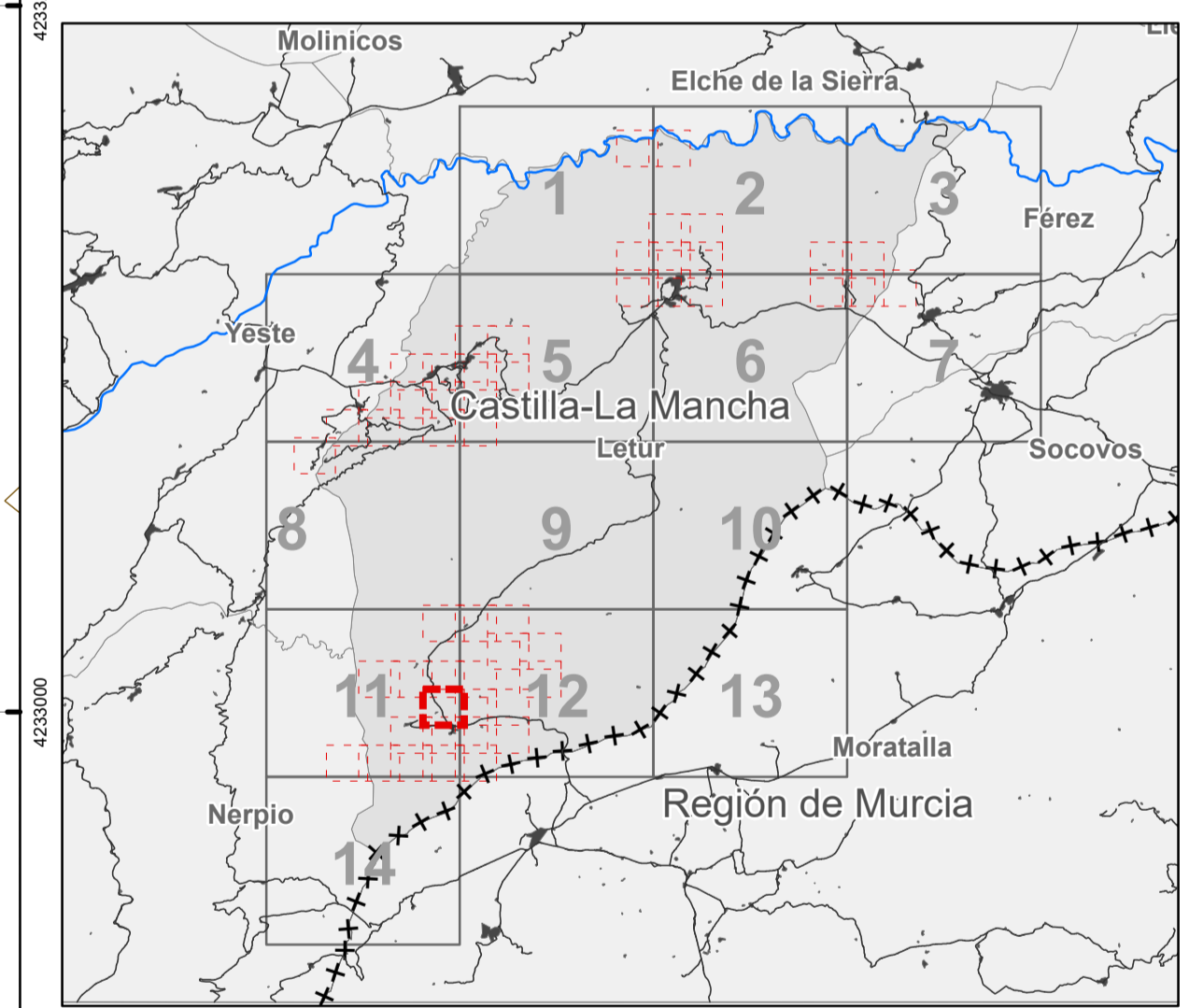
- +++++ Límite comunidad autónoma
- +-+--+ Límite provincial
- +---+--- Límite municipal

**CARTOGRAFÍA CATASTRAL**

- Construcciones (Catastro de rústica)
- Parcelas (Catastro de rústica)
- Polígonos (Catastro de rústica)
- Construcciones (Catastro de urbana)
- Ámbitos delimitados como suelo urbano (Catastro)

**CATÁLOGO DE BIENES MUNICIPALES**

- Parcelas de titularidad municipal



**PLAN DE ORDENACIÓN MUNICIPAL DE LETUR (ALBACETE)**  
DOCUMENTO TÉCNICO

**Estado actual del municipio**  
**Catastro de Rústica (detalle)**  
**Casa de la Guardia**

# I-02.b.41

Hoja nº 11.4.3.0

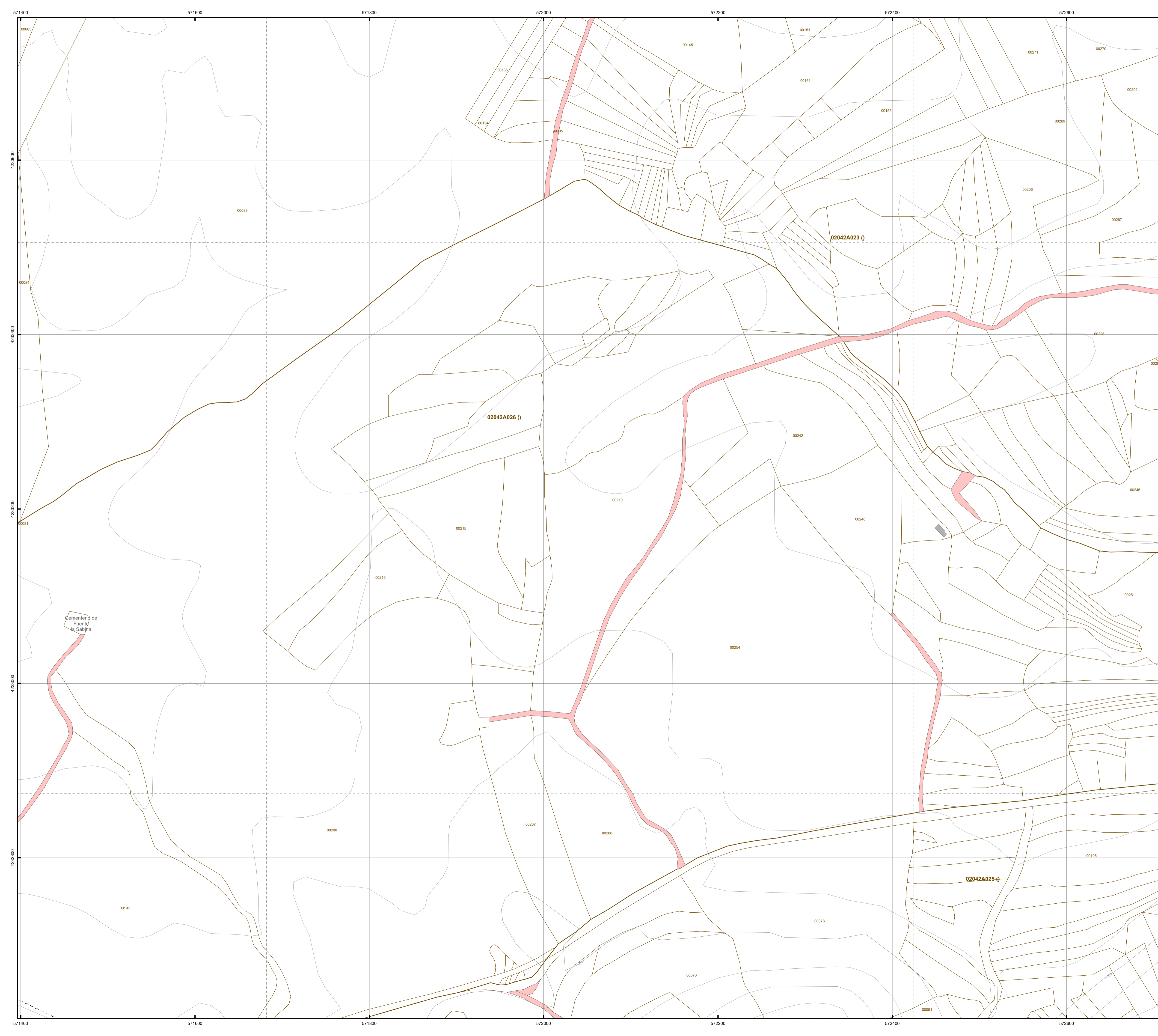
FEBRERO 2023 Escala: 1:2.000

Sistema de coordenadas: ETRS 1989 UTM Zone 30N Transverse Mercator

Promotor: Ayuntamiento de Letur Equipo redactor: omicron Dirección Técnica (redactores):

Magdalena Barreales, Ingeniero de C.C.P. D<sup>a</sup> Arquitecta Javier Ruiz, Arquitecto Rubén Fernández Añoro, Arquitecto





### LEYENDA

**LÍMITES ADMINISTRATIVOS**

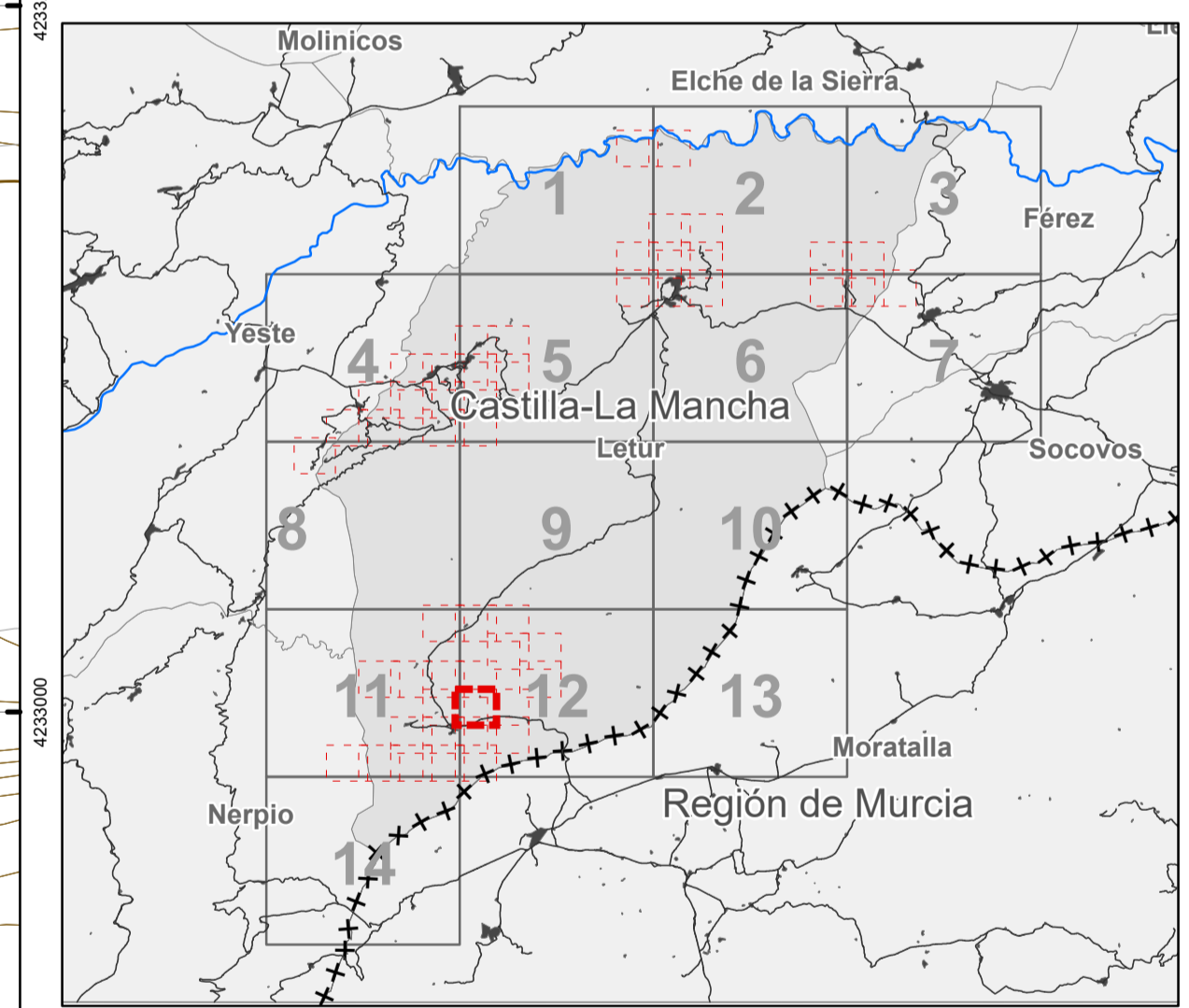
- +++++ Límite comunidad autónoma
- +-+--+ Límite provincial
- +---+--- Límite municipal

**CARTOGRAFÍA CATASTRAL**

- Construcciones (Catastro de rústica)
- Parcelas (Catastro de rústica)
- Polígonos (Catastro de rústica)
- Construcciones (Catastro de urbana)
- Ámbitos delimitados como suelo urbano (Catastro)

**CATÁLOGO DE BIENES MUNICIPALES**

- Parcelas de titularidad municipal



**PLAN DE ORDENACIÓN MUNICIPAL DE LETUR (ALBACETE)**  
DOCUMENTO TÉCNICO

**Estado actual del municipio**  
**Catastro de Rústica (detalle)**

**I-02.b.42**  
Hoja nº 12.3.1.0

FEBRERO 2023 Escala: 1:2.000

0 25 50 100 150 200 metros  
Sistema de coordenadas: ETRS 1989 UTM Zone 30N/Transverse Mercator

Promotor: Ayuntamiento de Letur Equipo redactor: Omicron Arquepro Dirección Técnica (redactores):

Magdalena Barrealles, Javier Ruiz, Rubén Fernández, Álvaro Andara  
Ingeniero de C.C.P., Dº Arquitecto, Arquitecto, Arquitecto





### LEYENDA

**LÍMITES ADMINISTRATIVOS**

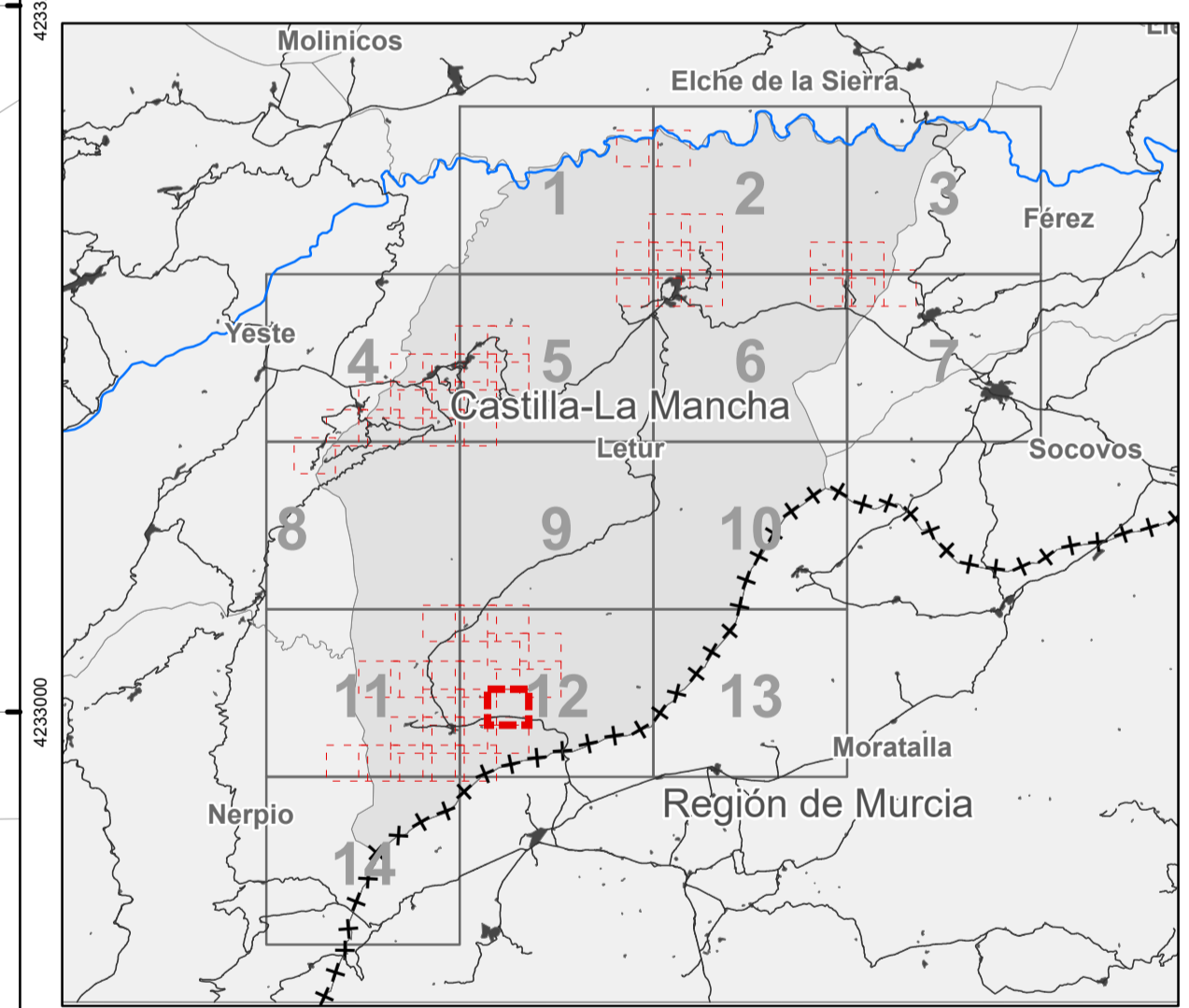
- +++++ Límite comunidad autónoma
- +-+-+ Límite provincial
- +---+ Límite municipal

**CARTOGRAFÍA CATASTRAL**

- Construcciones (Catastro de rústica)
- Parcelas (Catastro de rústica)
- Polígonos (Catastro de rústica)
- Construcciones (Catastro de urbana)
- Ámbitos delimitados como suelo urbano (Catastro)

**CATÁLOGO DE BIENES MUNICIPALES**

- Parcelas de titularidad municipal



**PLAN DE ORDENACIÓN MUNICIPAL DE LETUR (ALBACETE)**  
DOCUMENTO TÉCNICO

**Estado actual del municipio**  
**Catastro de Rústica (detalle)**

**I-02.b.43**  
Hoja nº 12.3.2.0

FEBRERO 2023 Escala: 1:2.000

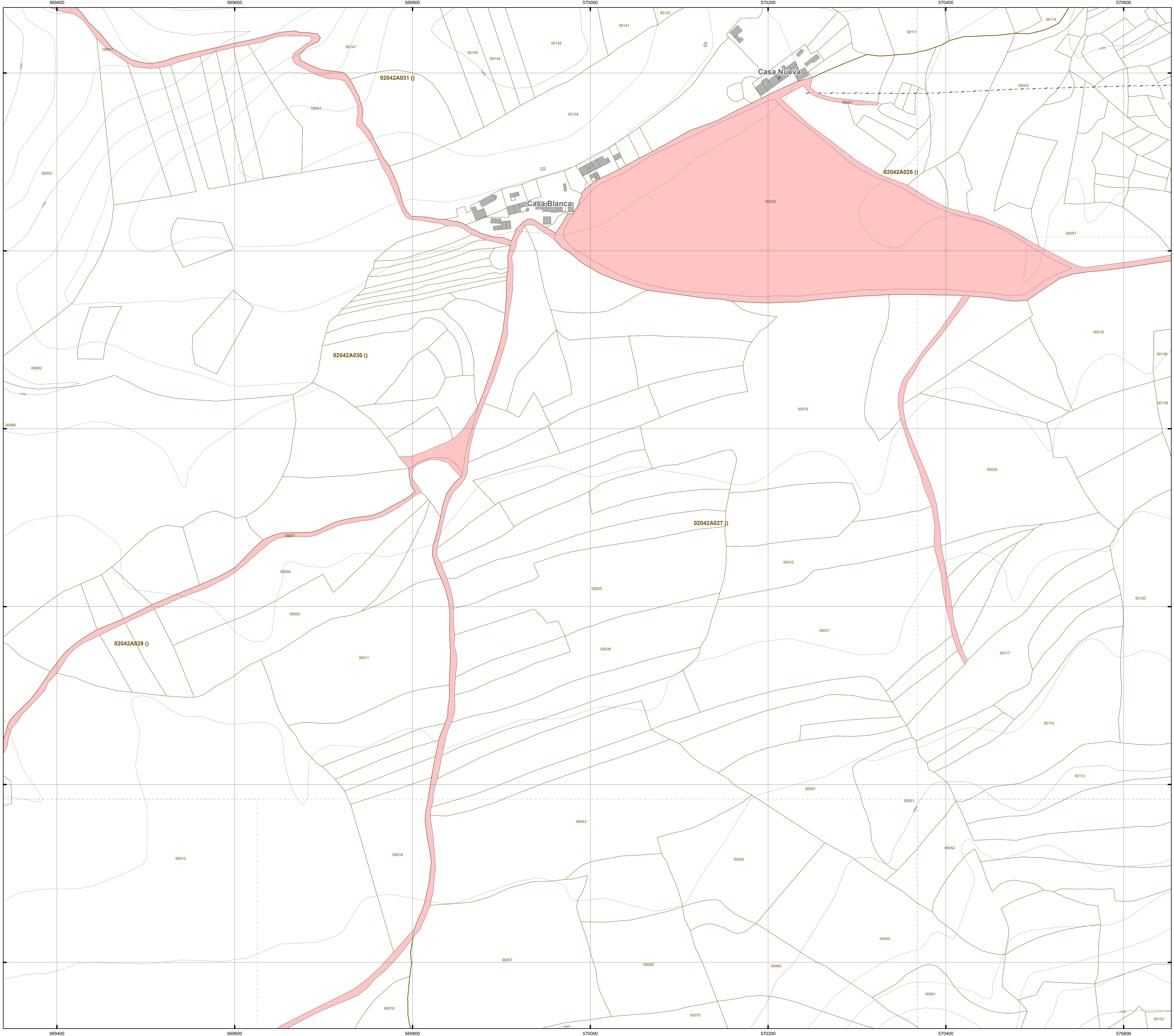
0 25 50 100 150 200 metros

Sistema de coordenadas: ETRS 1989 UTM Zone 30N/Transverse Mercator

Promotor: Ayuntamiento de Letur Equipo redactor: omicron Dirección Técnica (redactores):

Magdalena Barreales, Javier Ruiz, Rubén Fernández Añoro, Arduro





### LEYENDA

**LÍMITES ADMINISTRATIVOS**

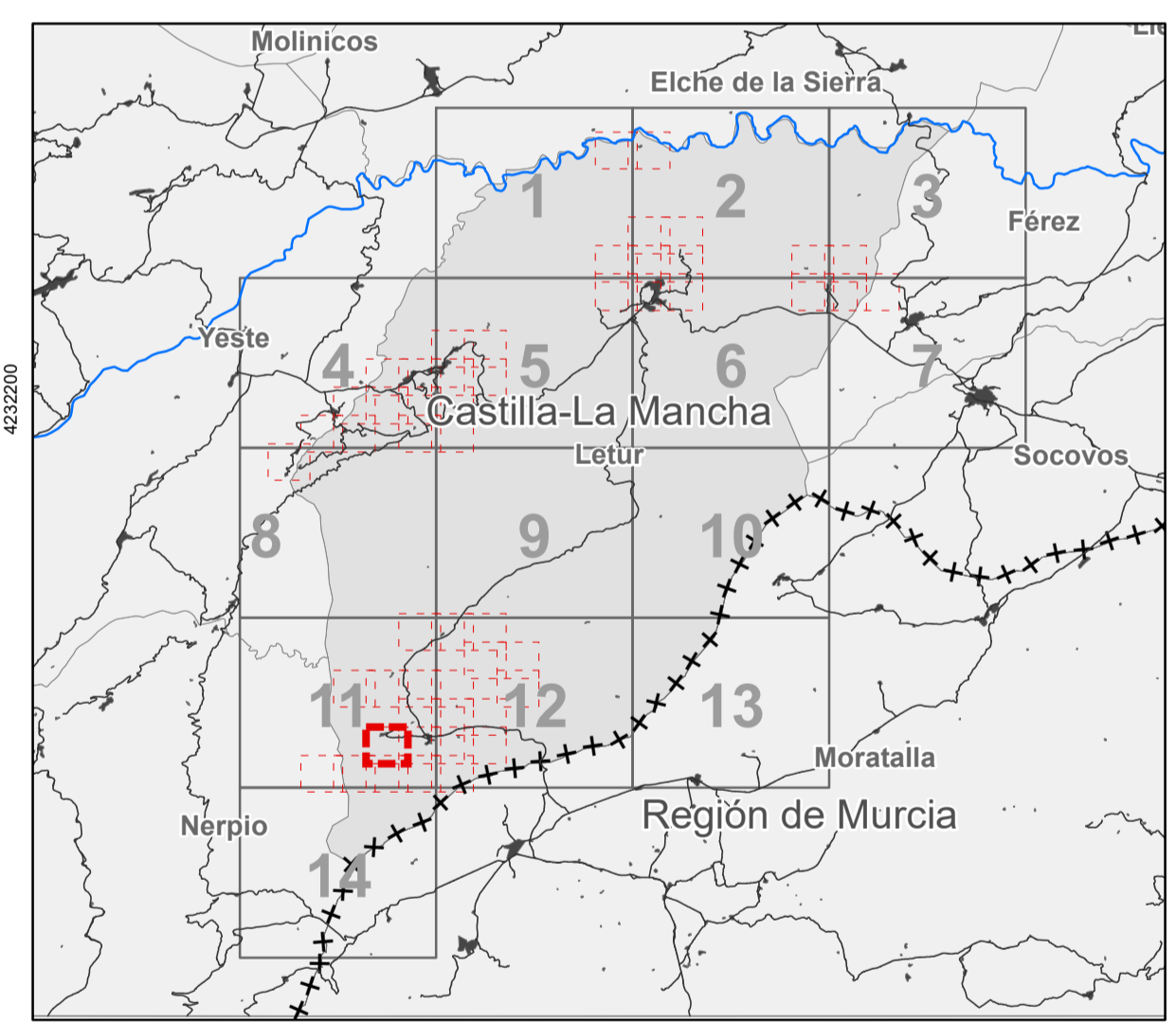
- +++++ Límite comunidad autónoma
- +-+-+ Límite provincial
- +---+ Límite municipal

**CARTOGRAFÍA CATASTRAL**

- Construcciones (Catastro de rústica)
- Parcelas (Catastro de rústica)
- Polígonos (Catastro de rústica)
- Construcciones (Catastro de urbana)
- Ámbitos delimitados como suelo urbano (Catastro)

**CATÁLOGO DE BIENES MUNICIPALES**

- Parcelas de titularidad municipal



**PLAN DE ORDENACIÓN MUNICIPAL DE LETUR (ALBACETE)**  
DOCUMENTO TÉCNICO

**Estado actual del municipio**  
**Catastro de Rústica (detalle)**  
**Casa Blanca, Casa Nueva**

# I-02.b.44

Hoja nº 11.4.5.0

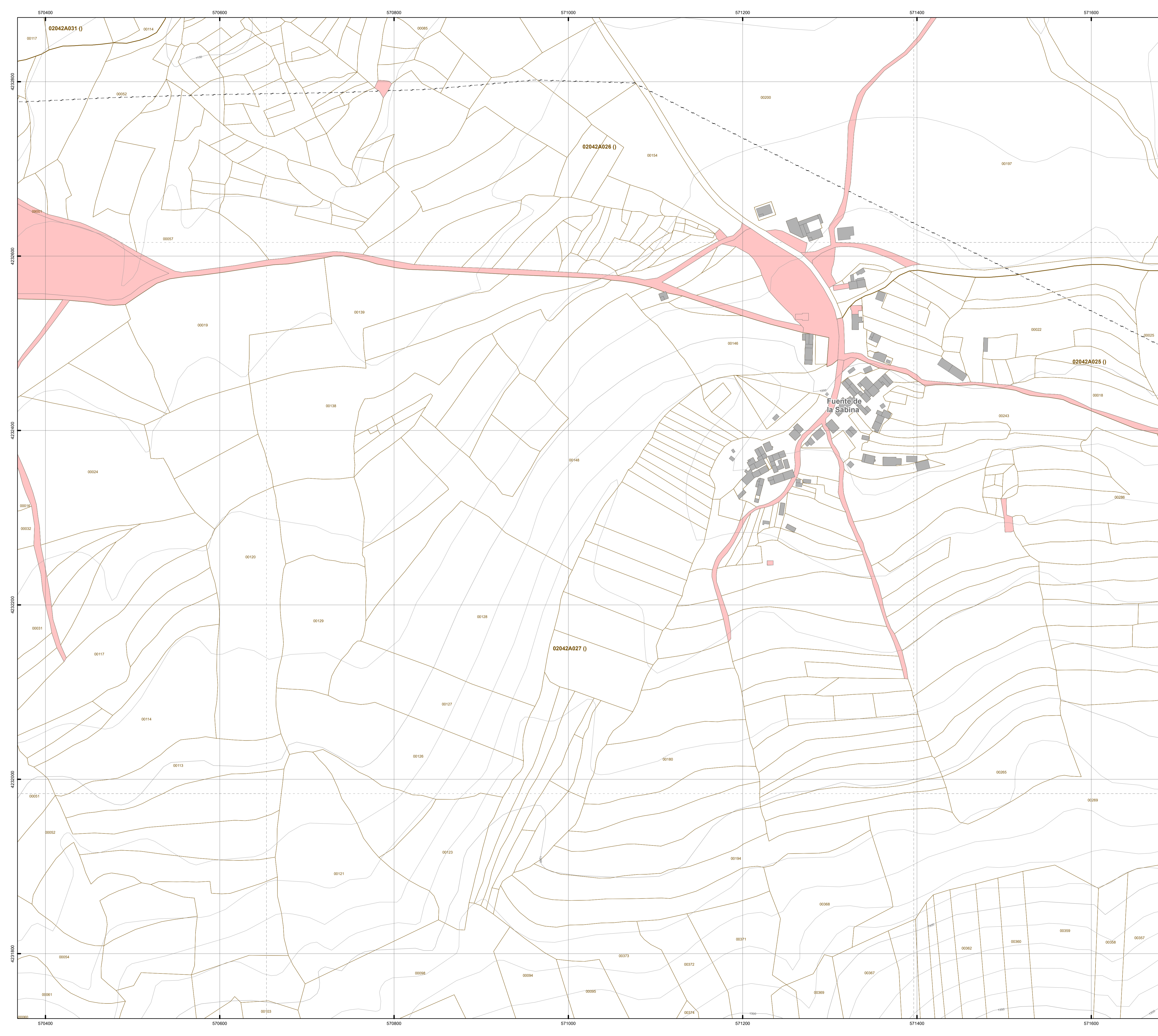
FEBRERO 2023 Escala: 1:2.000

Sistema de coordenadas: ETRS 1989 UTM Zone 30N/Transverse Mercator

Promotor: Ayuntamiento de Letur Equipo redactor: Omicron Arquepro Dirección Técnica (redactores):

Magdalena Barreales Ingeniero de C.C.P. Dº Arquitecto Javier Ruiz Arquitecto Rubén Fernández Añoro Arquitecto





### LEYENDA

**LÍMITES ADMINISTRATIVOS**

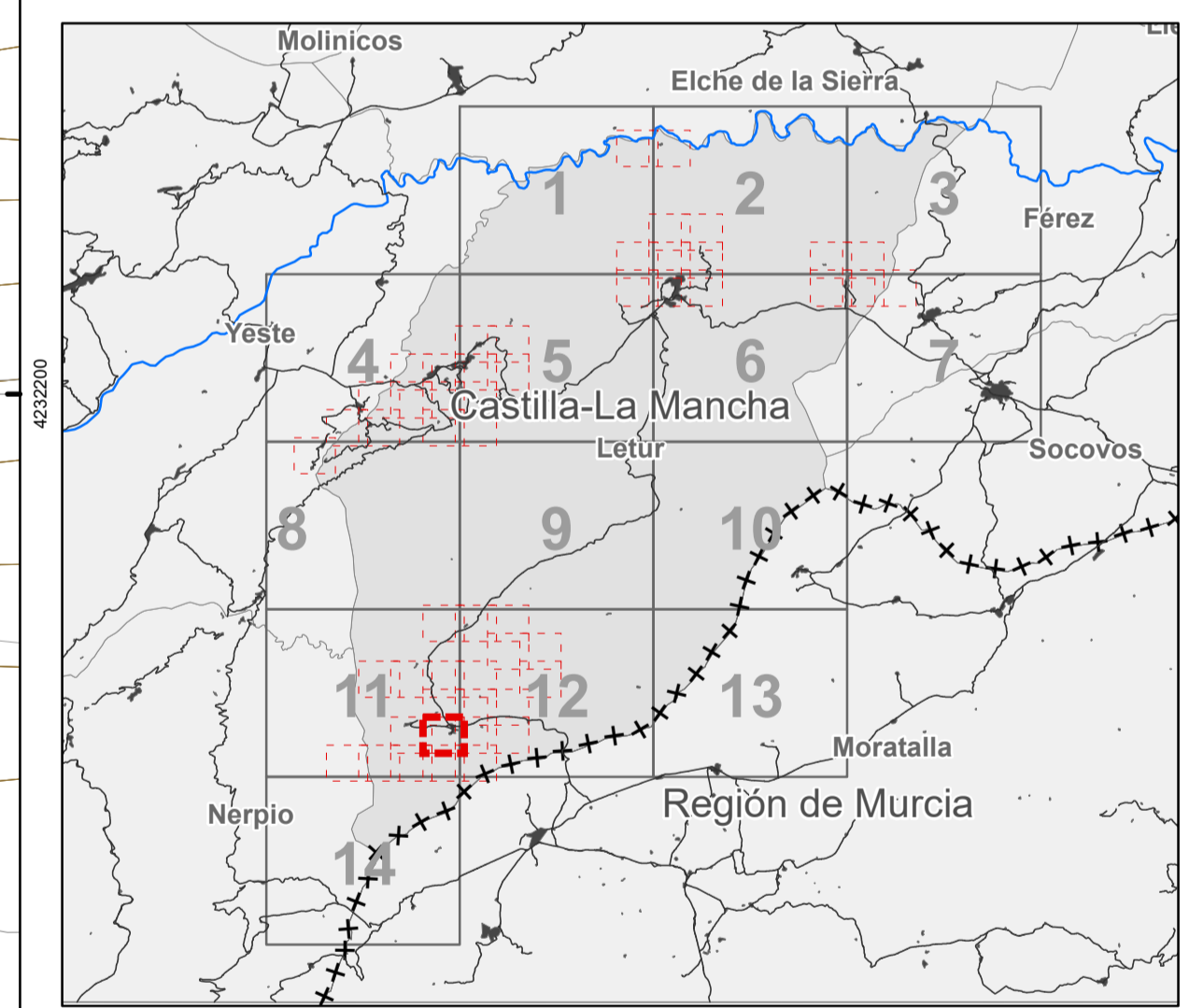
- ++++ Límite comunidad autónoma
- +-+- Límite provincial
- +--+ Límite municipal

**CARTOGRAFÍA CATASTRAL**

- Construcciones (Catastro de rústica)
- Parcelas (Catastro de rústica)
- Polygonos (Catastro de rústica)
- Construcciones (Catastro de urbana)
- Ámbitos delimitados como suelo urbano (Catastro)

**CATÁLOGO DE BIENES MUNICIPALES**

- Parcelas de titularidad municipal



**PLAN DE ORDENACIÓN MUNICIPAL DE LETUR (ALBACETE)**  
DOCUMENTO TÉCNICO

**Estado actual del municipio**  
**Catastro de Rústica (detalle)**  
**Fuente de la Sabina**  
**I-02.b.45**  
Hoja nº 11.4.6.0

FEBRERO 2023 Escala: 1:2.000

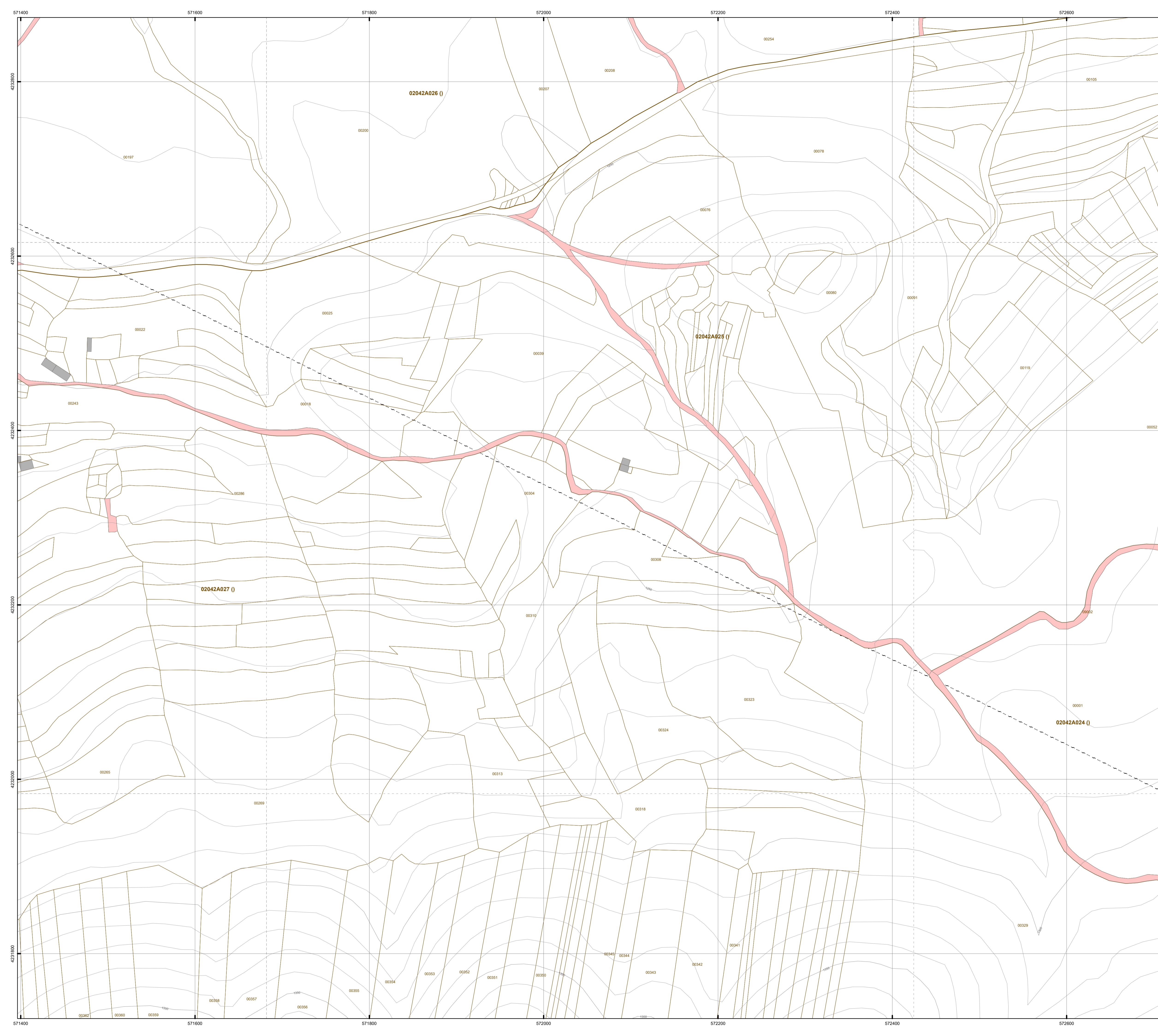
0 25 50 100 150 200 Metros

Sistema de coordenadas: ETRS 1989 UTM Zone 30N/Transverse Mercator

Promotor: Ayuntamiento de Letur Dirección Técnica (redactores):

Equipo redactor: Magdalena Barreales, Javier Ruiz, Rubén Fernández Alvaro, Arquepro





### LEYENDA

**LÍMITES ADMINISTRATIVOS**

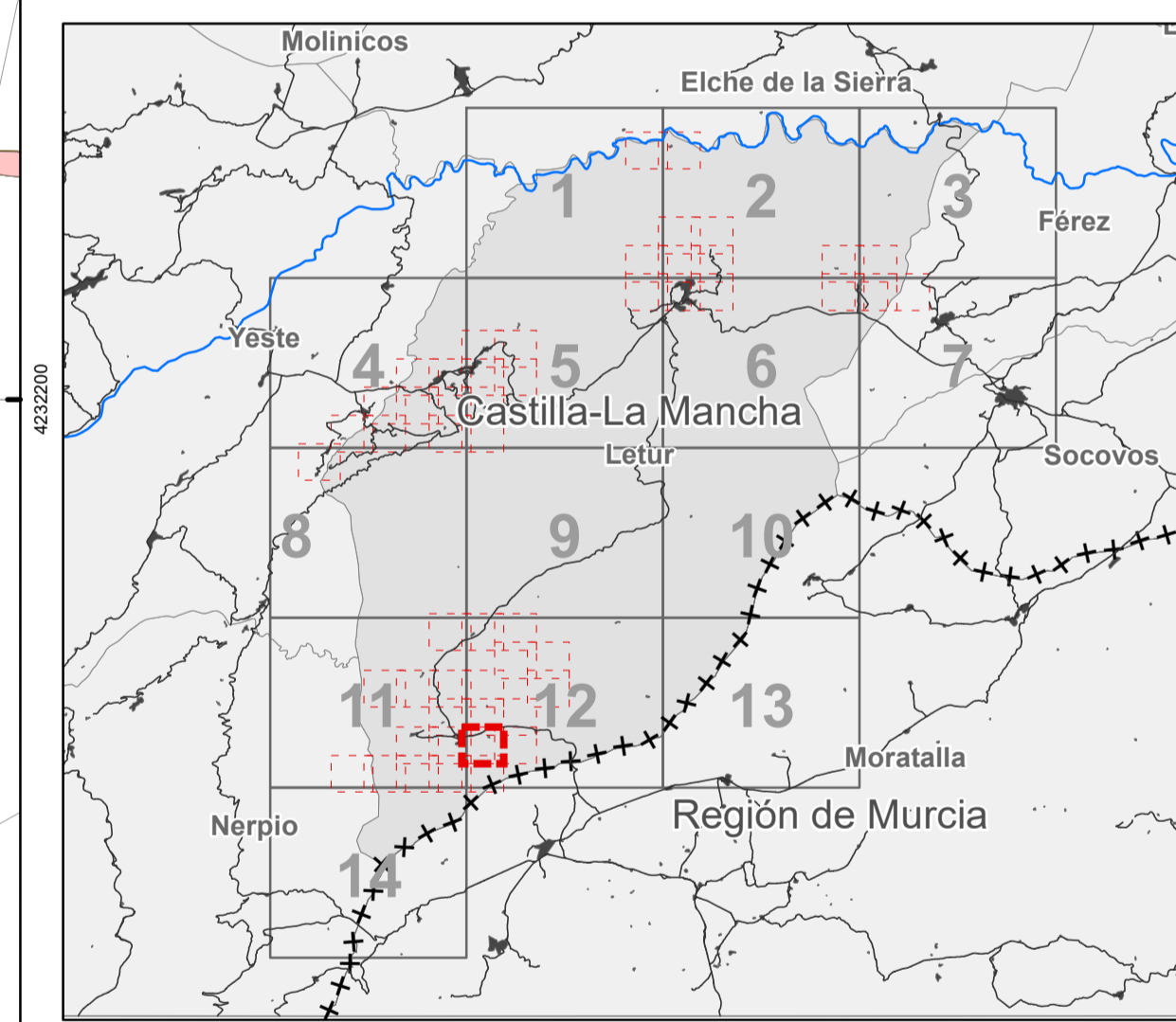
- ++++ Límite comunidad autónoma
- +-+- Límite provincial
- +--- Límite municipal

**CARTOGRAFÍA CATASTRAL**

- Construcciones (Catastro de rústica)
- Parcelas (Catastro de rústica)
- Polígonos (Catastro de rústica)
- Construcciones (Catastro de urbana)
- Ámbitos delimitados como suelo urbano (Catastro)

**CATÁLOGO DE BIENES MUNICIPALES**

- Parcelas de titularidad municipal



**PLAN DE ORDENACIÓN MUNICIPAL DE LETUR (ALBACETE)**  
DOCUMENTO TÉCNICO

**Estado actual del municipio**  
**Catastro de Rústica (detalle)**

**I-02.b.46**  
Hoja nº 12.3.4.0

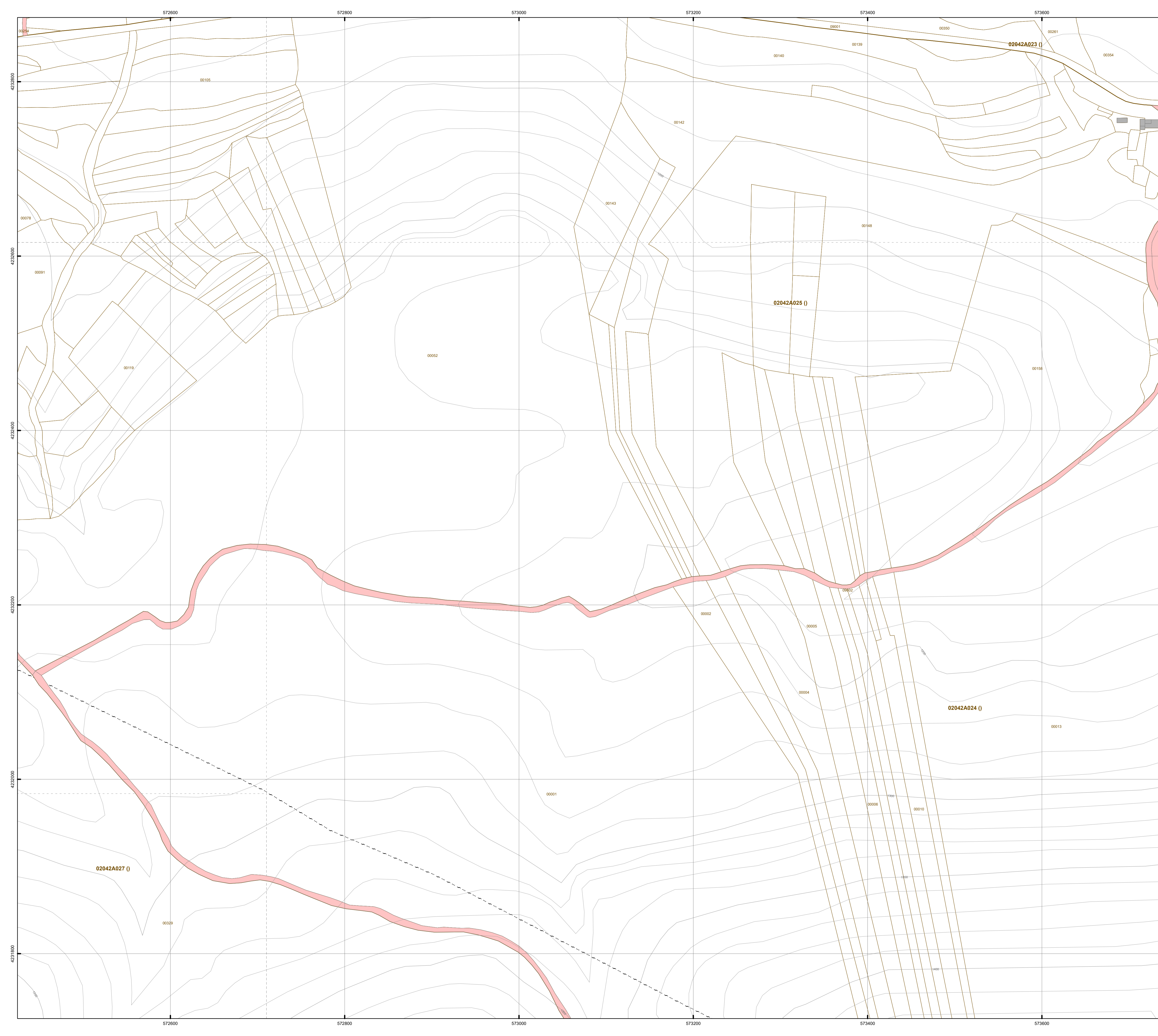
FEBRERO 2023 Escala: 1:2.000

0 25 50 100 150 200 metros

Sistema de coordenadas: ETRS 1989 UTM Zone 30N/Transverse Mercator

Promotor: Ayuntamiento de Letur Equipo redactor: Omicron Arneiro Dirección Técnica (redactores): Magdalena Barreales, Javier Ruiz, Rubén Fernández Alvaro, Arduro Arduro





### LEYENDA

**LÍMITES ADMINISTRATIVOS**

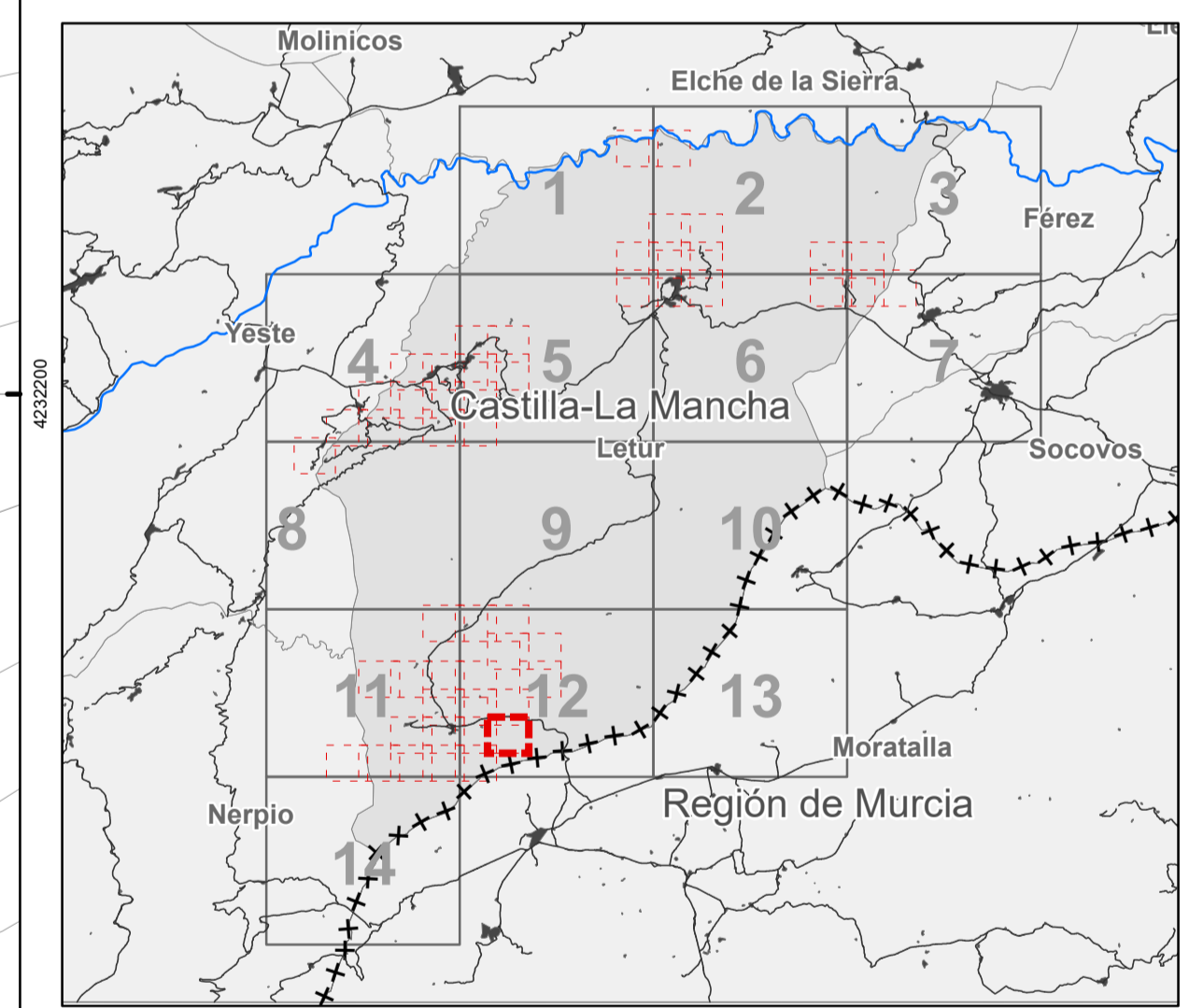
- +++++ Límite comunidad autónoma
- -- Límite provincial
- + - - - - Límite municipal

**CARTOGRAFÍA CATASTRAL**

- Construcciones (Catastro de rústica)
- Parcelas (Catastro de rústica)
- Polígonos (Catastro de rústica)
- Construcciones (Catastro de urbana)
- Ámbitos delimitados como suelo urbano (Catastro)

**CATÁLOGO DE BIENES MUNICIPALES**

- Parcelas de titularidad municipal



**PLAN DE ORDENACIÓN MUNICIPAL DE LETUR (ALBACETE)**

**DOCUMENTO TÉCNICO**

**Estado actual del municipio**  
**Catastro de Rústica (detalle)**

# I-02.b.47

Hoja nº 12.3.5.0

FEBRERO 2023 Escala: 1:2.000

Sistema de coordenadas: ETRS 1989 UTM Zone 30N Transverse Mercator

Promotor: Ayuntamiento de Letur

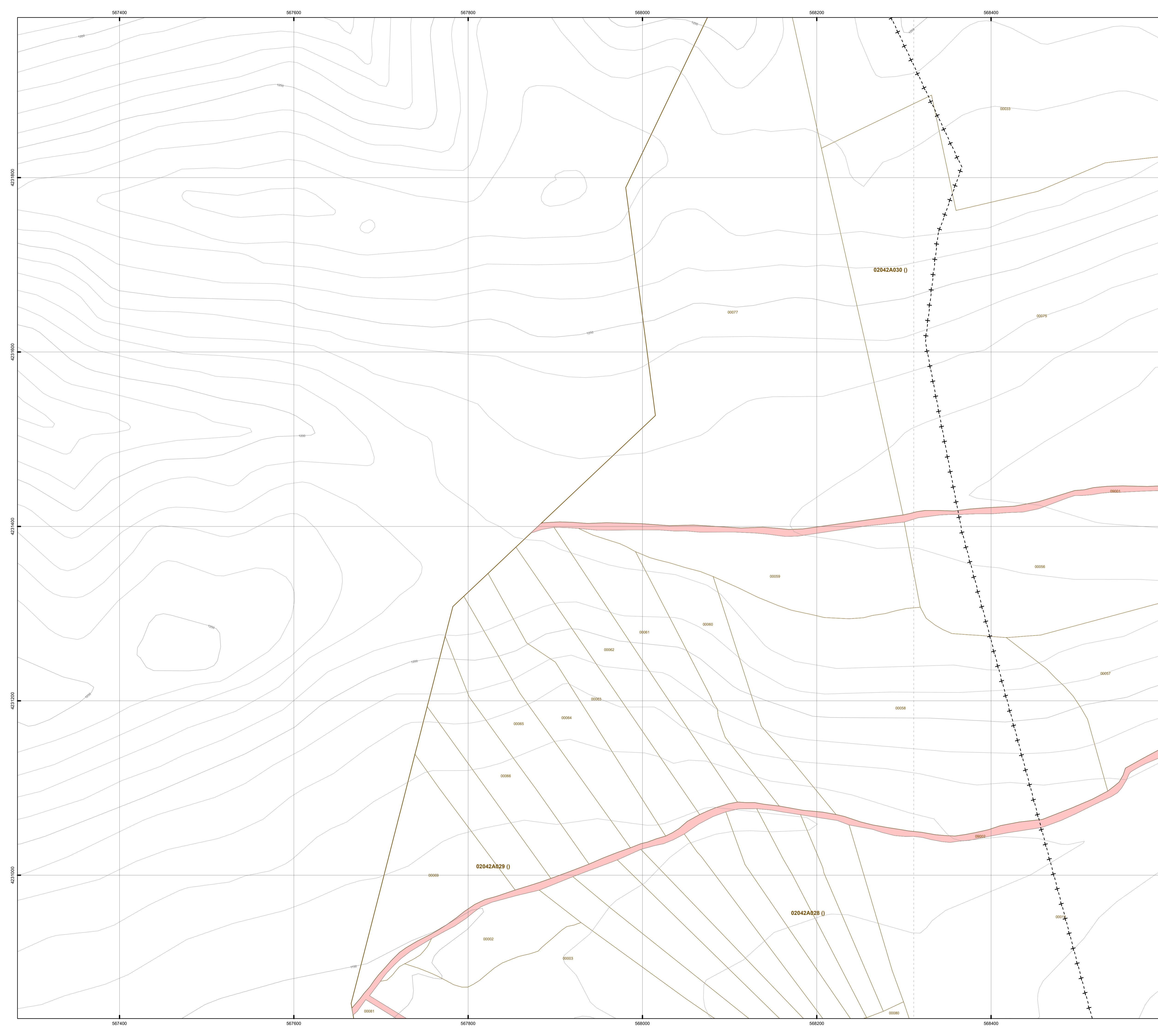
Equipo redactor: Omnición Ingeniería

Dirección Técnica (redactores):

Magdalena Barreales, Javier Ruiz  
Ingeniero de C.C.P. Dº Arquitecto

Rubén Fernández Aylaro  
Arquitecto





### LEYENDA

**LÍMITES ADMINISTRATIVOS**

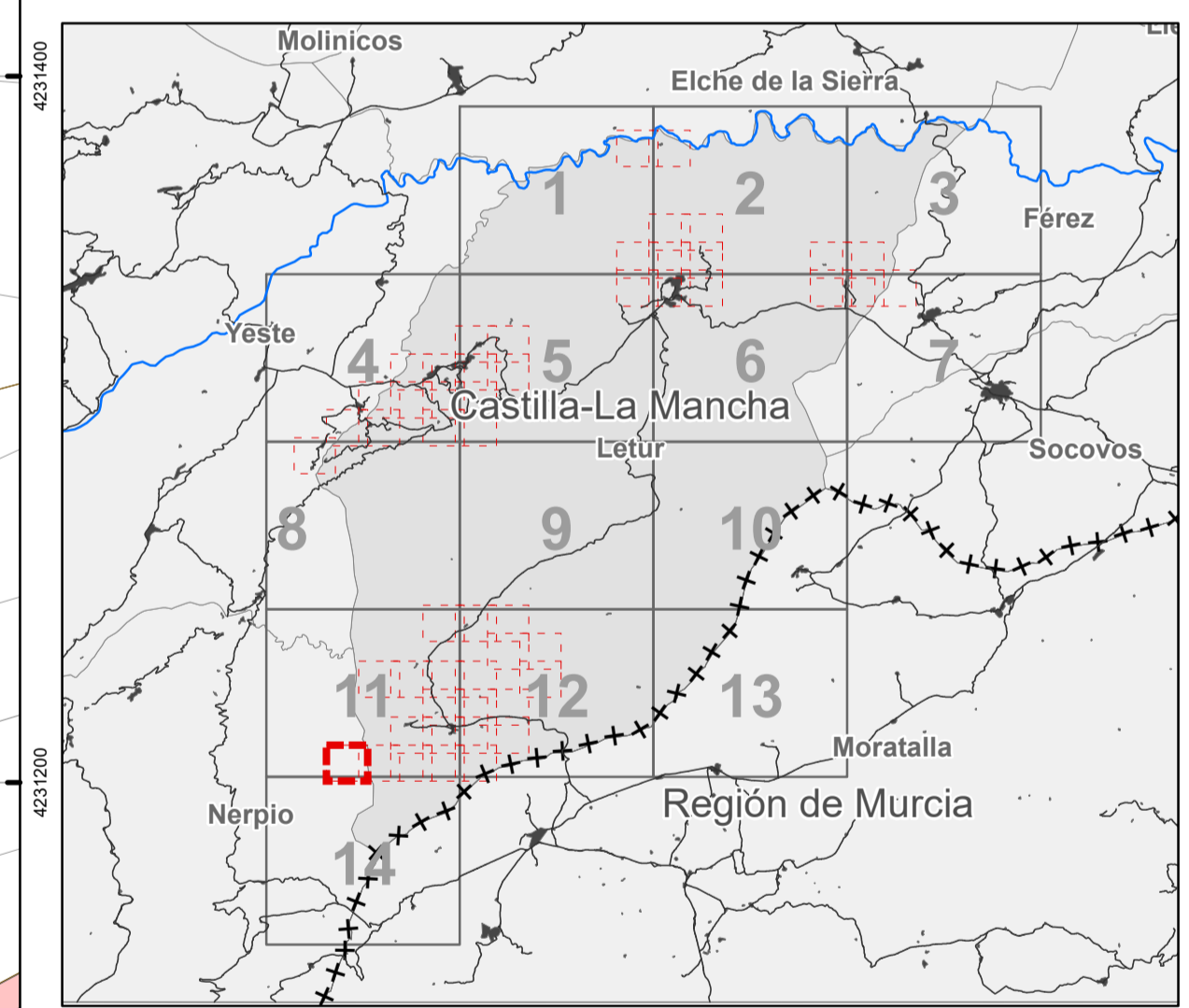
- +++++ Límite comunidad autónoma
- +-+-+ Límite provincial
- +---+ Límite municipal

**CARTOGRAFÍA CATASTRAL**

- Construcciones (Catastro de rústica)
- Parcelas (Catastro de rústica)
- Polígonos (Catastro de rústica)
- Construcciones (Catastro de urbana)
- Ámbitos delimitados como suelo urbano (Catastro)

**CATÁLOGO DE BIENES MUNICIPALES**

- Parcelas de titularidad municipal



**PLAN DE ORDENACIÓN MUNICIPAL DE LETUR (ALBACETE)**  
DOCUMENTO TÉCNICO

**Estado actual del municipio**  
**Catastro de Rústica (detalle)**

# I-02.b.48

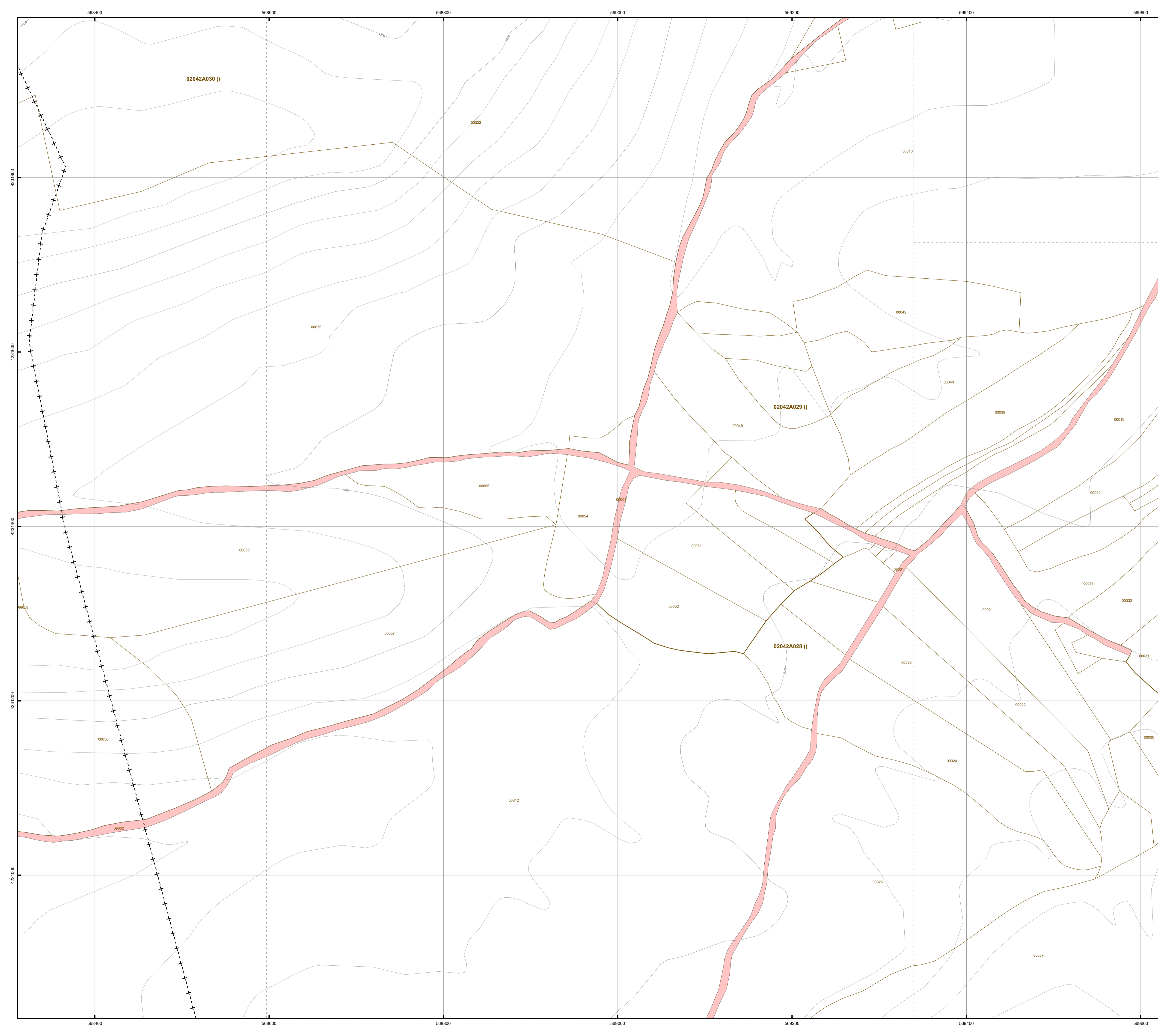
Hoja nº 11.3.9.0

FEBRERO 2023 Escala: 1:2.000

Sistema de coordenadas: ETRS 1989 UTM Zone 30N Transverse Mercator

Promotor: Ayuntamiento de Letur Equipo redactor: Omicron Arneiro Dirección Técnica (redactores): Magdalena Barreales, Javier Ruiz, Rubén Fernández Añoro, Ardurá





### LEYENDA

**LÍMITES ADMINISTRATIVOS**

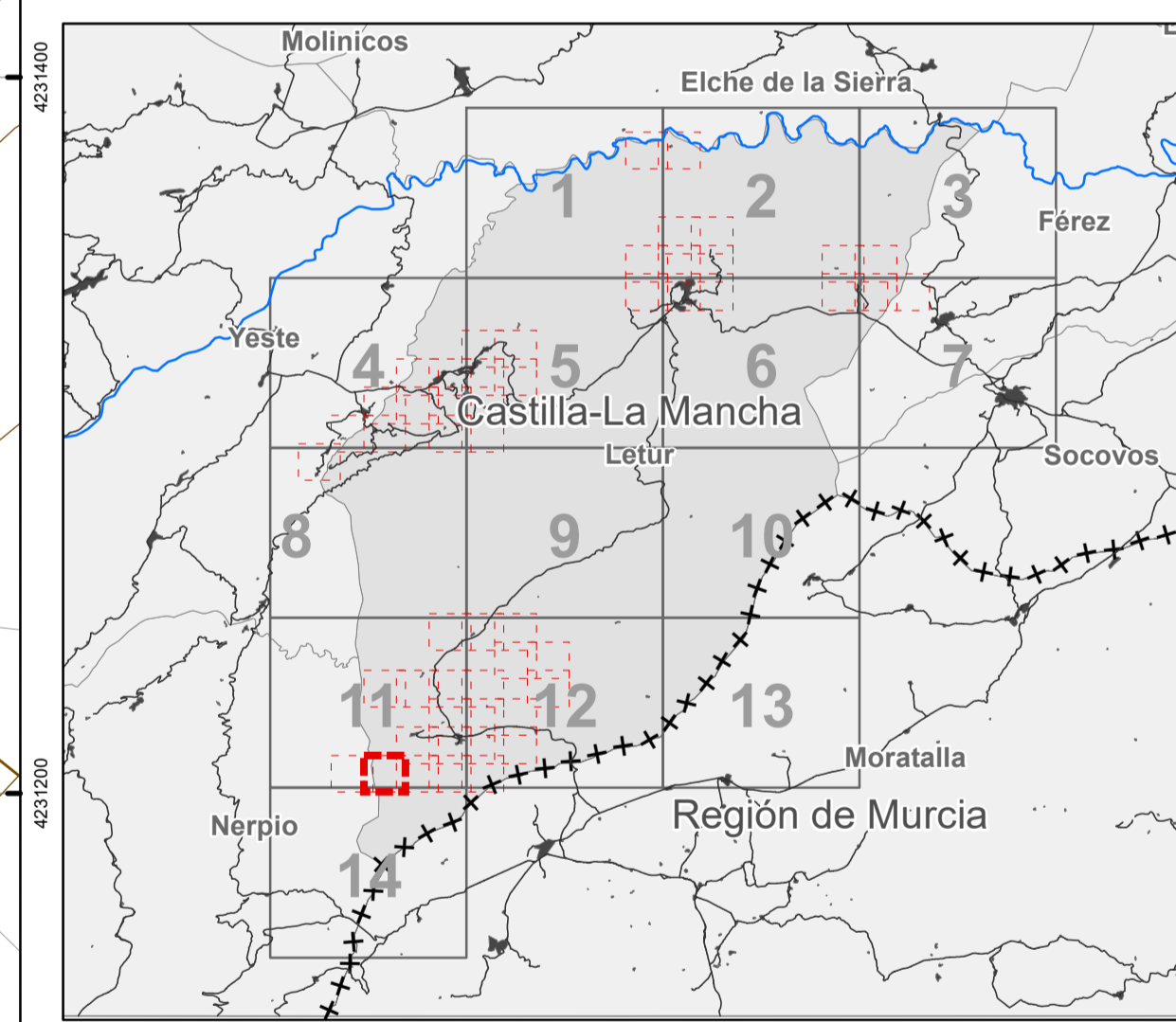
- +++++ Límite comunidad autónoma
- +-+-+ Límite provincial
- - - - Límite municipal

**CARTOGRAFÍA CATASTRAL**

- Construcciones (Catastro de rústica)
- Parcelas (Catastro de rústica)
- Polígonos (Catastro de rústica)
- Construcciones (Catastro de urbana)
- Ámbitos delimitados como suelo urbano (Catastro)

**CATÁLOGO DE BIENES MUNICIPALES**

- Parcelas de titularidad municipal



**PLAN DE ORDENACIÓN MUNICIPAL DE LETUR (ALBACETE)**  
DOCUMENTO TÉCNICO

**Estado actual del municipio**  
**Catastro de Rústica (detalle)**

# I-02.b.49

Hoja nº 11.4.7.0

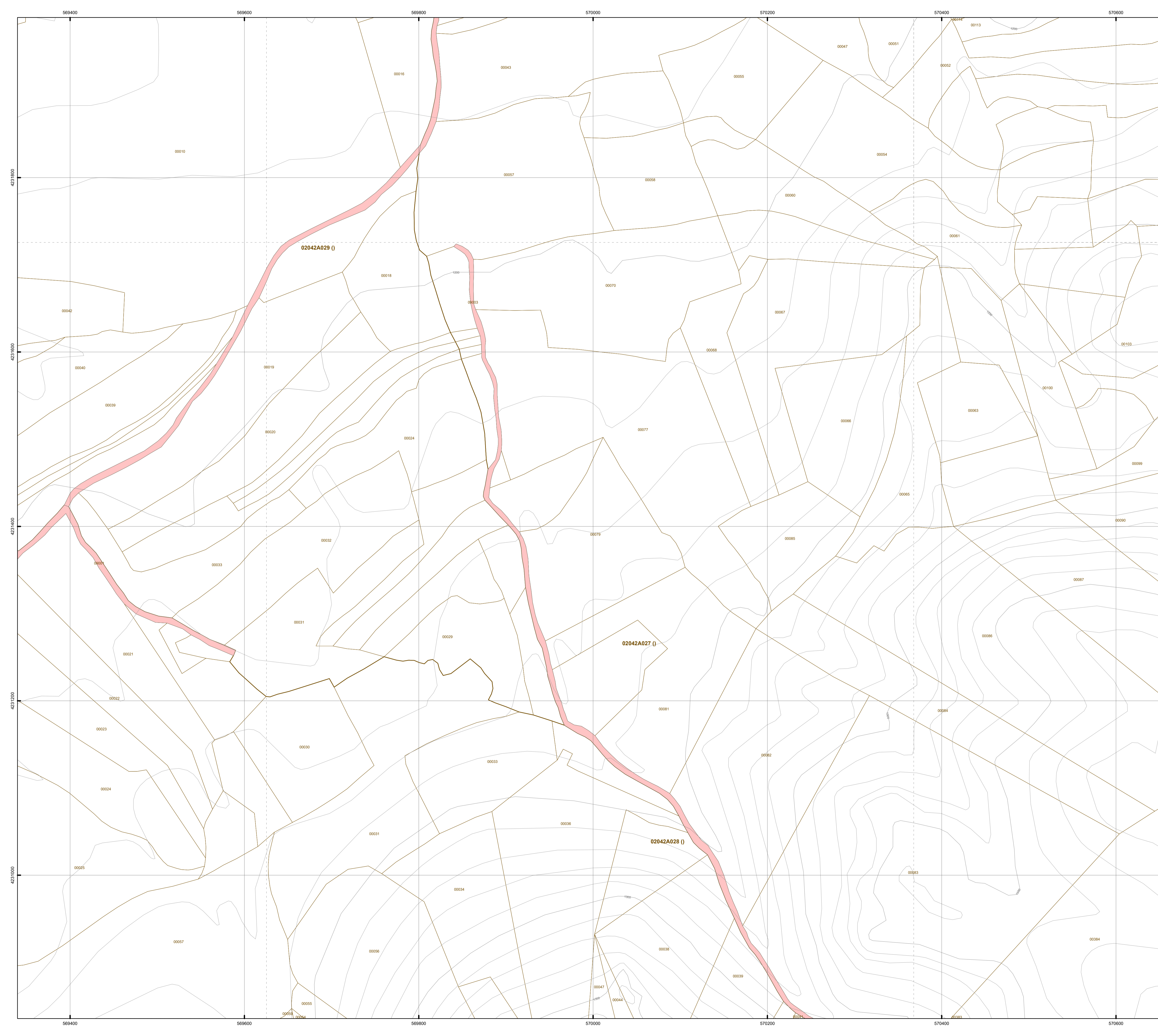
FEBRERO 2023 Escala: 1:2.000

Sistema de coordenadas: ETRS 1989 UTM Zone 30N Transverse Mercator

Promotor: Ayuntamiento de Letur Equipo redactor: Omnición Arqueo Dirección Técnica (redactores): Magdalena Barreales, Javier Ruiz, Rubén Fernández, Álvaro Andara

Ingeniero de C.C.P. Dº Arquitecto





### LEYENDA

**LÍMITES ADMINISTRATIVOS**

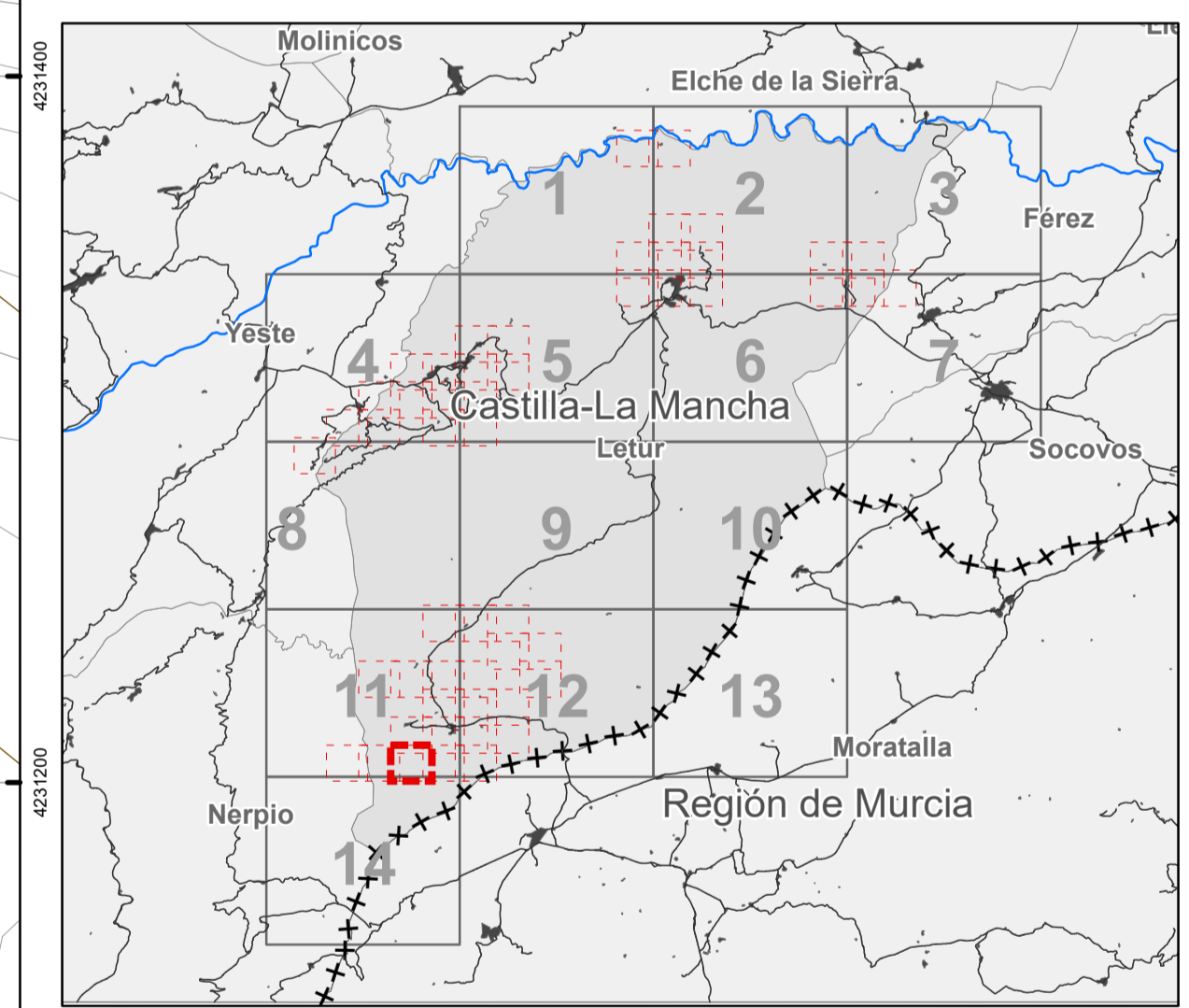
- ++++ Límite comunidad autónoma
- +-+- Límite provincial
- +--- Límite municipal

**CARTOGRAFÍA CATASTRAL**

- Construcciones (Catastro de rústica)
- Parcelas (Catastro de rústica)
- Polygonos (Catastro de rústica)
- Construcciones (Catastro de urbana)
- Ámbitos delimitados como suelo urbano (Catastro)

**CATÁLOGO DE BIENES MUNICIPALES**

- Parcelas de titularidad municipal



**PLAN DE ORDENACIÓN MUNICIPAL DE LETUR (ALBACETE)**  
DOCUMENTO TÉCNICO

**Estado actual del municipio**  
**Catastro de Rústica (detalle)**

**I-02.b.50**  
Hoja nº 11.4.8.0


FEBRERO 2023 Escala: 1:2.000

0 25 50 100 150 200 metros  
Sistema de coordenadas: ETRS 1989 UTM Zone 30N/Transverse Mercator

Promotor: Ayuntamiento de Letur Equipo redactor: omicron Dirección Técnica (redactores):

Magdalena Barreales, Javier Ruiz, Rubén Fernández Añoro, Arquectos





### LEYENDA

**LÍMITES ADMINISTRATIVOS**

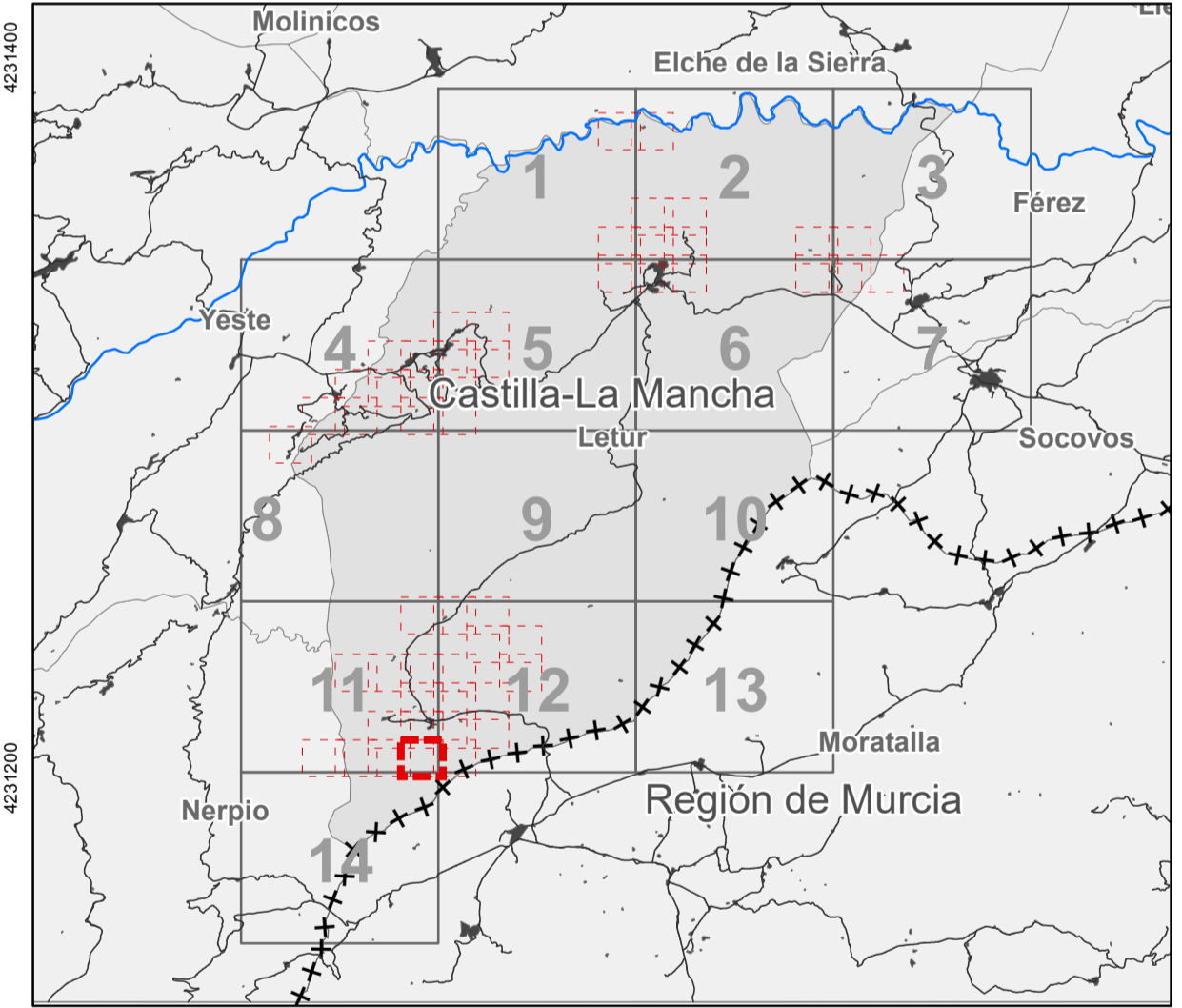
- +++++ Límite comunidad autónoma
- +-+-+ Límite provincial
- +---+ Límite municipal

**CARTOGRAFÍA CATASTRAL**

- Construcciones (Catastro de rústica)
- Parcelas (Catastro de rústica)
- Polígonos (Catastro de rústica)
- Construcciones (Catastro de urbana)
- Ámbitos delimitados como suelo urbano (Catastro)

**CATÁLOGO DE BIENES MUNICIPALES**

- Parcelas de titularidad municipal



**PLAN DE ORDENACIÓN MUNICIPAL DE LETUR (ALBACETE)**  
DOCUMENTO TÉCNICO

**Estado actual del municipio**  
**Catastro de Rústica (detalle)**

# I-02.b.51

Hoja nº 11.4.9.0

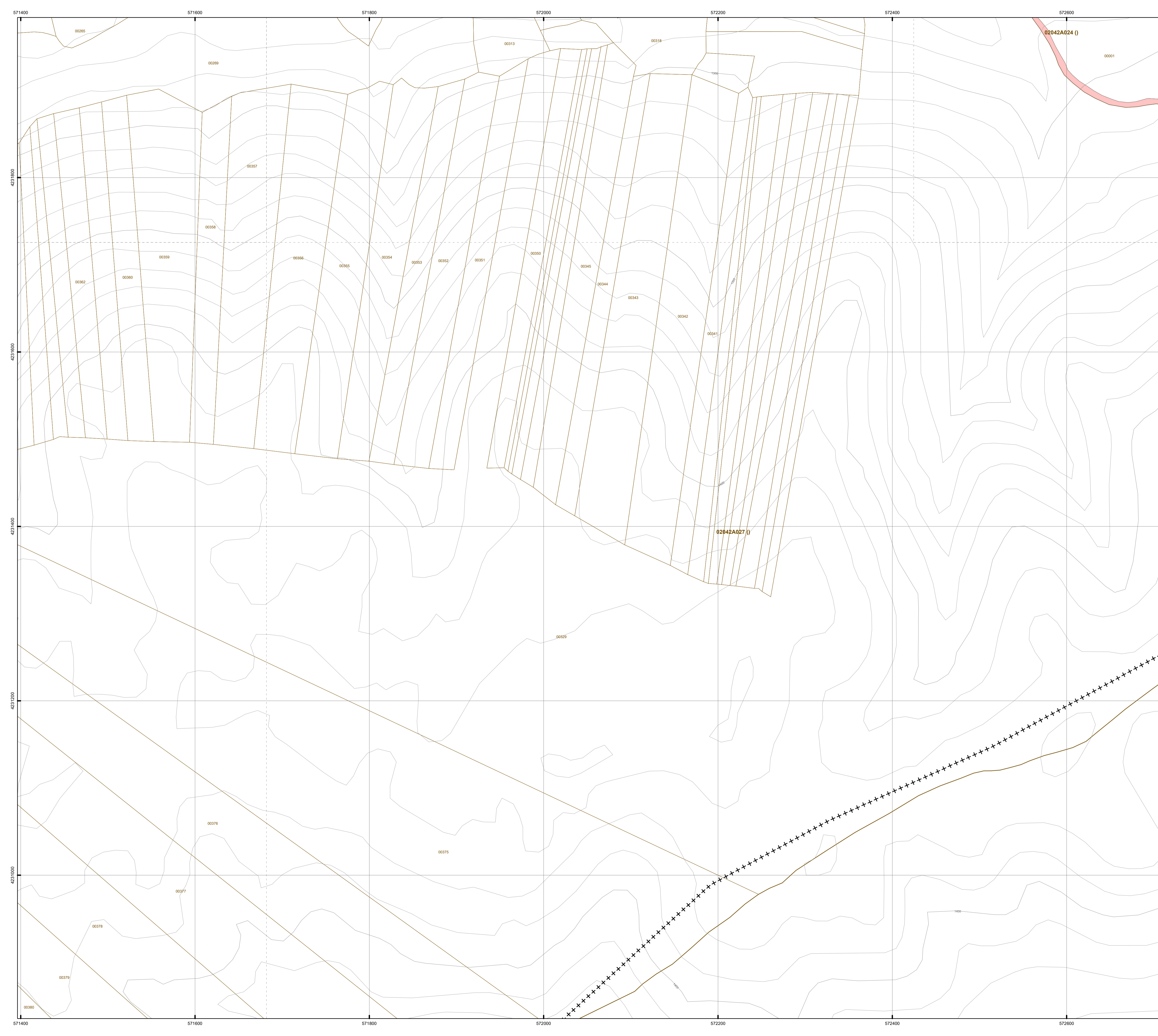
FEBRERO 2023 Escala: 1:2.000

Sistema de coordenadas: ETRS 1989 UTM Zone 30N Transverse Mercator

Promotor: Ayuntamiento de Letur Equipo redactor: omicron ingeniería Dirección Técnica (redactores):

Magdalena Barreales Ingeniero de C.C.P. Dº Arquitecto Javier Ruiz Arquitecto Rubén Fernández Alvaro Arquitecto





### LEYENDA

**LÍMITES ADMINISTRATIVOS**

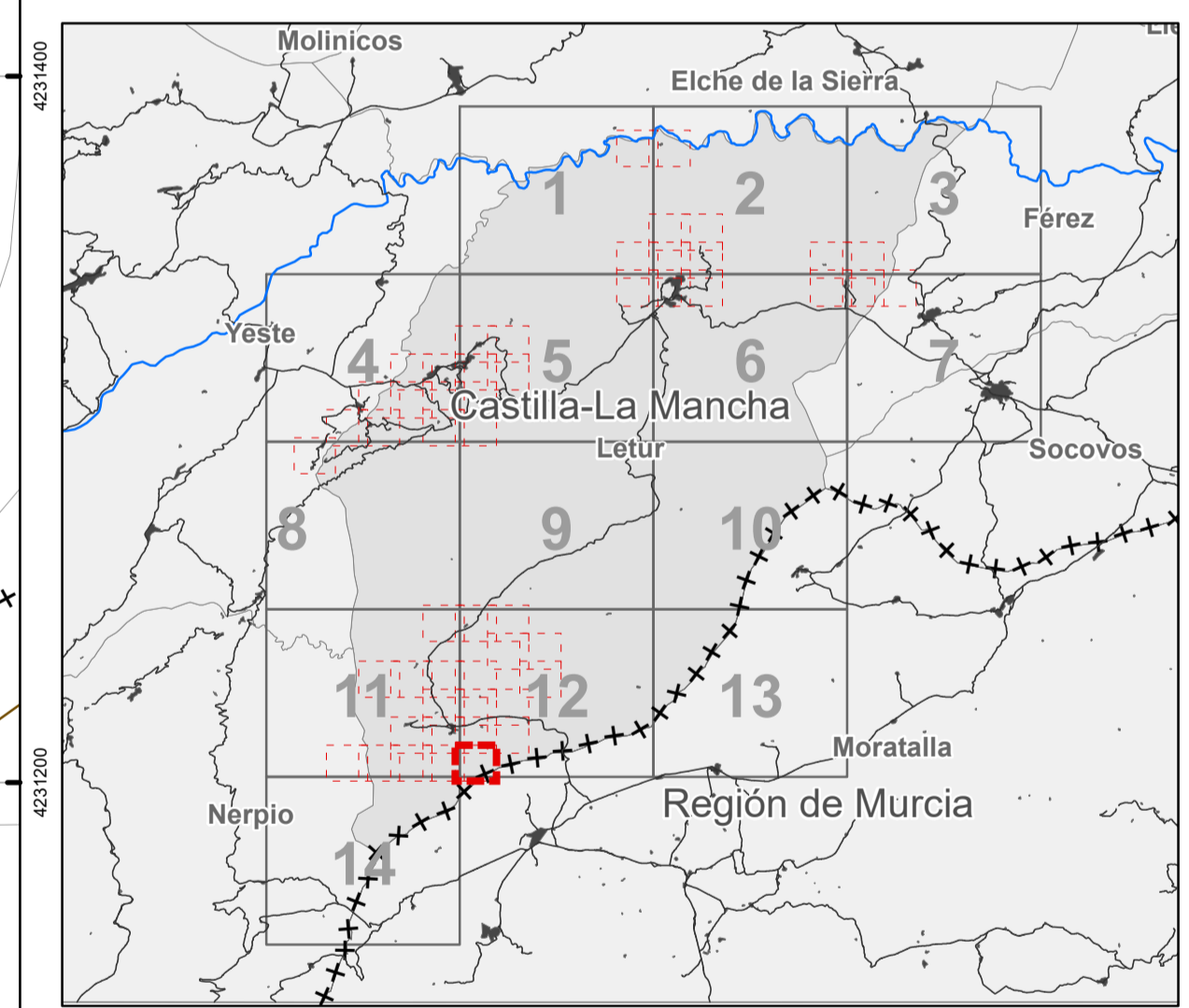
- +++++ Límite comunidad autónoma
- -- Límite provincial
- -- Límite municipal

**CARTOGRAFÍA CATASTRAL**

- Construcciones (Catastro de rústica)
- Parcelas (Catastro de rústica)
- Poligonos (Catastro de rústica)
- Construcciones (Catastro de urbana)
- Ámbitos delimitados como suelo urbano (Catastro)

**CATÁLOGO DE BIENES MUNICIPALES**

- Parcelas de titularidad municipal



**PLAN DE ORDENACIÓN MUNICIPAL DE LETUR (ALBACETE)**  
DOCUMENTO TÉCNICO

**Estado actual del municipio**  
**Catastro de Rústica (detalle)**

**I-02.b.52**  
Hoja nº 12.3.7.0

FEBRERO 2023 Escala: 1:2.000

0 25 50 100 150 200 Metros

Sistema de coordenadas: ETRS 1989 UTM Zone 30N/Transverse Mercator

Promotor: Ayuntamiento de Letur Dirección Técnica (redactores):

Equipo redactor: Magdalena Barreales, Javier Ruiz, Rubén Fernández, Álvaro Andara

Ingeniero de C.C.P., D.º Arquitecto Arquitecto